

**РЕШЕНИЕ 50**  
**о размещении объектов**

п. Звёздный  
Пермский край

«06» 08 2020

На основании постановления Правительства Пермского края от 22.07.2015 №478 «Об утверждении Положения о порядке и условиях размещения объектов на землях или земельных участках, находящихся в государственной или муниципальной собственности, на территории Пермского края без предоставления земельных участков и установления сервитутов, публичного сервитута», постановления Правительства Российской Федерации от 03.12.2014 №1300 «Об утверждении Перечня видов объектов, размещение которых может осуществляться на землях или земельных участках выдачи разрешения на использование земель или земельного участка, находящихся в государственной или муниципальной собственности, без предоставления земельных участков и установления сервитутов», на основании заявления Егошиной И.В. от 03.08.2020 № СЭД-197-07-10.1-22 действующей в интересах АО «Газпром газораспределение Пермь» на основании доверенности от 31.01.2020 серия 59 АА №2353302, администрация ЗАТО Звёздный, разрешает:

Акционерному обществу «Газпром газораспределение Пермь», почтовый адрес: 614068 г. Пермь, ул. Петропавловская, д.43), электронный адрес: [ugaz@ugaz.ru](mailto:ugaz@ugaz.ru), размещение объекта:

газопроводы и иные трубопроводы давлением до 1,2 Мпа, для размещения которых не требуется разрешение на строительство (газопровод давлением 0,6 Мпа включительно), в рамках реализации подключения (технического присоединения) объекта капитального строительства к газораспределительным сетям, предполагаемый способ размещения – подземный, площадью 659 кв.м.

На землях муниципальной собственности городского округа ЗАТО Звёздный Пермского края.

На срок с 06.08.2020 по 05.08.2021.

Местоположение: Пермский край, п. Звёздный, пер. Большой Каретный, к дому № 9.

Приложение: Схема предполагаемых к использованию земель или части земельного участка, в 1 экз. на 1 л.

Первый заместитель главы  
администрации ЗАТО Звёздный



Т.П. Юдина

**Схема предполагаемых к использованию земель или части земельного участка**

Объект: Газопровод диаметром до 0,6 Мпа, для размещения которого не требуется разрешения на строительство  
 Местоположение: расположенных по адресу: Пермский край, пгт Звездный, пер. Большой Каретный, к дому 9

Площадь земель или части земельного участка, кв.м.: 659








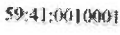
Категория земель: земли населенных пунктов

Вид разрешенного использования: -

Описание границ смежных землепользователей:


- От точки n1 до точки n2 - земельный участок с кадастровым номером 59:41:0010001:24
- От точки n2 до точки n3 - земельный участок с кадастровым номером 59:41:0010001:21
- От точки n3 до точки n6 - земли общего пользования
- От точки n6 до точки n9 - земельный участок с кадастровым номером 59:41:0010001:15
- От точки n9 до точки n12 - земельный участок с кадастровым номером 59:41:0010001:8083
- От точки n12 до точки n1 - земли общего пользования

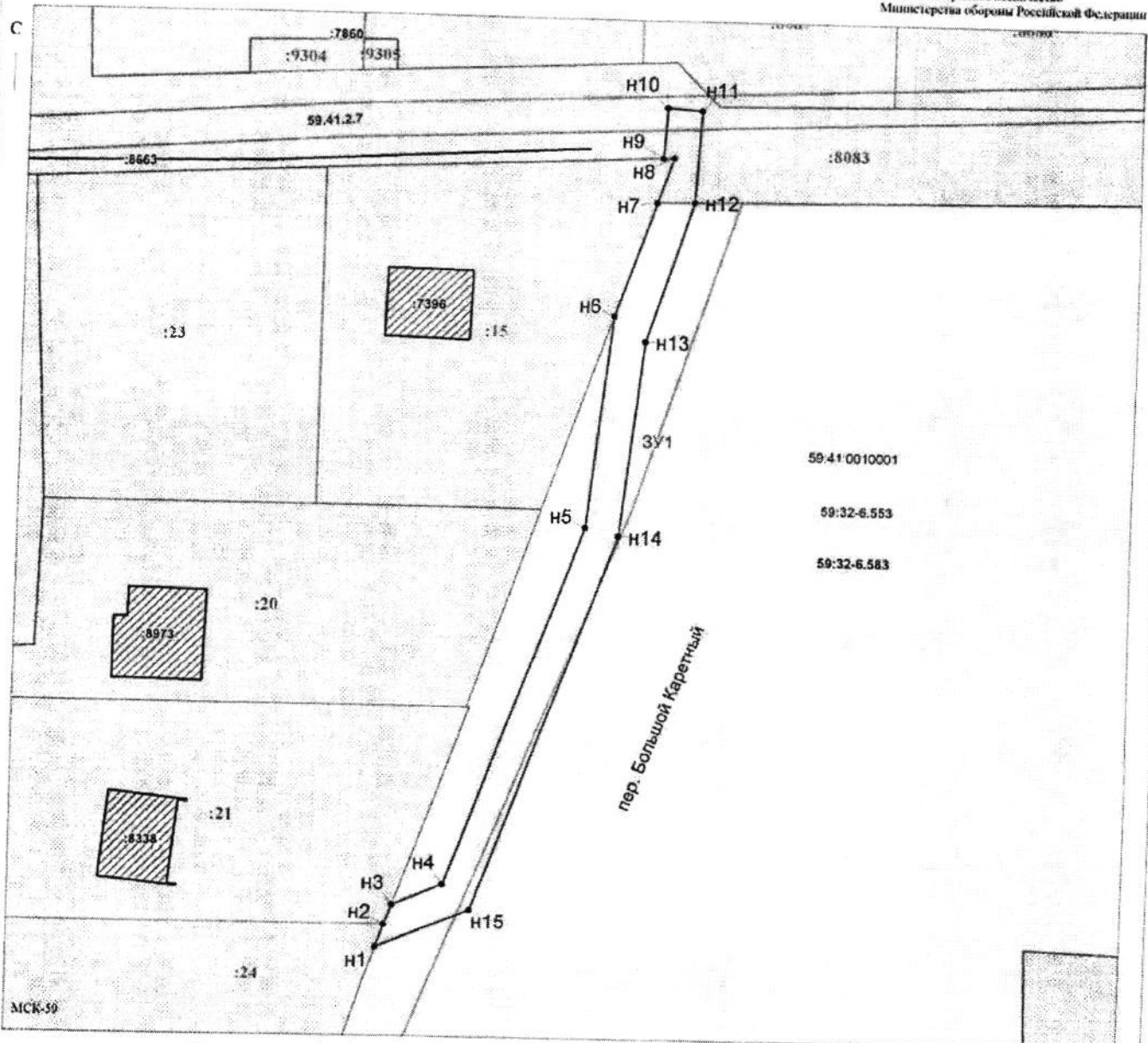
**Условные обозначения:**


-  - предлагаемый участок земель, на которых планируется размещение объекта
-  - границы и номер земельного участка, сведения о которых внесены в ЕГРН
-  - границы и номер объектов капитального строительства, сведения о которых внесены в ЕГРН
-  - границы кадастрового квартала
-  - зоны с особыми условиями использования территории, сведения о которых внесены в ЕГРН
-  - обозначение кадастрового земельного участка
-  - характерная точка границ земель или части земельного участка
-  - номер кадастрового квартала

**Каталог координат, м**

№ точки границы	X	Y
n1	486654.11	2235471.28
n2	486657.46	2235472.40
n3	486660.47	2235473.48
n4	486663.59	2235480.62
n5	486715.73	2235499.60
n6	486746.73	2235503.07
n7	486763.44	2235508.81
n8	486769.99	2235511.63
n9	486769.92	2235509.54
n10	486777.52	2235509.95
n11	486776.98	2235514.94
n12	486763.56	2235514.19
n13	486743.06	2235507.71
n14	486714.59	2235504.71
n15	486659.86	2235484.58
n1	486654.11	2235471.28

 - зона с особыми условиями использования территории - Запретная зона военного объекта - Пермское лесничество Министерства обороны Российской Федерации



Заявитель:  / Егорова И.В.  
 МП (подпись, расшифровка подписи)

Масштаб 1:600