Пермский край, Пермский муниципальный район, Лобановское сельское поселение,
земельный участок с кадастровым номером,
59:32:3910001:91.

Проект межевания территории

Роза ветров по данным метеостанции Пермь-опытная

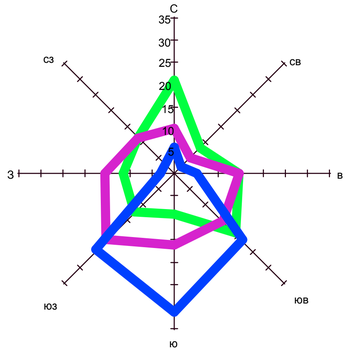

Масштаб 1см - 10 %

Январь Июль Год

Существующая инженерная инфраструктура

- Линии ЛЭП 10 кВ
- Линия ВОЛС

Зоны ограничений:

- Водоохранная зона рек и водоемов
- Прибрежные защитные полосы
- Санитарный разрыв от ЛЭП
- Санитарно-защитная зона от очистных сооружений поверхностного стока = 50 м.
- Радиус обслуживания пожарных резервуаров = 200 м.

Проектируемая инженерная инфраструктура

- ОСПС — Очистные сооружения поверхностного стока
- ПР — Пожарный резервуар

Ведомость координат поворотных точек осей дорог.

Номер точки	X	У
1	2	3
1	492477.05	2236189.58
2	492465.87	2236210.93
3	492626.74	2236295.17
4	492662.39	2236381.01
5	492632.01	2236439.03
6	492597.40	2236505.12
7	492520.45	2236521.71
8	492573.10	2236549.28
9	492349.89	2236432.40
10	492407.88	2236321.66

Ведомость координат поворотных точек проектируемых участков.

Номер точки	X	У
1	2	3
1	492687.07	2236347.79
2	492675.22	2236364.58
3	492667.61	2236379.23
4	492634.73	2236300.06
5	492638.0	2236294.43
6	492647.66	2236359.89
7	492634.80	2236384.45
8	492599.13	2236365.76
9	492605.09	2236354.38
10	492633.60	2236326.04
11	492617.57	2236417.36
12	492581.89	2236398.68
13	492581.27	2236341.91
14	492594.6	2236322.45
15	492609.97	2236300.50
16	492626.62	2236309.22
17	492552.82	2236383.45
18	492600.94	2236295.77
19	492579.36	2236338.42
20	492551.29	2236323.73
21	492573.47	2236281.38
22	492549.68	2236381.81
23	492527.07	2236369.97
24	492550.27	2236325.68
25	492523.69	2236311.76
26	492546.89	2236267.46
27	492500.50	2236356.05
28	492497.12	2236297.84
29	492520.31	2236253.55
30	492473.92	2236342.13
31	492470.54	2236283.92
32	492493.74	2236239.63
33	492447.35	2236328.22
34	492443.96	2236270.01
35	492467.16	2236225.71
36	492420.77	2236314.30
37	492621.78	2236447.79
38	492603.81	2236482.10
39	492571.13	2236464.98
40	492589.09	2236430.67
41	492596.37	2236496.32
42	492542.03	2236508.03
43	492560.76	2236472.27
44	492539.32	2236461.04
45	492562.52	2236416.75
46	492527.32	2236511.20
47	492510.69	2236502.49
48	492533.88	2236458.20
49	492510.16	2236445.77
50	492538.60	2236404.23
51	492481.71	2236487.32
52	492535.46	2236402.58
53	492507.02	2236444.13
54	492484.39	2236432.28
55	492507.59	2236387.99
56	492478.57	2236485.67
57	492454.62	2236473.13
58	492477.82	2236428.84
59	492459.15	2236419.06
60	492482.34	2236374.76
61	492428.05	2236459.21
62	492451.24	2236414.92
63	492433.90	2236405.84
64	492457.09	2236361.54
65	492401.47	2236445.30
66	492424.66	2236401.00
67	492408.65	2236392.62
68	492431.85	2236348.32
69	492374.89	2236431.38
70	492393.84	2236395.21
71	492381.72	2236388.86
72	492409.17	2236336.45
73	492362.78	2236425.03
74	492656.58	2236381.34
75	492633.38	2236425.64

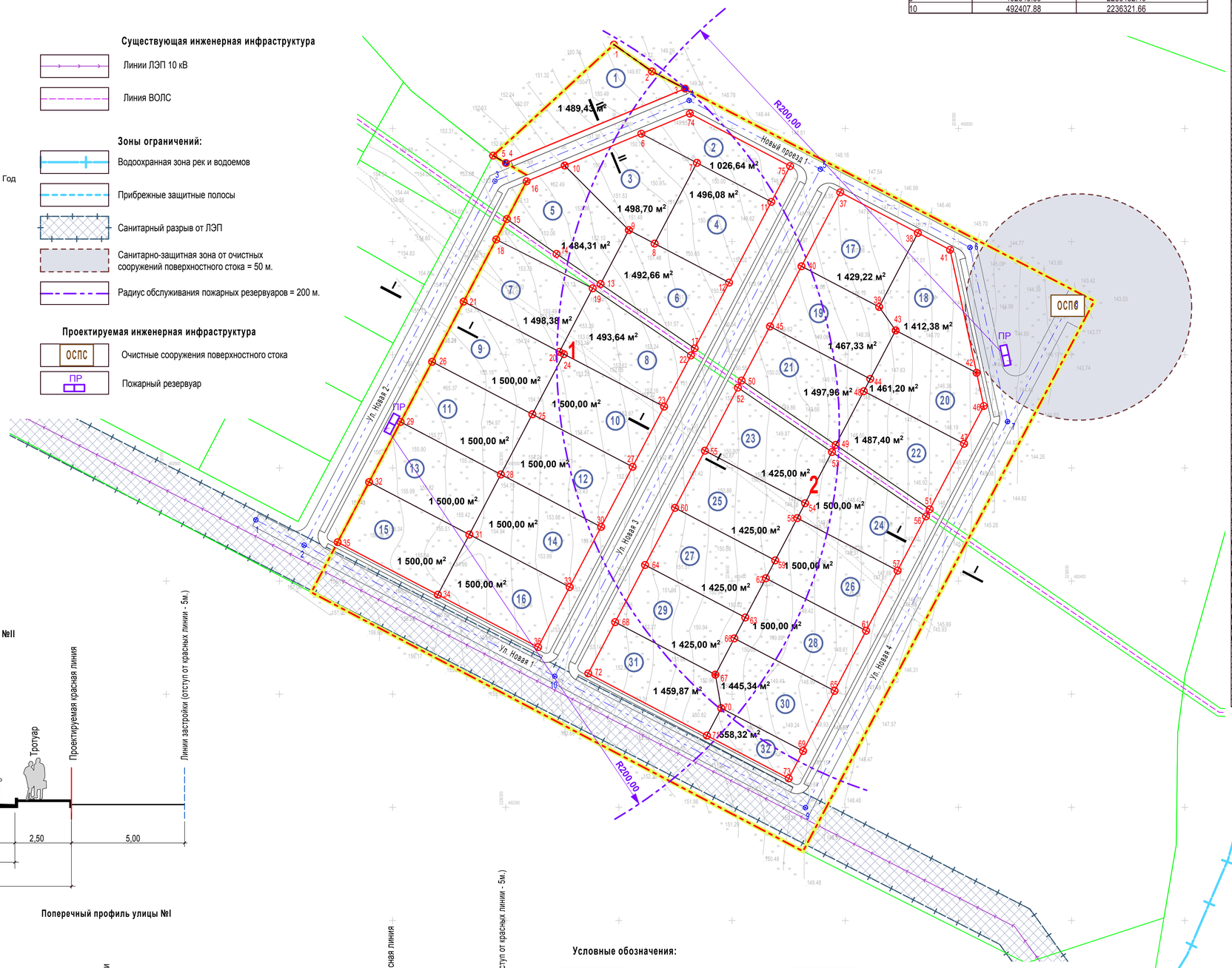

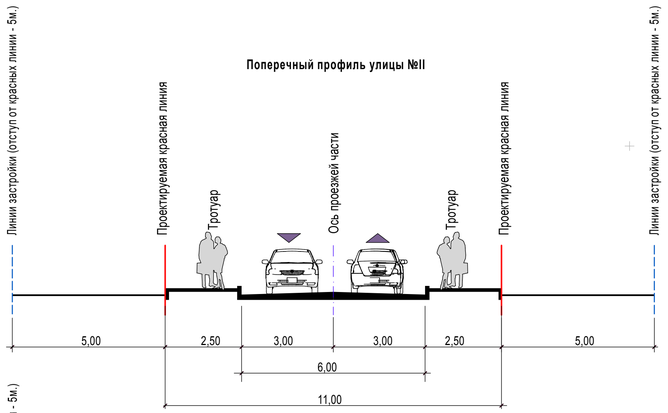

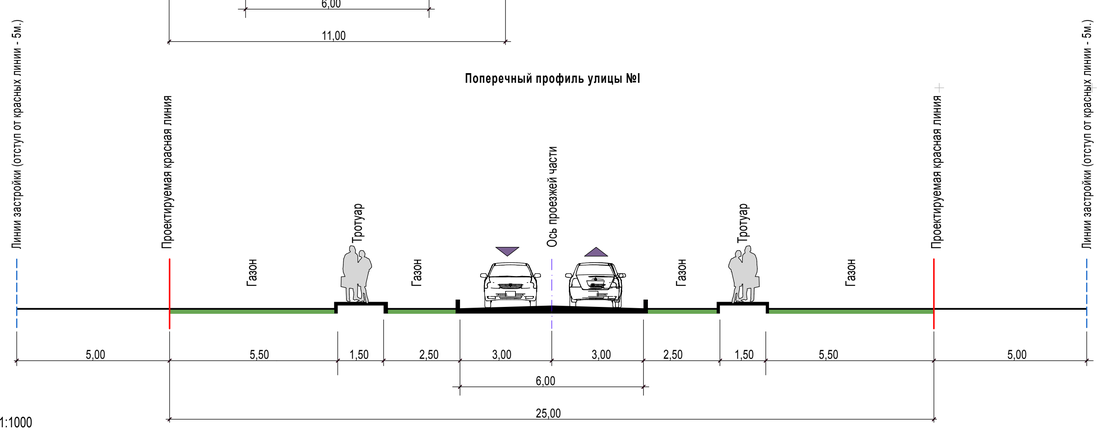

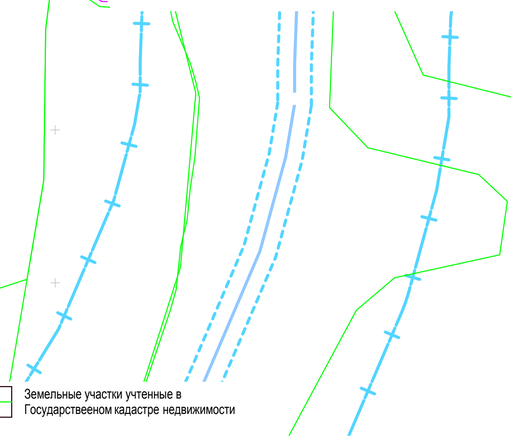

Условные обозначения:

- Граница проектируемой территории
- Проектируемые красные линии
- Ул. Новая 10 — Проектное название улицы
- 24 — Адрес участка по проекту
- 1 — Номера проектируемых кварталов
- Оси дорог
- Поворотные точки проектируемых участков
- Поворотная точка проектируемых осей дорог
- 105 — Номера поворотных точек проектируемых участков
- 105 — Номер координатной точки проектной линии осей дорог
- Поперечный профиль улицы
- Земельные участки учтенные в Государствееном кадастре недвижимости

Инженерно-геодезические изыскания по проекту «Земельный участок с кадастровым номером 59:32:3910001:91. Пермский край, Пермский муниципальный район, Лобановское сельское поселение выполнены в октябре 2014.
Система координат - МСК-59 2 зона.
Система высот - Балтийская.

Изм.	Кол.уч.	Лист	№ док.	Подпись	Дата	035-2014-ПМ		
						Пермский край, Пермский муниципальный район, Лобановское сельское поселение,земельный участок с кадастровым номером, 59:32:3910001:91.		
Рук. проекта	Долгачева					Проект межевания территории	Стадия: ПМ	Лист: 1 / Листов:
ГАП	Фатыхов							
ГИП	Лещев					Проект межевания территории	ООО "ЦРРИУ"	

М 1:1000