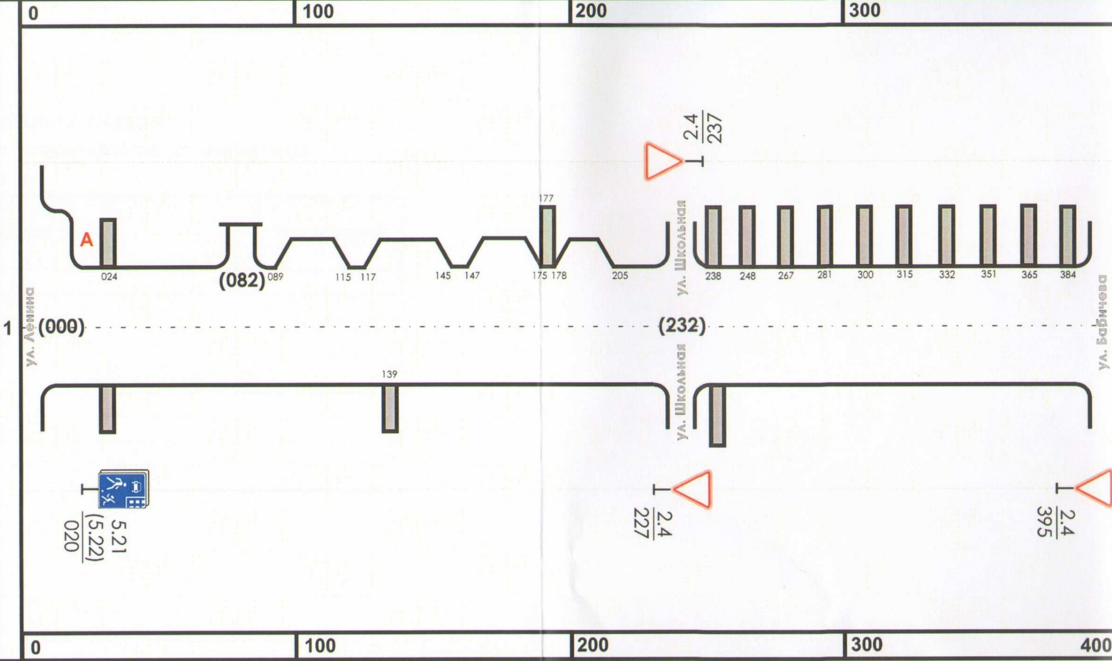


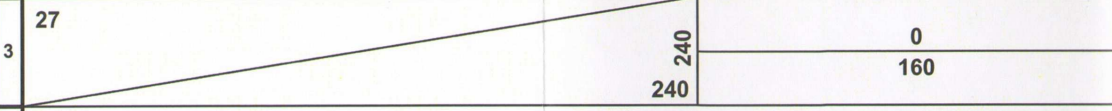
Дислокация дорожных знаков и разметки




Ширина проезжей части и обочин, м



Уклоны продольного профиля, промилле



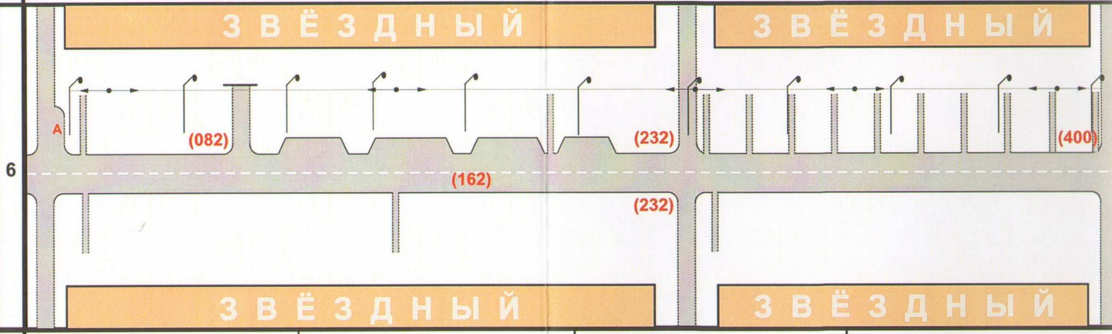
Геометрические параметры кривых в плане




Искусственные сооружения



Ситуация



Расстояние, м



Изм.	Кол.уч.	Лист	№ док.	Подп.	Дата

Проект организации дорожного движения  
 проезд от ул. Ленина (автобусная остановка)  
 до ул. Бабичева