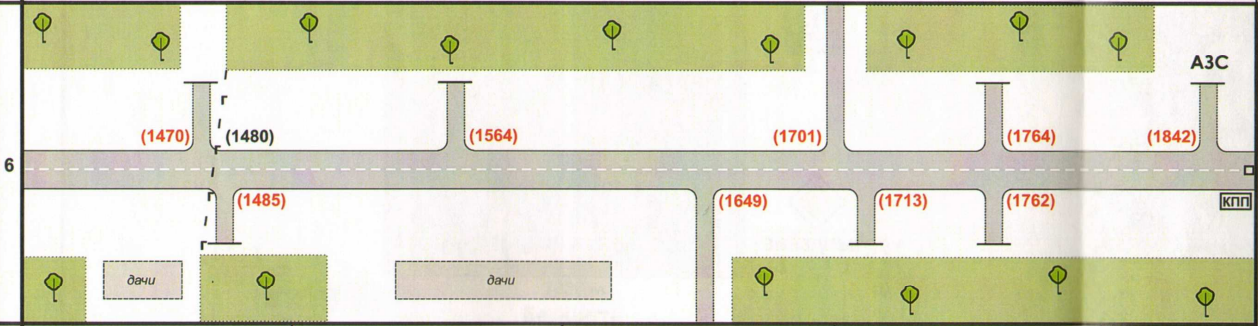
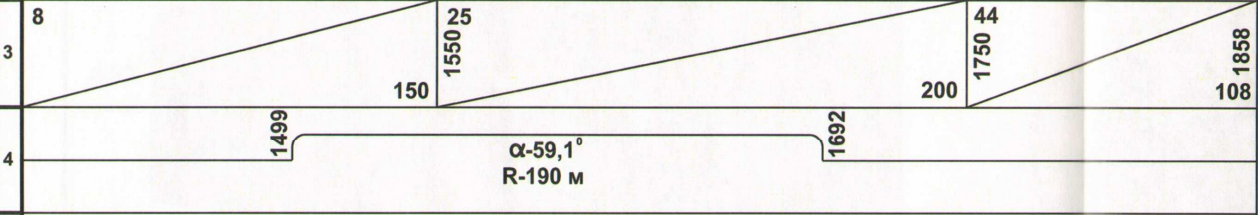
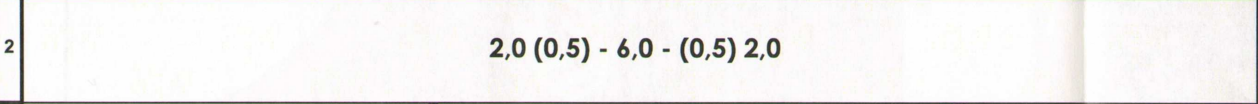


см. схему № 1 организации дорожного движения на участке 1820 м - 1858 м

(1858)



Изм.	Кол.уч.	Лист	№ док.	Подп.	Дата

Проект организации дорожного движения
автомобильной дороги от восточной границы ЗАТО
Звёздный до КПП - 1