

СОГЛАСОВАНО:
Индивидуальный предприниматель
Даноян К.В./
2020г.



Схема организации движения и ограждения мест производства работ в светлое время суток для участков автодорог в черте населенных пунктов

Генподрядчик : ИП Даноян К.В.

Объект: Ремонт автомобильной дороги по ул. Коммунистическая в п. Звёздный Пермского края, участок от перекрестка с ул. 52 Ракетной Дивизии до поворота на ГТС (МУНИЦИПАЛЬНЫЙ КОНТРАКТ № 01563000003190000790001 от 13.01.2020г.)

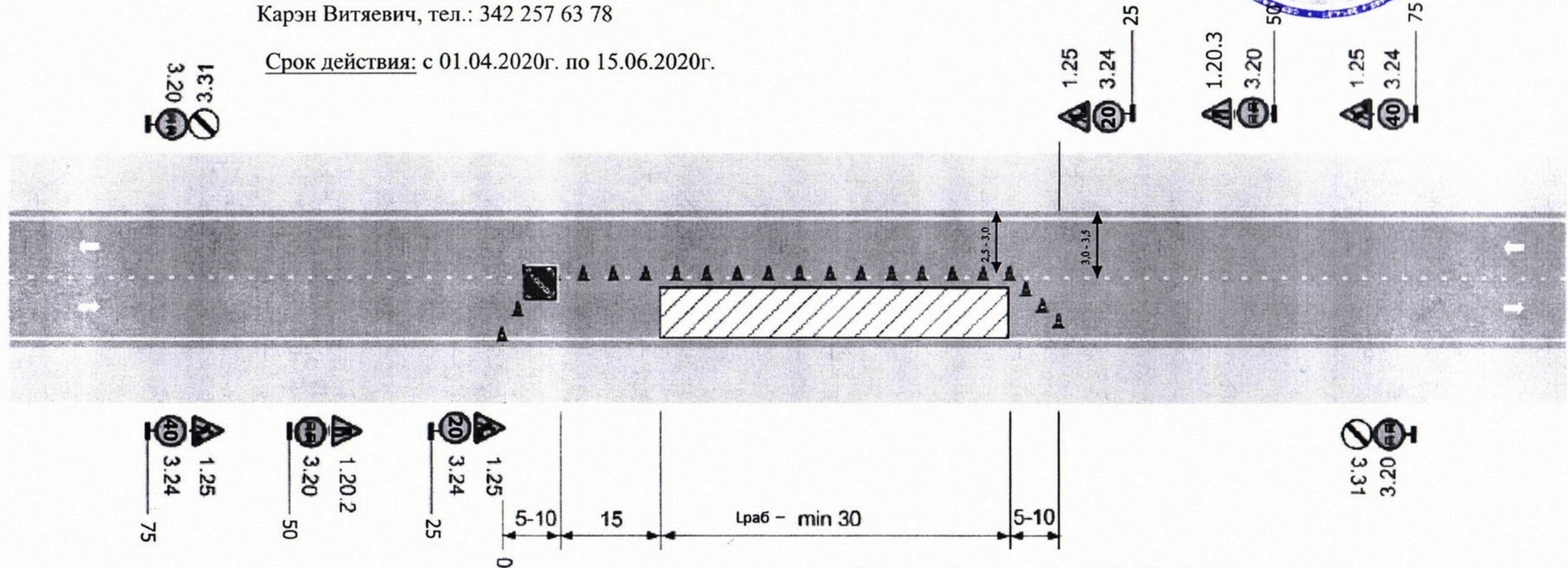
УТВЕРЖДАЮ:



Глава ЗТО Звездный - глава администрации ЗТО Звездный
/А.М.Швецов/
2020г.

Ответственное лицо: Индивидуальный предприниматель, Даноян Карэн Витяевич, тел.: 342 257 63 78

Срок действия: с 01.04.2020г. по 15.06.2020г.



Условные обозначения	- Конус дорожный
	Lраб – длина зоны производства работ
	1.25 – Дорожные работы
	1.20.2; 1.20.3 – Сужение дороги
	1.8 – Светофорное регулирование
	3.20 – Обгон запрещен
	3.24 – Ограничение максимальной скорости
	3.31 – Конец зоны всех ограничений
	4.2.1 – Объезд препятствия
	4.2.2 – Объезд препятствия справа
8.2.1 – Зона действия	
6.16 – Стоп-линия	

Вместо знаков 3.31 применяются знаки 3.21 или 3.25 в зависимости от ситуации и наличия знаков постоянной дислокации за пределами ремонтного участка.

Перечень работ:

1. Подготовительные работы;
2. Фрезерование асфальтобетонного покрытия;
3. Устройство выравнивающего слоя а/б покрытия;
4. Устройство верхнего слоя покрытия из асфальтобетонной смеси;
5. Укрепление обочин щебнем.

Согласовано
И.С.В. Веретенников

1. Дорожные знаки приняты согласно ГОСТ Р52289-2004
2. К производству работ разрешается приступать только после устройства ограждения зоны работ, согласно схемы организации движения
3. Схема разработана согласно ОДМ 218.6.019-2016 рис. Б.33.
4. Знаки постоянных дислокаций, противоречащих временным дорожным знакам демонтируются или зачехляются
5. После пересечений (примыканий) временные тех средства организации дорожного движения дублируются

						Объект: ремонт автомобильной дороги по ул. Коммунистическая в п. Звёздный Пермского края, участок от перекрестка с ул. 52 Ракетной Дивизии до поворота на ГТС			
Изм.	Нуч	Лист	Ндок	Подпись	Дата	МК № 01563000003190000790001 от 13.01.2019г.	Страница	Лист	Листов
				<i>Старцева Е.М.</i>				1	3
						Заказчик: Администрация ЗТО Звездный			
						Подрядчик: ИП Даноян К.В.			

Схема организации движения и ограждения мест производства краткосрочных работ на участках с примыканием второстепенной дороги с временным перекрытием движения

работ на участках с примыканием второстепенной дороги с временным

перекрытием движения

Генподрядчик : ИП Даноян К.В.

Объект: Ремонт автомобильной дороги по ул. Коммунистическая в п. Звёздный Пермского края, участок от перекрестка с ул. 52 Ракетной Дивизии до поворота на ГТС (МУНИЦИПАЛЬНЫЙ КОНТРАКТ № 01563000003190000790001 от 13.01.2020г.)

Ответственное лицо: Индивидуальный предприниматель, Даноян Карэн Витяевич, тел.: 342 257 63 78

Срок действия: с 01.04.2020г. по 15.06.2020г.

УТВЕРЖДАЮ:

Глава ЗАТО Звездный - глава

Администрации ЗАТО Звездный

/А.М.Швецов/

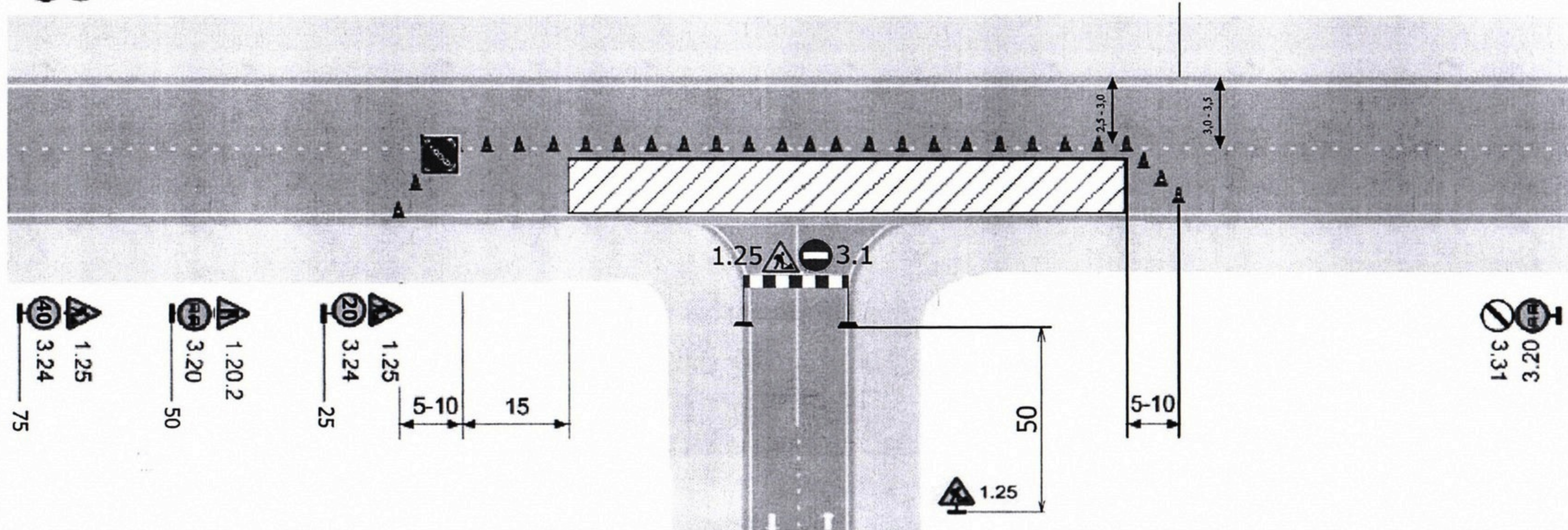


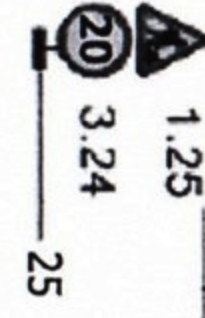
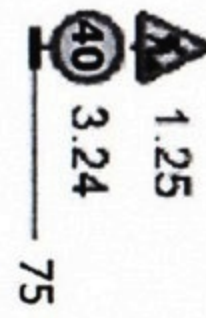
2020г.

СОГЛАСОВАНО:

Индивидуальный предприниматель

/Даноян К.В./

2020г.



Условные обозначения

- Конус дорожный
- Лраб – длина зоны производства работ
- 1.25 – Дорожные работы
- 1.20.2; 1.20.3 – Сужение дороги
- 1.8 – Светофорное регулирование
- 3.20 – Обгон запрещен
- 3.24 – Ограничение максимальной скорости
- 3.31 – Конец зоны всех ограничений
- 4.2.1 – Объезд препятствия
- 4.2.2 – Объезд препятствия справа
- 8.2.1 – Зона действия
- 6.16 – Стоп-линия

Вместо знаков 3.31 применяются знаки 3.21 или 3.25 в зависимости от ситуации и наличия знаков постоянной дислокации за пределами ремонтного участка.

Перечень работ:

1. Подготовительные работы;
2. Фрезерование асфальтобетонного покрытия;
3. Устройство выравнивающего слоя а/б покрытия;
4. Устройство верхнего слоя покрытия из асфальтобетонной смеси;
5. Укрепление обочин щебнем.

Согласовано
А.С.В. Веретенников

1. Дорожные знаки приняты согласно ГОСТ Р52289-2004
2. К производству работ разрешается приступать только после устройства ограждения зоны работ, согласно схемы организации движения
3. Схема разработана согласно ОДМ 218.6.019-2016 рис. Б.33.
4. Знаки постоянных дислокаций, противоречащих временным дорожным знакам демонтируются или зачехляются
5. После пересечений (примыканий) временные тех средства организации дорожного движения дублируются

Объект: ремонт автомобильной дороги по ул. Коммунистическая в п. Звёздный Пермского края, участок от перекрестка с ул. 52 Ракетной Дивизии до поворота на ГТС									
Изм.	Нуч	Лист	Нгок	Подпись	Дата	МК № 01563000003190000790001 от 13.01.2019г.	Страница	Лист	Листов
				<i>Старцева Е.М.</i>					2
						Заказчик: Администрация ЗАТО Звездный			
						Подрядчик: ИП Даноян К.В.			

Даноян К.В.

Схема организации движения и ограждения мест производства краткосрочных работ на участках с примыканием второстепенной дороги

УТВЕРЖДАЮ:

СОГЛАСОВАНО

Индивидуальный предприниматель

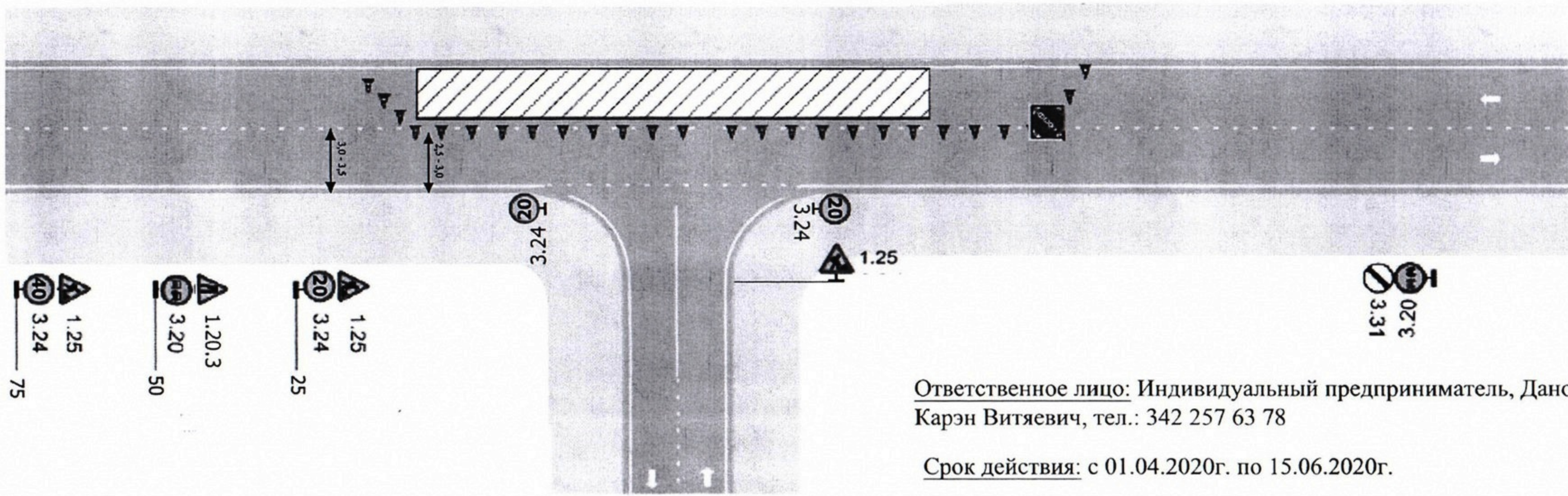
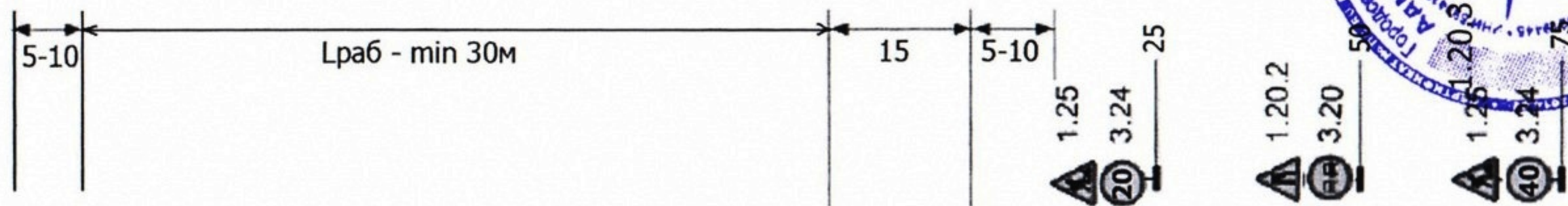
/Даноян К.В./

2020г.

Генподрядчик : ИП Даноян К.В.

Объект: Ремонт автомобильной дороги по ул. Коммунистическая в п. Звёздный Пермского края, участок от перекрестка с ул. 52 Ракетной Дивизии до поворота на ГТС (МУНИЦИПАЛЬНЫЙ КОНТРАКТ № 01563000003190000790001 от 13.01.2020г.)

Глава ЗАТО Звездный - глава администрации ЗАТО Звездный /А.М.Швецов/ 2020г.



Ответственное лицо: Индивидуальный предприниматель, Даноян Карэн Витяевич, тел.: 342 257 63 78

Срок действия: с 01.04.2020г. по 15.06.2020г.

Условные обозначения	- Конус дорожный
	Лраб – длина зоны производства работ
	1.25 – Дорожные работы
	1.20.2; 1.20.3 – Сужение дороги
	1.8 – Светофорное регулирование
	3.20 – Обгон запрещен
	3.24 – Ограничение максимальной скорости
	3.31 – Конец зоны всех ограничений
	4.2.1 – Объезд препятствия
4.2.2 – Объезд препятствия справа	
8.2.1 – Зона действия	
6.16 – Стоп-линия	

Вместо знаков 3.31 применяются знаки 3.21 или 3.25 в зависимости от ситуации и наличия знаков постоянной дислокации за пределами ремонтного участка.

Перечень работ:

1. Подготовительные работы;
2. Фрезерование асфальтобетонного покрытия;
3. Устройство выравнивающего слоя а/б покрытия;
4. Устройство верхнего слоя покрытия из асфальтобетонной смеси;
5. Укрепление обочин щебнем.

Согласовано
И.С.В. Временный

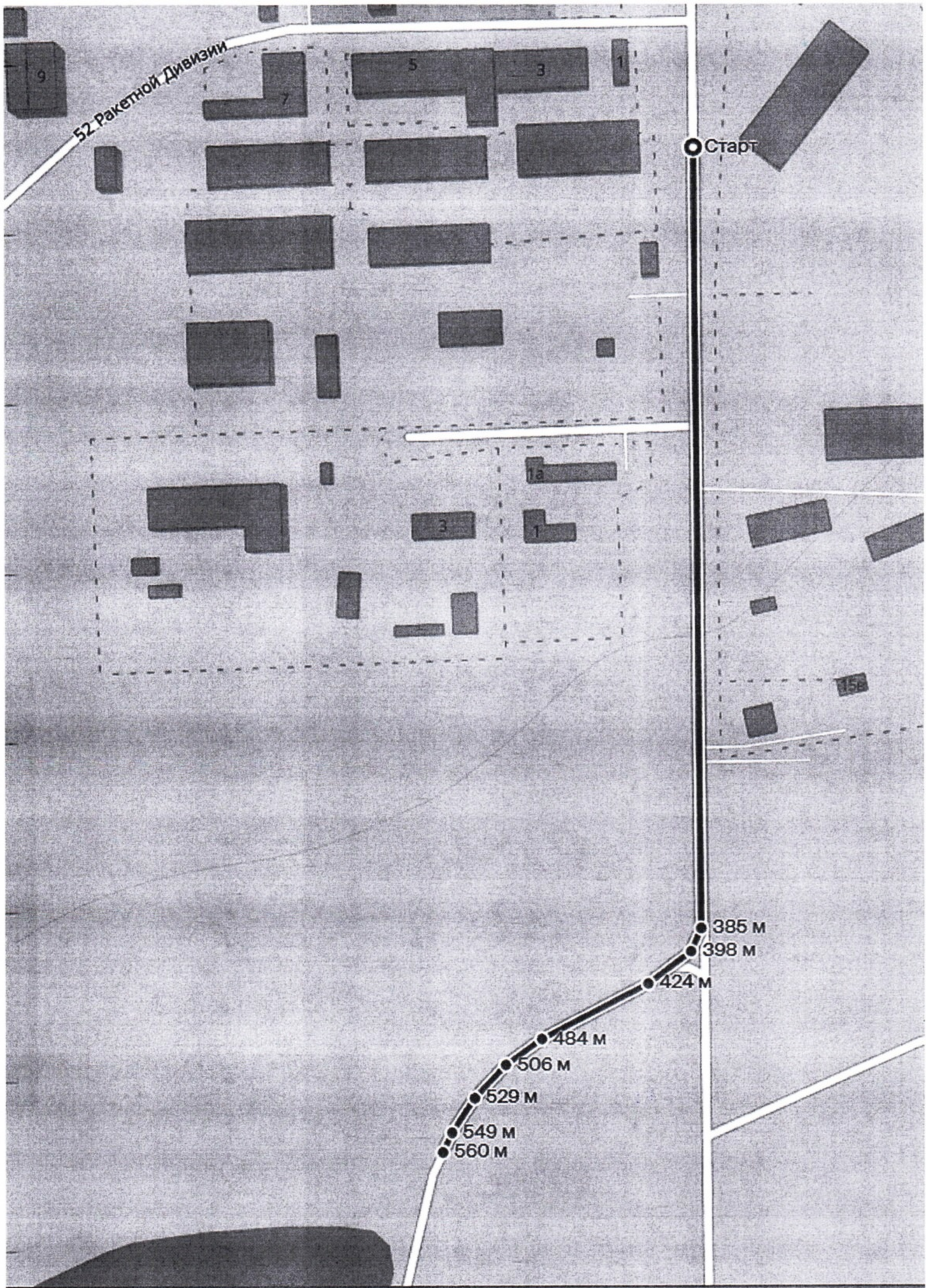
1. Дорожные знаки приняты согласно ГОСТ Р52289-2004
2. К производству работ разрешается приступать только после устройства ограждения зоны работ, согласно схемы организации движения
3. Схема разработана согласно ОДМ 218.6.019-2016 рис. Б.33.
4. Знаки постоянных дислокаций, противоречащих временным дорожным знакам демонтируются или зачехляются
5. После пересечений (примыканий) временные тех средства организации дорожного движения дублируются

						Объект: ремонт автомобильной дороги по ул. Коммунистическая в п. Звёздный Пермского края, участок от перекрестка с ул. 52 Ракетной Дивизии до поворота на ГТС			
Изм.	Нуч	Лист	Ндок	Подпись	Дата	МК № 01563000003190000790001 от 13.01.2019г.	Страница	Лист	Листов
	Инженер		Старцева Е.М.	<i>[Signature]</i>				3	3
						Заказчик: Администрация ЗАТО Звездный			
						Подрядчик: ИП Даноян К.В.		<i>[Signature]</i>	

Приложение 1

К схеме организации дорожного движения по объекту:

Ремонт автомобильной дороги по ул. Коммунистическая в п. Звездный Пермского края, участок от перекрестка с ул. 52 Ракетной Дивизии до поворота на ГТС



*Возраст
М. С. В. Вершинин*