



Дума ЗАТО Звёздный

РЕШЕНИЕ

19.04.2018

№ 367

О внесении изменений в Правила землепользования и застройки ЗАТО Звёздный Пермского края

В соответствии со статьями 31, 32, 33 Градостроительного кодекса Российской Федерации и на основании пункта 29 части 2 статьи 25 Устава городского округа ЗАТО Звёздный Пермского края

Дума ЗАТО Звёздный **РЕШИЛА:**

1. Внести на карте градостроительного зонирования Правил землепользования и застройки ЗАТО Звёздный Пермского края, утверждённых решением Думы ЗАТО Звёздный от 30.12.2013 № 121, следующие изменения:

1.1. в зоне Ж-1 (зона многоэтажных многоквартирных домов в 2-9 этажей):

1.1.1. включить в границы территориальной зоны делового, общественного и коммерческого назначения (О-1) земельный участок с кадастровым номером 59:41:0010001:27 согласно приложению 1 к настоящему решению;

1.1.2. включить в границы территориальной зоны делового, общественного и коммерческого назначения (О-1) земельный участок с кадастровым номером 59:41:0010001:36 согласно приложению 2 к настоящему решению;

1.1.3. откорректировать границы территориальных зон Ж-1, К-1, ТОП-1 по границам земельных участков, стоящих на государственном кадастровом учёте, согласно приложению 3 к настоящему решению;

1.1.4. включить в границы территориальной зоны многоэтажных многоквартирных домов в 2-9 этажей (Ж-1) земельные участки с кадастровыми номерами 59:41:0010001:4021, 59:41:0010001:4011, 59:41:0010001:3, 59:41:0010001:7980 согласно приложению 4 к настоящему решению;

1.2. в зоне Ж-2 (зона индивидуальных домов с участками, предназначенными для индивидуального жилищного строительства и ведения личного подсобного хозяйства):

1.2.1. включить в границы территориальной зоны индивидуального жилищного строительства и ведения личного подсобного хозяйства (Ж-2) земельный участок с кадастровым номером 59:41:0010001:7314 согласно приложению 5 к настоящему решению;

1.2.2. включить в территориальную зону общего пользования (ТОП-1) земельный участок с кадастровым номером 59:41:0010001:7071. Откорректировать границы территориальной зоны индивидуального жилищного строительства и ведения личного подсобного хозяйства (Ж-2) по границе земельных участков с кадастровыми номерами 59:41:0010001:7070, 59:41:0010001:7072, 59:41:0010001:7092 согласно приложению 6 к настоящему решению;

1.2.3. откорректировать границы территориальных зон Ж-2, О-1, Р-1, ТОП-1 по границам земельных участков с кадастровыми номерами 59:41:0010001:15-24, 59:41:0010001:34, 59:41:0010001:51, 59:41:0010001:6391, 59:41:0010001:6392, 59:41:0010001:8579, 59:41:0010001:8077-8082, 8084-8089, 59:41:0010001:8090 согласно приложению 7 к настоящему решению;

1.2.4. откорректировать границы территориальных зон Ж-2, О-1, Р-1, Р-2, ТОП-1 по границам земельных участков, стоящих на государственном кадастровом учёте, согласно приложению 8 к настоящему решению;

1.2.5. откорректировать границы территориальных зон Ж-2, Р-3, Р-2 по границам земельного участка 59:41:0020001:1030 согласно приложению 9 к настоящему решению;

1.3. в зоне П-1 (зона объектов промышленного назначения):

1.3.1. откорректировать границы территориальных зон П-1 и Р-2 по границе земельного участка 59:41:0020001:984 согласно приложению 10 к настоящему решению;

1.3.2. включить в территориальную зону объектов промышленного назначения (П-1) земельный участок с кадастровым номером 59:41:0010001:7315 согласно приложению 11 к настоящему решению;

1.3.3. откорректировать границы территориальных зон П-1, О-1, Ж-3, ТОП-1 по границам земельных участков, стоящих на государственном кадастровом учёте, согласно приложению 12 к настоящему решению;

1.3.4. откорректировать границы территориальных зон П-1 и Р-2 по границе земельных участков с кадастровыми номерами 59:41:0010001:8854 и 59:41:0010001:7138 согласно приложению 13 к настоящему решению;

1.3.5. откорректировать границы территориальных зон П-1, СХ-1, ТОП-1, Ж-3, С-1 по границам земельных участков, стоящих на государственном кадастровом учёте, согласно приложению 14 к настоящему решению;

1.3.6. откорректировать границы территориальных зон П-1, Р-2 по границам земельного участка с кадастровым номером 59:41:0020001:1 согласно приложению 15 к настоящему решению.

2. Настоящее решение вступает в силу после дня его официального опубликования.

3. Опубликовать (обнародовать) настоящее решение установленным порядком в информационном бюллетене ЗАТО Звёздный «Вестник Звёздного».

Глава ЗАТО Звёздный -
председатель Думы ЗАТО Звёздный



Обод

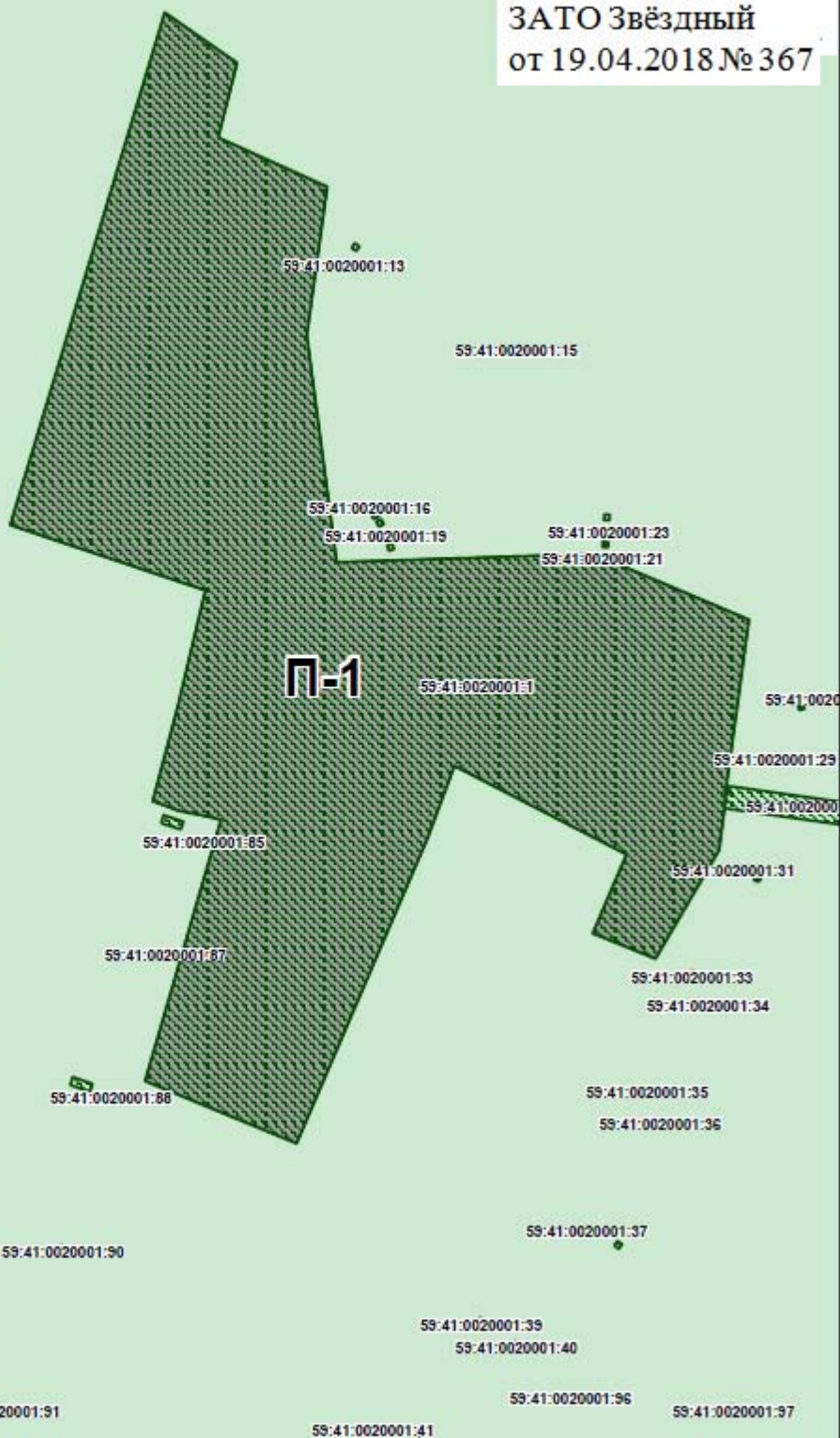
И.А. Ободова

**Карта градостроительного зонирования
территории ЗАТО Звёздный**

**Приложение 15
Утверждено
решением Думы
ЗАТО Звёздный
от 19.04.2018 № 367**

Р-2

П-1



Карта градостроительного зонирования
территории ЗАТО Звёздный

Приложение 14
Утверждено
решением Думы
ЗАТО Звёздный
от 19.04.2018 № 367

С-1

59:41:0010001:8847

59:41:0010001:8848

59:41:0010001:8851

59:41:0010001:8848

П-1

59:41:0010001:8850

Т-1

59:41:0010001:8849

СХ-1

59:41:0010001:8825

Р-1

**Карта градостроительного зонирования
территории ЗАТО Звёздный**

Приложение 13
Утверждено
решением Думы
ЗАТО Звёздный
от 19.04.2018 № 367

К-1

Т-1

П-1

59:41:0010001:7138

59:41:0010001:4013

Ж-3

П-1

59:41:0010001:8854

Р-2

59:41:0010001:6833(7)

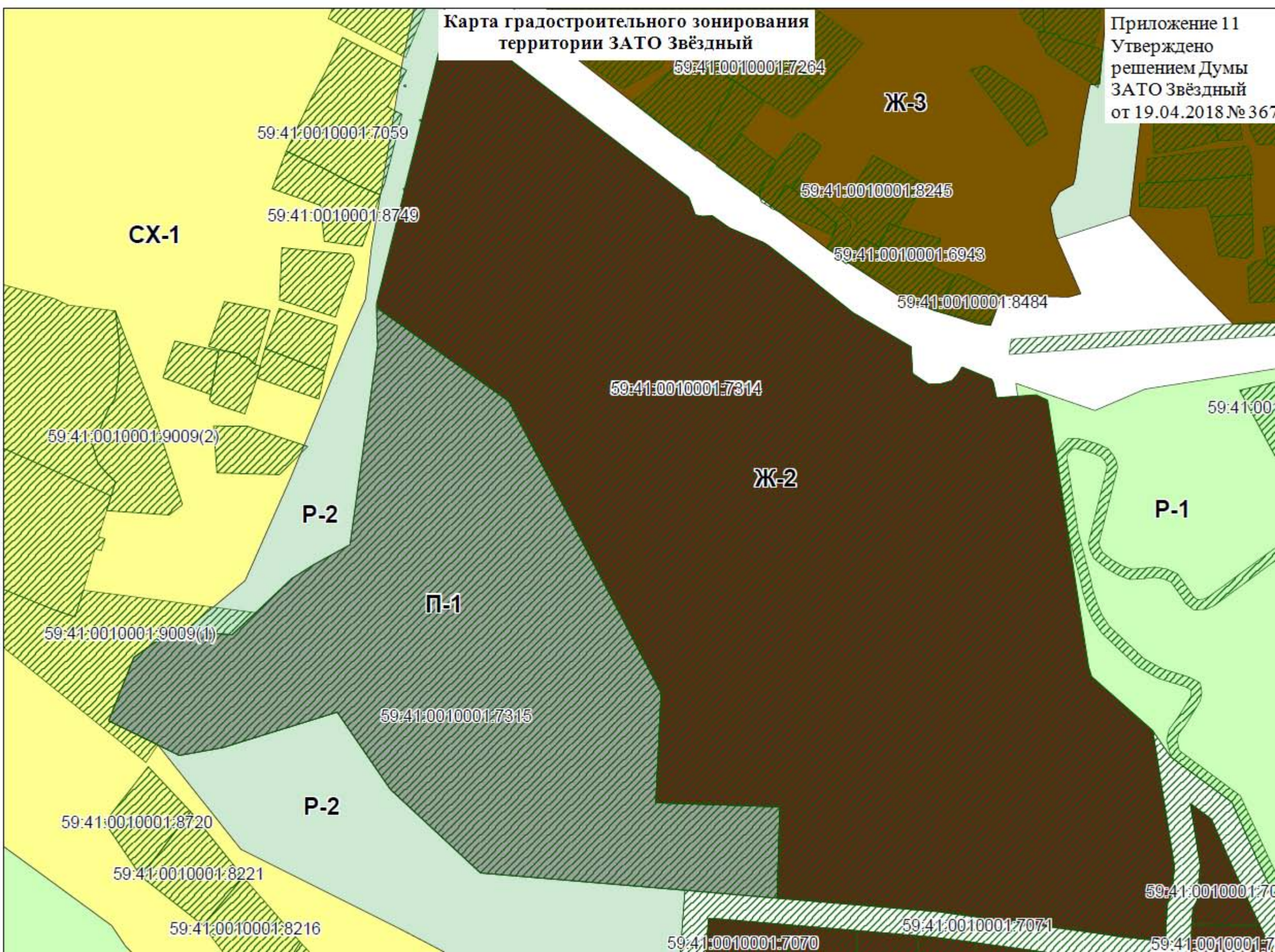
**Карта градостроительного зонирования
территории ЗАТО Звёздный**

Приложение 12
Утверждено
решением Думы
ЗАТО Звёздный
от 19.04.2018 № 367



Карта градостроительного зонирования
территории ЗАТО Звёздный

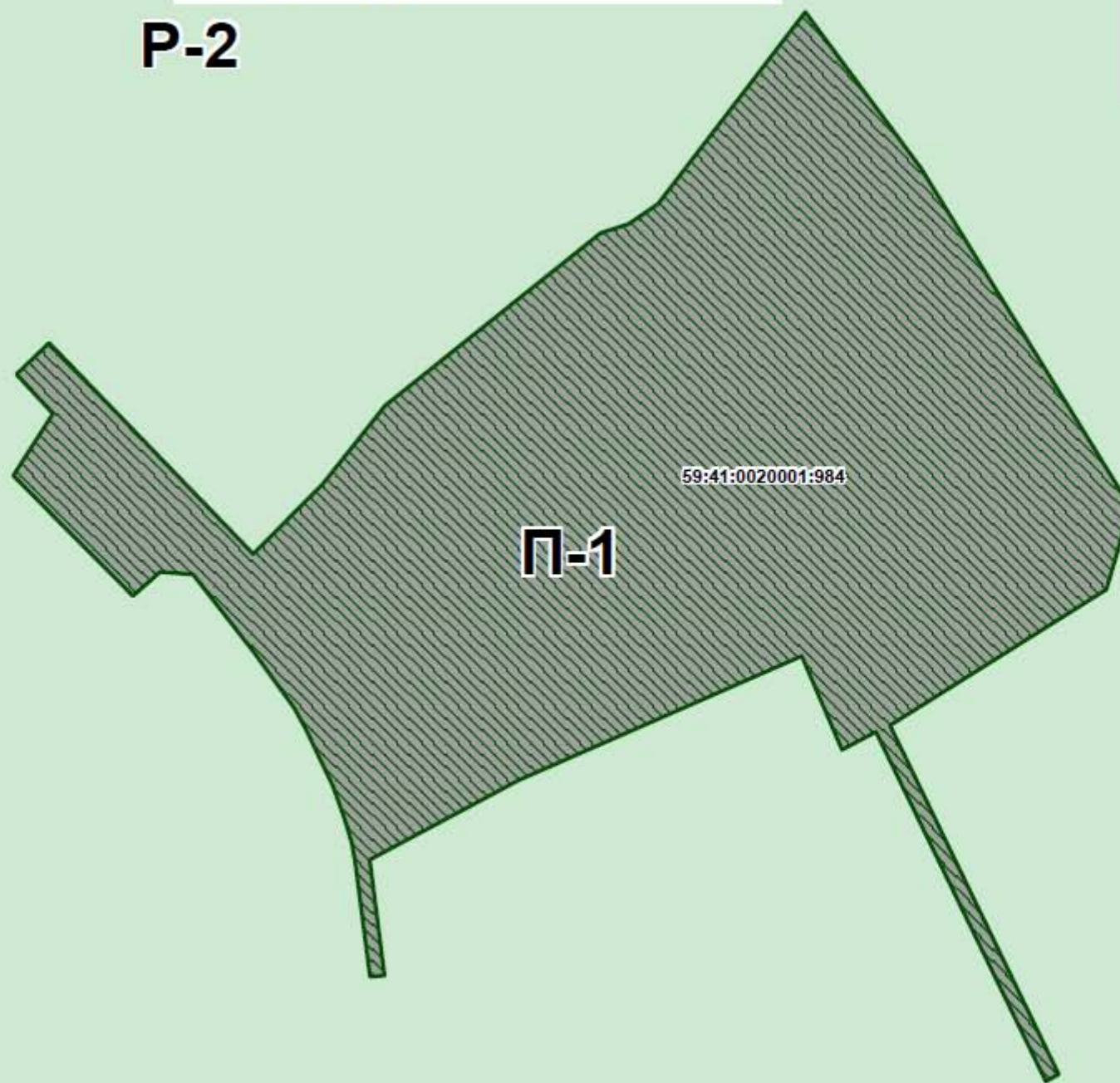
Приложение 11
Утверждено
решением Думы
ЗАТО Звёздный
от 19.04.2018 № 367



Карта градостроительного зонирования
территории ЗАТО Звёздный

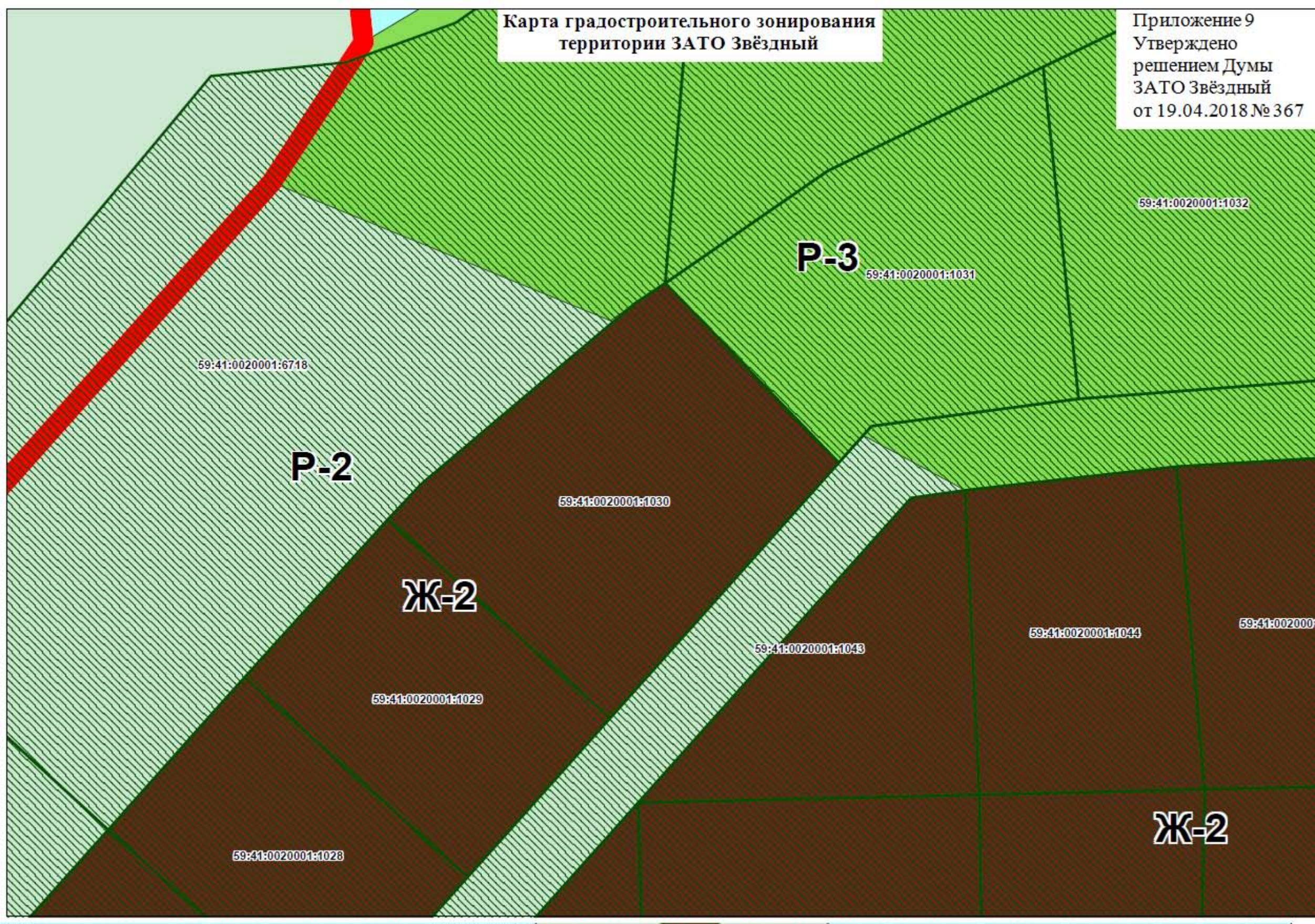
Приложение 10
Утверждено
решением Думы
ЗАТО Звёздный
от 19.04.2018 № 367

Р-2



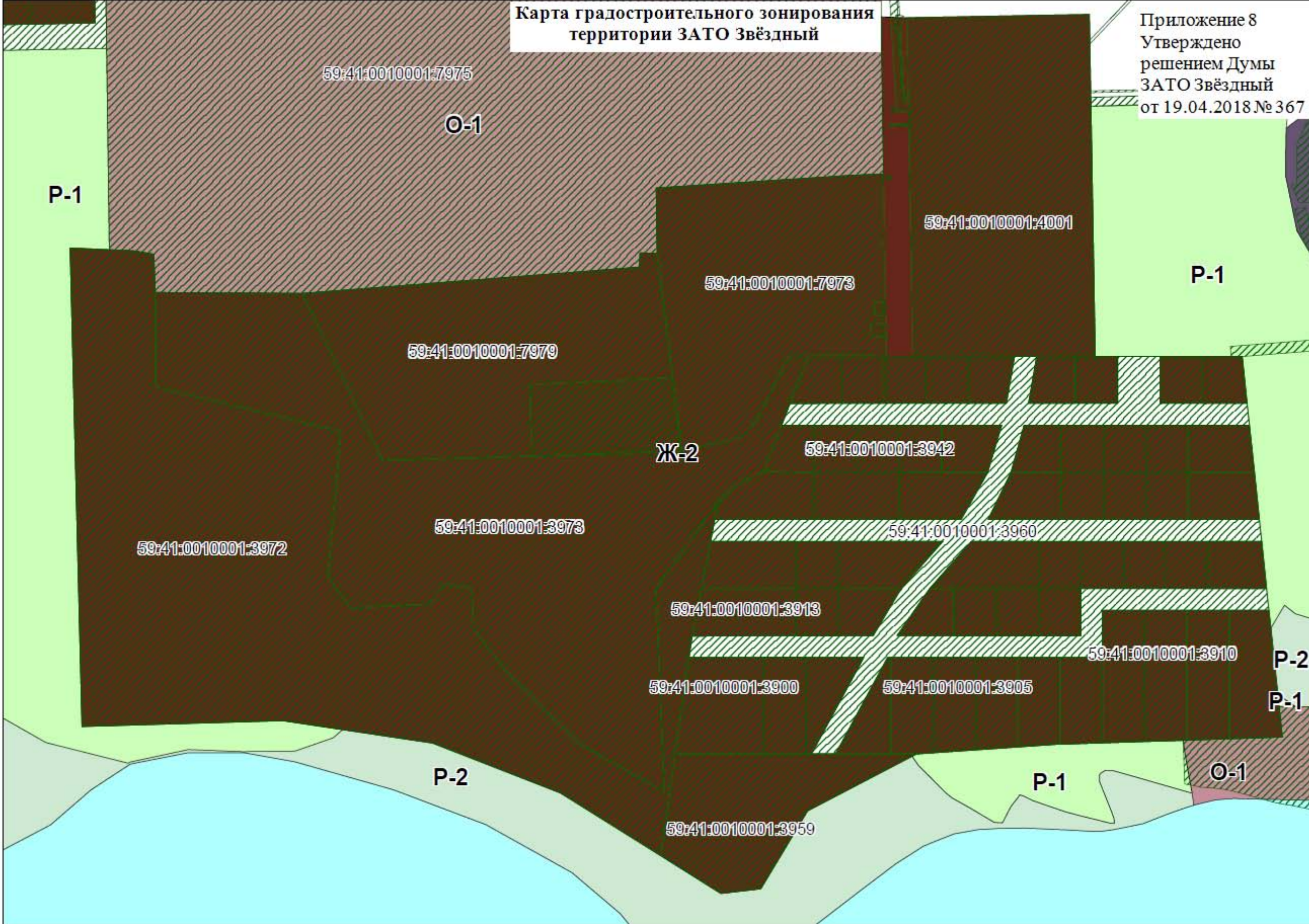
Карта градостроительного зонирования
территории ЗАТО Звёздный

Приложение 9
Утверждено
решением Думы
ЗАТО Звёздный
от 19.04.2018 № 367



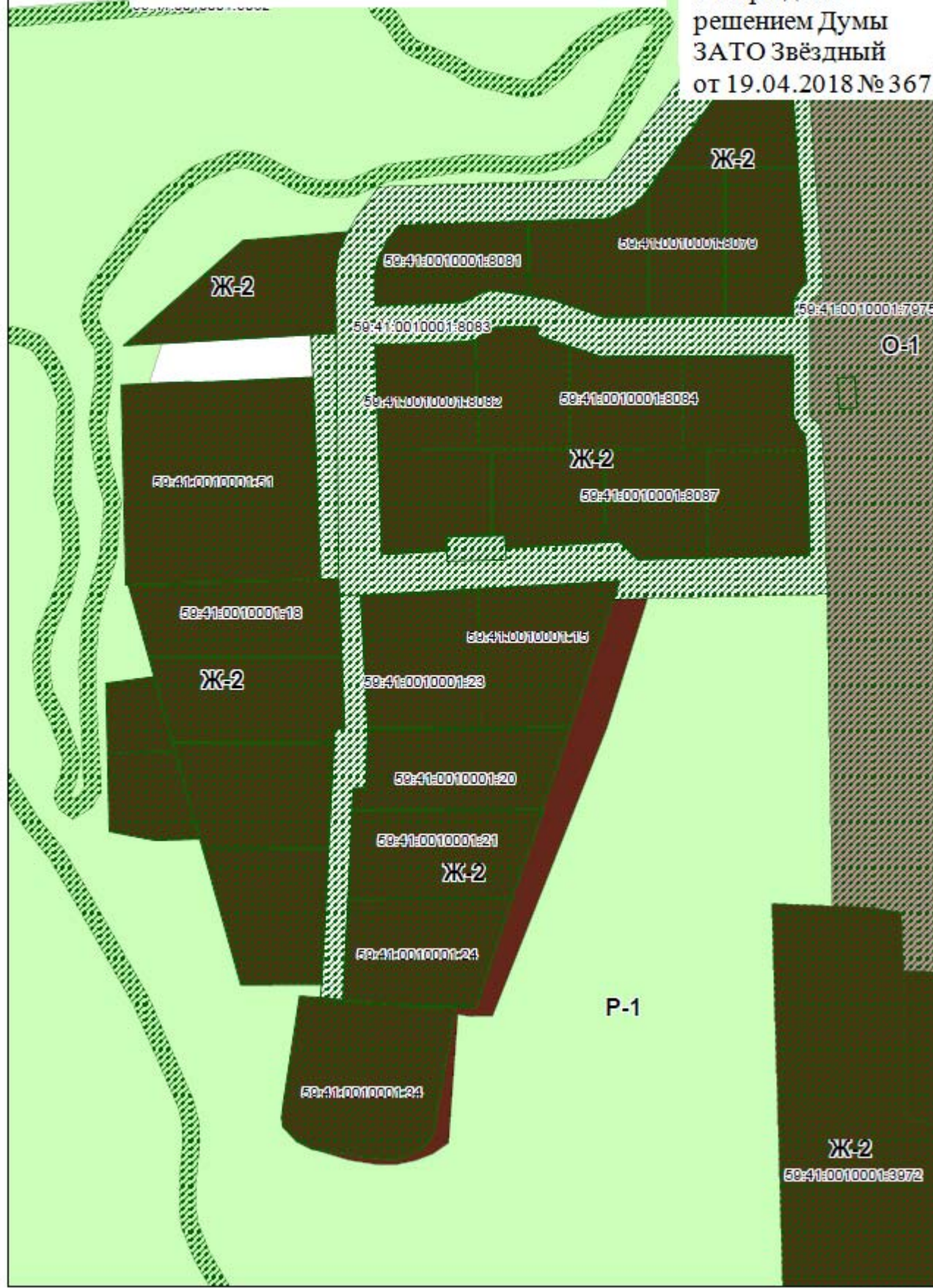
Карта градостроительного зонирования
территории ЗАТО Звёздный

Приложение 8
Утверждено
решением Думы
ЗАТО Звёздный
от 19.04.2018 № 367



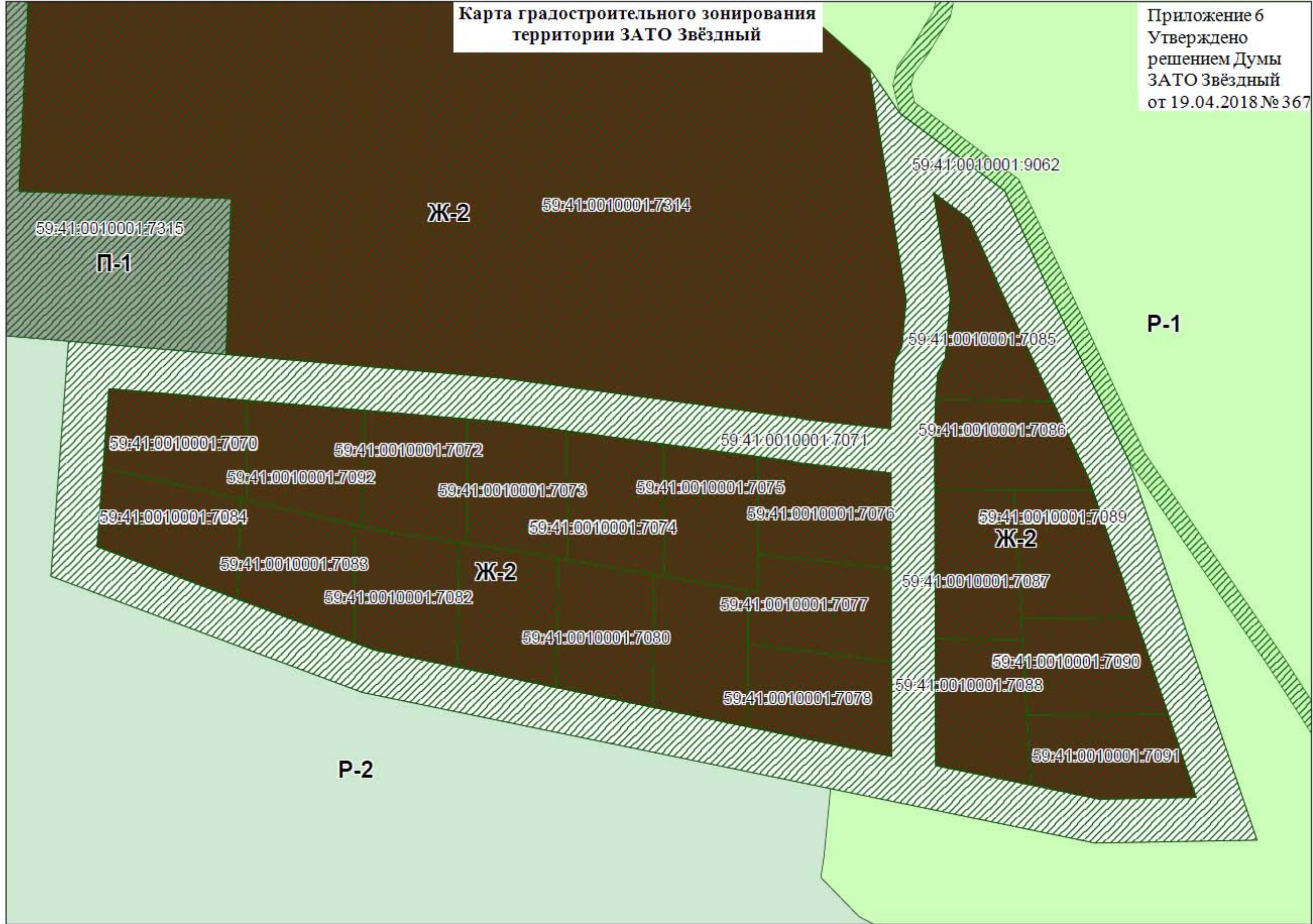
**Карта градостроительного зонирования
территории ЗАТО Звёздный**

Приложение 7
Утверждено
решением Думы
ЗАТО Звёздный
от 19.04.2018 № 367



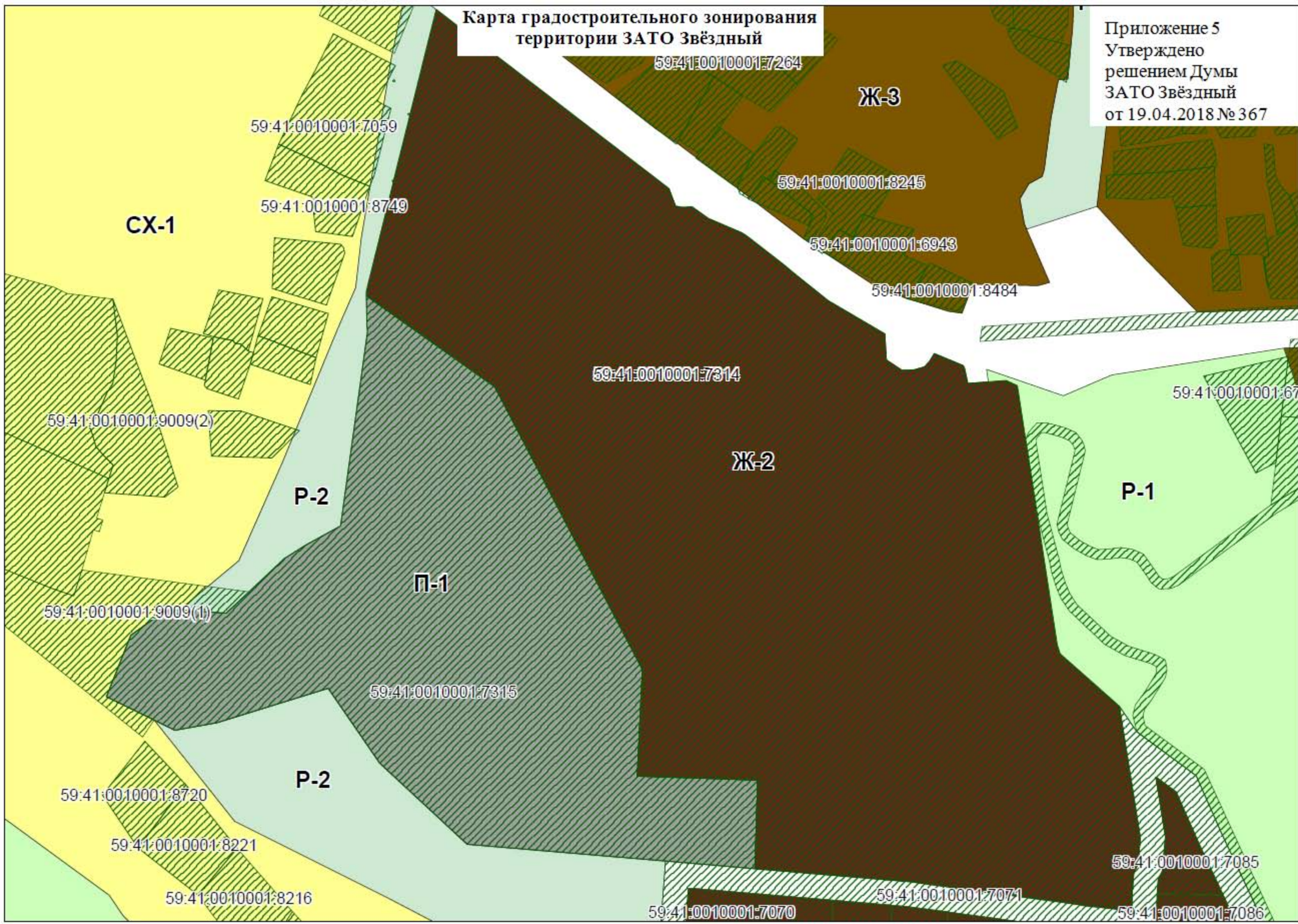
Карта градостроительного зонирования
территории ЗАТО Звёздный

Приложение 6
Утверждено
решением Думы
ЗАТО Звёздный
от 19.04.2018 № 367



Карта градостроительного зонирования
территории ЗАТО Звёздный

Приложение 5
Утверждено
решением Думы
ЗАТО Звёздный
от 19.04.2018 № 367



Карта градостроительного зонирования
территории ЗАТО Звёздный

Приложение 4
Утверждено
решением Думы
ЗАТО Звёздный
от 19.04.2018 № 367



Карта градостроительного зонирования
территории ЗАТО Звёздный

Приложение 3
Утверждено
решением Думы
ЗАТО Звёздный
от 19.04.2018 № 367

О-1

59:41:0010001:8995(4)

59:41:0010001:8275

59:41:0010001:25

59:41:0010001:8327

Ж-1

59:41:0010001:7984

К-1

59:41:0010001:7982

59:41:0010001:8582

59:41:0010001:7981

59:41:0010001:7983

59:41:0010001:8580

59:41:0010001:8581

59:41:0010001:9003(1)

О-1

К-1

59:41:0010001:8092

59:41:0010001:9018

59:41:0010001:9066

О-2

О-1

59:41:0010001:8091

59:41:0010001:7986

59:41:0010001:7987

Карта градостроительного зонирования
территории ЗАТО Звёздный

Приложение 2
Утверждено
решением Думы
ЗАТО Звёздный
от 19.04.2018 № 367



Карта градостроительного зонирования
территории ЗАТО Звёздный

Приложение 1
Утверждено
решением Думы
ЗАТО Звёздный
от 19.04.2018 № 367

