

Свидетельство № СРО-П-074-082-7728585037-15-140418 от 18 апреля 2014 г.
Заказчик – ОАО «ХМДС»

ДОКУМЕНТАЦИЯ
ПО ПЛАНИРОВКЕ ТЕРРИТОРИИ ОБЪЕКТА

РЕКОНСТРУКЦИЯ АВТОМОБИЛЬНОЙ ДОРОГИ 1Р 242 ПЕРМЬ –
ЕКАТЕРИНБУРГ НА УЧАСТКЕ Г.ПЕРМЬ – ГРАНИЦА СВЕРДЛОВСКОЙ
ОБЛАСТИ УЧАСТОК КМ 33+415 – КМ 47+400

Проект межевания территории

Том 3

Изм.	№ док.	Подп.	Дата

Свидетельство № СРО-П-074-082-7728585037-15-140418 от 18 апреля 2014 г.
 Заказчик – ОАО «ХМДС»

ДОКУМЕНТАЦИЯ
 ПО ПЛАНИРОВКЕ ТЕРРИТОРИИ ОБЪЕКТА

РЕКОНСТРУКЦИЯ АВТОМОБИЛЬНОЙ ДОРОГИ 1Р 242 ПЕРМЬ –
 ЕКАТЕРИНБУРГ НА УЧАСТКЕ Г.ПЕРМЬ – ГРАНИЦА СВЕРДЛОВСКОЙ
 ОБЛАСТИ УЧАСТОК КМ 33+415 – КМ 47+400

Проект межевания территории

Том 3

Взам. инв. №	
Подп. и дата	
Инв. № подл.	

Генеральный директор

В.А. Корочкин

Главный инженер проекта

Д.И. Кучумов

Изм.	№ док.	Подп.	Дата



№ п/п	Наименование	Примечание
1	Содержание	2
2	Пояснительная записка	3
3	Чертеж межевания территории, М 1:1000	32

Согласовано

Взам. инв. №

Подп. и дата

Инв. № подл.

2014/119-РД-ПМТ.С

Изм.	Кол.уч	Лист	№ док.	Подп.	Дата
Разраб.		Непряхина		<i>Непряхина</i>	11.14
Проверил		Лабковский		<i>Лабковский</i>	11.14
Н.контр.		Жирнов		<i>Жирнов</i>	11.14
ГИП		Кучумов		<i>Кучумов</i>	11.14

Содержание

Стадия	Лист	Листов
РД	1	1

общество с ограниченной ответственностью
ИНСТРОИПРОЕКТ



Формат А4

1. Введение

Настоящий раздел «Проект межевания территории» разработан ООО «Инстройпроект» в составе рабочей документации «Реконструкция автомобильной дороги 1Р 242 Пермь-Екатеринбург на участке г. Пермь-граница Свердловской области участок км 33+415 – км 47+400 в Пермском крае».

Проектируемый участок расположен на территории Пермского муниципального района в Пермском крае.

Начало проектируемого участка – км 33+415, конец проектируемого участка – км 47+400 существующей автомобильной дороги. Категория дороги – I-Б. Количество полос движения – 6.

2. Исходные данные для проектирования

1. Распоряжение Росавтодора от 23.09.2013 №1428-р «О подготовке проектной документации по планировке территории объекта «Реконструкция автомобильной дороги 1Р 242 Пермь-Екатеринбург на участке г. Пермь-граница Свердловской области участок км 33+415 – км 47+400 в Пермском крае»;

2. Задание на подготовку документации по планировке территории объекта «Реконструкция автомобильной дороги 1Р 242 Пермь-Екатеринбург на участке г. Пермь-граница Свердловской области участок км 33+415 – км 47+400 в Пермском крае»;

3. Технические отчеты результатов инженерно-геодезических изысканий ООО «Центр Дорпроект»;

4. Проект планировки территории объекта «Реконструкция автомобильной дороги 1Р 242 Пермь-Екатеринбург на участке г. Пермь-граница Свердловской области участок км 33+415 – км 47+400 в Пермском крае»;

Согласовано			

Взам. инв. №	
Подп. и дата	

Инв. № подл.	
Проверил.	
ГИП	

Изм.	Кол.уч	Лист	№ док.	Подп.	Дата
		Непряхина		<i>Непр</i>	11.14
		Лабковский		<i>Лаб</i>	11.14
		Кучумов		<i>Куч</i>	11.14

2014/119-РД-ПМТ.ПЗ

Пояснительная записка

Стадия	Лист	Листов
РД	1	29

общество с ограниченной ответственностью
ИНСТРОЙПРОЕКТ


5. Схема территориального планирования Пермского муниципального района в Пермском крае;

6. Кадастровые планы соответствующих территорий и кадастровые выписки земельных участков в районе проектирования.

3. Задача проекта

1. Анализ фактического землепользования в районе проектирования.

2. Определение в соответствии с нормативными требованиями площадей земельных участков исходя из фактически сложившейся планировочной структуры района проектирования.

3. Формирование границ застроенных земельных участков с учетом функционального назначения объектов застройки в территориальной зоне.

4. Обеспечение условий эксплуатации объектов, расположенных в районе проектирования в границах формируемых земельных участков.

5. Установление границ незастроенных земельных участков с учетом возможности размещения объектов капитального строительства по виду разрешенного использования в территориальной зоне.

4. Проектные решения

Настоящий проект разработан для территории подлежащей застройке и учитывает особенности проведения строительства и реконструкции автомобильной дороги, переустройство инженерных коммуникаций на ней.

Подготовка проекта осуществляется на основании проекта планировки территории в границах строительства и реконструкции участков автомобильной дороги 1Р 242 Пермь-Екатеринбург на участке г.Пермь-граница Свердловской области участок км 33+415 – км 47+400 в Пермском крае, т.е. в границах линий регулирования застройки автодороги; учитывает фактические землепользования и градостроительные нормативы, установленные на данной территории.

Инв. № подл.	Подп. и дата	Взам. инв. №							Лист
			2014/119-РД-ПМТ.ПЗ						
Изм.	Кол.уч.	Лист	№ док.	Подп.	Дата				

Правомерность формирования земельных участков определена действующим законодательством и нормативными актами муниципального уровня.

4.1 Опорно-межевая сеть на территории проектирования

На территории проектирования существует установленная система геодезической сети специального назначения для определения координат точек земной поверхности с использованием спутниковых систем. Опорная межевая сеть выполнена для территории муниципального образования с определением контрольных пунктов полигонометрии.

Действующая система геодезической сети удовлетворяет требованиям выполнения землеустроительных работ для установления границ земельных участков на местности.

4.2 Сервитуты и иные обременения

На территории проектирования не установлено сервитутов. Обременениями земельного участка в границах проектирования являются охранные зоны узловых сооружений и линейных объектов инженерной инфраструктуры, которыми являются сети энергоснабжения, связи.

4.3 Порядок установления границ на местности

Установление границ земельных участков на местности следует выполнять в соответствии с требованиями федерального законодательства, а также инструкции по проведению межевания, а также других нормативно правовых актов по землеустройству, действующих на территории Российской Федерации и учитывает следующие виды работ:

- полевое обследование и оценку состояния пунктов опорной межевой сети – опорных межевых знаков;
- составление технического задания межевания земель;
- уведомление собственников, владельцев и пользователей смежных земельных участков о производстве работ;

Взам. инв. №	Подп. и дата	Инв. № подл.							Лист
			2014/119-РД-ПМТ.ПЗ						3
Изм.	Кол.уч.	Лист	№ док.	Подп.	Дата				

- согласование и закрепление на местности межевыми знаками границ земельного участка с собственниками, владельцами и пользователями смежных земельных участков;

- сдачу пунктов ОМС на наблюдение за сохранностью;

- определение координат пунктов ОМС и межевых знаков;

- определение площади земельного участка;

- составление чертежа границ земельного участка;

- контроль и приемку результатов межевания производителем работ, государственный контроль за установлением и сохранностью межевых знаков, формирование межевых планов;

- осуществление постановки сформированных земельных участков на государственный кадастровый учет.

Установление границ земельных участков на местности должно быть выполнено в комплексе работ по одновременному выносу красных и других планировочных линий.

Координирование объектов землепользования выполнено в системе координат МСК-59 на основе полученного топографо-геодезического материала.

Технология производства землеустроительных работ определена согласно действующему законодательству.

4.4 Выводы по проекту

Настоящим проектом выполнено:

1. Формирование границ земельных участков:

- объектов инженерной инфраструктуры (линейных);

- объектов узловых сооружений;

2. Формирование охранных зон объектов инженерной инфраструктуры.

3. Координирование объектов землепользований.

Настоящий проект обеспечивает равные права и возможности правообладателей земельных участков в соответствии с действующим законодательством. Сформированные границы земельных участков позволяют

Инв. № подл.	Подп. и дата	Взам. инв. №					2014/119-РД-ПМТ.ПЗ	Лист
			Изм.	Кол.уч.	Лист	№ док.		Подп.

обеспечить необходимые требования по содержанию и обслуживанию объектов существующей застройки в условиях сложившейся планировочной системы территории проектирования.

Земельные участки, сформированные настоящим проектом, определены для их оформления до начала реконструкции автомобильной дороги и признания их объектами недвижимости в установленном законом порядке.

Информация о градостроительном регламенте:

В соответствии с ч. 3 п. 4 ст. 36 Градостроительного кодекса от 29 декабря 2004 г. № 190-ФЗ действие градостроительного регламента на земельные участки, предназначенные для размещения линейных объектов и (или) занятые линейными объектами, не распространяется.

Информация о разрешенном использовании земельного участка, требованиях к назначению, параметрам и размещению объекта капитального строительства представлена в таблице 1.

5. Программное обеспечение выполнения проектных работ

Для выполнения проектных работ, расчетов конструктивных элементов строений и сооружений, а также сметных программ использовались следующие программные продукты:

- ROBUR- ROAD.
- AutoCAD 2012.
- Adobe Photoshop CS.
- Corel DRAW Graphics Suite 12.
- Система ABC, сертифицированная Госстандартом России на соответствие требованиям действующих нормативных документов.
- Mapinfo Professional 10.5.
- Землеустроительное дело 8.1.
- АРГО 6.0

Инв. № подл.	Подп. и дата	Взам. инв. №					2014/119-РД-ПМТ.ПЗ	Лист
								5
Изм.	Кол.уч.	Лист	№ док.	Подп.	Дата			

№ п/п	Кадастровый номер исходного земельного участка	Категория земель исходного земельного участка	Вид разрешенного использования исходного земельного участка	Правообладатель исходного земельного участка	Вид права на исходный земельный участок	Адрес (местоположение) исходного земельного участка	Необходимость проведения кадастрового учета	Кадастровый номер (обозначение) образованного или образуемого земельного участка	Площадь земельного участка в границах постоянного отвода автомобильной дороги, кв.м	Категория земель, устанавливаемая по завершению работ	Вид разрешенного использования, подлежащий определению	Правообладатель земельного участка	Вид права на земельный участок	Адрес (местоположение) земельного участка
1	59:32:0000000:123 (существующая автодорога)	Земли промышленности, энергетики, транспорта...	Под автомобильную дорогу 1Р 242 "Пермь-Екатеринбург", км 12+000-км 54+000	Российская Федерация Федеральное казенное учреждение "Федеральное управление автомобильных дорог "Урал" Федерального дорожного агентства"	Собственность Постоянное бессрочное пользование	край Пермский, р-н Пермский, автомобильная дорога 1Р 242 "Пермь-Екатеринбург", км 12+000-км 54+000	земельный участок подлежит образованию	59:32:0000000:123:3У1, :3У2, :3У3	509548	Земли промышленности, энергетики, транспорта...	Автомобильный транспорт	-	-	край Пермский, р-н Пермский, автомобильная дорога 1Р 242 "Пермь-Екатеринбург", км 12+000-км 54+000
2	59:32:0000000:49	Категория не установлена	Для специальных целей	Российская Федерация (Минобороны)	Собственность	Пермский край, Пермский район	-	59:41:0010001:4055	18393	Земли населенных пунктов	Под объекты транспорта Автомобильного (реконструкция автомобильной дороги 1Р 242 Пермь-Екатеринбург на участке г. Пермь-граница Свердловской области км 33+415 - км 47+400 в Пермском крае)	-	-	Пермский край, ЗАТО Звёздный
3	59:32:0000000:49	Категория не установлена	Для специальных целей	Российская Федерация (Минобороны)	Собственность	Пермский край, Пермский район	-	59:41:0010001:4054	7894	Земли населенных пунктов	Под объекты транспорта Автомобильного (реконструкция автомобильной дороги 1Р 242 Пермь-Екатеринбург на участке г. Пермь-граница Свердловской области км 33+415 - км 47+400 в Пермском крае)	-	-	Пермский край, п. Звёздный
4	59:41:0020001	-	-	-	-	-	земельный участок подлежит образованию	59:41:0010001:3У1	698	Земли промышленности, энергетики, транспорта...	Автомобильный транспорт	-	-	край Пермский, р-н Пермский
5	59:41:0020001	-	-	-	-	-	земельный участок подлежит образованию	59:41:0020001:3У2	695	Земли промышленности, энергетики, транспорта...	Автомобильный транспорт	-	-	край Пермский, р-н Пермский
6	59:32:0000000:49	Категория не установлена	Для специальных целей	Российская Федерация (Минобороны)	Собственность	Пермский край, Пермский район	-	59:41:0020001:6655	1665	Земли промышленности, энергетики, транспорта...	Под объекты транспорта Автомобильного (реконструкция автомобильной дороги 1Р 242 Пермь-Екатеринбург на участке г. Пермь-граница Свердловской области км 33+415 - км 47+400 в Пермском крае)	Собственность Российской Федерации / Федеральное казенное учреждение «Федеральное управление автомобильных дорог «Урал» Федерального дорожного агентства»	Собственность	Пермский край, ЗАТО Звёздный
7	59:32:0000000:49	Категория не установлена	Для специальных целей	Российская Федерация (Минобороны)	Собственность	Пермский край, Пермский район	-	59:41:0020001:6570	2310	Земли промышленности, энергетики, транспорта...	Под объекты транспорта Автомобильного (реконструкция автомобильной дороги 1Р 242 Пермь-Екатеринбург на участке г. Пермь-граница Свердловской области км 33+415 - км 47+400 в Пермском крае)	Собственность Российской Федерации / Федеральное казенное учреждение «Федеральное управление автомобильных дорог «Урал» Федерального дорожного агентства»	Собственность	Пермский край, ЗАТО Звёздный, в 0.001 км восточнее п. Звёздный
8	59:32:0000000:49	Категория не установлена	Для специальных целей	Российская Федерация (Минобороны)	Собственность	Пермский край, Пермский район	-	59:41:0020001:6657	405373	Земли промышленности, энергетики, транспорта...	Под объекты транспорта Автомобильного (реконструкция автомобильной дороги 1Р 242 Пермь-Екатеринбург на участке г.Пермь-граница Свердловской области км 33+415 - км 47+400 в Пермском крае)	Собственность Российской Федерации / Федеральное казенное учреждение «Федеральное управление автомобильных дорог «Урал» Федерального дорожного агентства»	Собственность	Пермский край, ЗАТО Звёздный

Согласовано

Ивл. № подл. Подп. и дата. Взам. инв. №

Изм.	Кол.уч.	Лист	№ док.	Подп.	Дата

2014/119-РД-ПМТ

41	59:32:0000000:49	Категория не установлена	Для специальных целей	Российская Федерация (Минобороны)	Собственность	Пермский край, Пермский район	земельный участок подлежит образованию	59:32:0000000:49 : 3У1	200	Земли промышленности, энергетики, транспорта...	Автомобильный транспорт	-	-	Пермский край, ЗАТО Звездный
42	59:32:0000000:49	Категория не установлена	Для специальных целей	Российская Федерация (Минобороны)	Собственность	Пермский край, Пермский район	-	59:41:0020001:6688	2542	Земли промышленности, энергетики, транспорта...	Под объекты транспорта Автомобильного (реконструкция автомобильной дороги 1Р 242 Пермь-Екатеринбург на участке г.Пермь-граница Свердловской области км 33+415 км 47+400 в Пермском крае)	Собственность Российской Федерации / Федеральное казенное учреждение «Федеральное управление автомобильных дорог «Урал» Федерального дорожного агентства»	Собственность	Пермский край, ЗАТО Звездный
43	59:32:0000000:49	Категория не установлена	Для специальных целей	Российская Федерация (Минобороны)	Собственность	Пермский край, Пермский район	-	59:41:0020001:6689	25	Земли промышленности, энергетики, транспорта...	Под объекты транспорта Автомобильного (реконструкция автомобильной дороги 1Р 242 Пермь-Екатеринбург на участке г.Пермь-граница Свердловской области км 33+415 км 47+400 в Пермском крае)	Собственность Российской Федерации / Федеральное казенное учреждение «Федеральное управление автомобильных дорог «Урал» Федерального дорожного агентства»	Собственность	Пермский край, ЗАТО Звездный
44	59:32:0000000:49	Категория не установлена	Для специальных целей	Российская Федерация (Минобороны)	Собственность	Пермский край, Пермский район	-	59:41:0020001:6690	9	Земли промышленности, энергетики, транспорта...	Под объекты транспорта Автомобильного (реконструкция автомобильной дороги 1Р 242 Пермь-Екатеринбург на участке г.Пермь-граница Свердловской области км 33+415 км 47+400 в Пермском крае)	Собственность Российской Федерации / Федеральное казенное учреждение «Федеральное управление автомобильных дорог «Урал» Федерального дорожного агентства»	Собственность	Пермский край, ЗАТО Звездный
45	59:32:0000000:49	Категория не установлена	Для специальных целей	Российская Федерация (Минобороны)	Собственность	Пермский край, Пермский район	-	59:41:0020001:6691	9	Земли промышленности, энергетики, транспорта...	Под объекты транспорта Автомобильного (реконструкция автомобильной дороги 1Р 242 Пермь-Екатеринбург на участке г.Пермь-граница Свердловской области км 33+415 км 47+400 в Пермском крае)	Собственность Российской Федерации / Федеральное казенное учреждение «Федеральное управление автомобильных дорог «Урал» Федерального дорожного агентства»	Собственность	Пермский край, ЗАТО Звездный
46	59:32:0000000:49	Категория не установлена	Для специальных целей	Российская Федерация (Минобороны)	Собственность	Пермский край, Пермский район	-	59:41:0020001:6692	9	Земли промышленности, энергетики, транспорта...	Под объекты транспорта Автомобильного (реконструкция автомобильной дороги 1Р 242 Пермь-Екатеринбург на участке г.Пермь-граница Свердловской области км 33+415 км 47+400 в Пермском крае)	Собственность Российской Федерации / Федеральное казенное учреждение «Федеральное управление автомобильных дорог «Урал» Федерального дорожного агентства»	Собственность	Пермский край, ЗАТО Звездный
47	59:32:0000000:49	Категория не установлена	Для специальных целей	Российская Федерация (Минобороны)	Собственность	Пермский край, Пермский район	-	59:41:0020001:6717	1539	Земли промышленности, энергетики, транспорта...	Для размещения автомобильной дороги общего пользования федерального значения Р-242 Пермь – Екатеринбург, км 33+415 – км 47+400	-	-	Пермский край, ЗАТО Звездный
48	Бершетское с/п	Земли сельскохозяйственного назначения	-	МО Бершетское с/п	-	Пермский край, Пермский район, Бершетское с/п	-	59:32:4590001:23	1725	Земли сельскохозяйственного назначения	Под объекты транспорта Автомобильного (реконструкция автомобильной дороги 1Р 242 Пермь-Екатеринбург на участке г.Пермь-граница Свердловской области км 33+415 - км 47+400 в Пермском крае)	Собственность Российской Федерации / Федеральное казенное учреждение «Федеральное управление автомобильных дорог «Урал» Федерального дорожного агентства»	Собственность	Пермский край, Пермский район, Бершетское с/п, в 0.39 км южнее с. Бершеть
49	Бершетское с/п	Земли сельскохозяйственного назначения	-	МО Бершетское с/п	-	Пермский край, Пермский район, Бершетское с/п	-	59:32:4590001:65	527	Земли промышленности, энергетики, транспорта...	Под объекты транспорта Автомобильного (реконструкция автомобильной дороги 1Р 242 Пермь-Екатеринбург на участке г.Пермь-граница Свердловской области км 33+415 - км 47+400 в Пермском крае)	-	-	Пермский край, Пермский район, Бершетское с/п

Инд. № подл.	Подп. и дата	Взам. инв. №

Изм.	Кол.уч.	Лист	№ док.	Подп.	Дата

2014/119-РД-ПМТ

Лист

11

50	59:32:0000000:165	Земли сельскохозяйственного назначения	Для сельскохозяйственного производства	Акционерное общество "Птицефабрика Пермская"	Собственность	Пермский край, Пермский р-н, с/п Бершетское	-	59:32:4590001:77	74465	Земли сельскохозяйственного назначения	Для сельскохозяйственного производства	-	-	Пермский край, Пермский район, Бершетское с/п
51	59:32:4590001	-	-	-	-	-	земельный участок подлежит образованию	59:32:4590001:3У1	301	Земли промышленности, энергетики, транспорта...	Автомобильный транспорт	-	-	Пермский край, Пермский район, Бершетское с/п
52	59:32:0000000:165	Земли сельскохозяйственного назначения	Для сельскохозяйственного производства	Акционерное общество "Птицефабрика Пермская"	Собственность	Пермский край, Пермский р-н, с/п Бершетское	земельный участок подлежит образованию	59:32:0000000:165:3У1	24	Земли промышленности, энергетики, транспорта...	Автомобильный транспорт	-	-	Пермский край, Пермский район, Бершетское с/п
53	59:32:4590001:75	Земли сельскохозяйственного назначения	Для сельскохозяйственного производства	-	-	Пермский край, Пермский р-н, с/п Бершетское	земельный участок подлежит образованию	59:32:4590001:75:3У1	358	Земли промышленности, энергетики, транспорта...	Автомобильный транспорт	-	-	Пермский край, Пермский район, Бершетское с/п
54	59:32:0000000:387	Земли лесного фонда	Использование лесов в соответствии с Лесным кодексом Российской Федерации	Российская Федерация (Минприроды)	Собственность	край Пермский, Пермский муниципальный район, Пермское лесничество, Лобановское сельское участковое лесничество (ЗАО "ПТФ Калининская"), кварталы 67-75	-	59:41:0020001:6705	386	Земли лесного фонда	Использование лесов в соответствии с Лесным кодексом Российской Федерации	-	-	Пермский край, Пермский район, Пермское лесничество, Лобановское сельское участковое лесничество (ЗАО "ПТФ Калининская"), кварталы 67-75
55	59:32:0000000:49	Категория не установлена	Для специальных целей	Российская Федерация (Минобороны)	Собственность	Пермский край, Пермский район	-	59:41:0020001:6693	845	Земли промышленности, энергетики, транспорта...	Под объекты транспорта Автомобильного (реконструкция автомобильной дороги 1Р 242 Пермь-Екатеринбург на участке г.Пермь-граница Свердловской области км 33+415 км 47+400 в Пермском крае)	Собственность Российской Федерации / Федеральное казенное учреждение «Федеральное управление автомобильных дорог «Урал» Федерального дорожного агентства»	Собственность	Пермский край, ЗАТО Звездный
56	59:32:0000000:49	Категория не установлена	Для специальных целей	Российская Федерация (Минобороны)	Собственность	Пермский край, Пермский район	-	59:41:0020001:6694	1900	Земли промышленности, энергетики, транспорта...	Под объекты транспорта Автомобильного (реконструкция автомобильной дороги 1Р 242 Пермь-Екатеринбург на участке г.Пермь-граница Свердловской области км 33+415 - км 47+400 в Пермском крае)	Собственность Российской Федерации / Федеральное казенное учреждение «Федеральное управление автомобильных дорог «Урал» Федерального дорожного агентства»	Собственность	Пермский край, ЗАТО Звездный
57	Бершетское с/п	Земли сельскохозяйственного назначения	-	МО Бершетское с/п	-	Пермский край, Пермский район, Бершетское с/п	-	59:32:4590001:70	312	Земли промышленности, энергетики, транспорта...	Для размещения автомобильной дороги общего пользования федерального значения Р-242 Пермь – Екатеринбург, км 33+415 – км 47+400	-	-	Пермский край, Пермский район, Бершетское с/п
58	Бершетское с/п	Земли сельскохозяйственного назначения	-	МО Бершетское с/п	-	Пермский край, Пермский район, Бершетское с/п	-	59:32:4590001:66	11889	Земли промышленности, энергетики, транспорта...	Для размещения автомобильной дороги общего пользования федерального значения Р-242 Пермь – Екатеринбург, км 33+415 – км 47+400	Собственность Российской Федерации / Федеральное казенное учреждение «Федеральное управление автомобильных дорог «Урал» Федерального дорожного агентства»	Собственность	Пермский край, Пермский район, Бершетское с/п
59	59:32:4590001:11	Земли сельскохозяйственного назначения	Для сельскохозяйственного производства	Собственность субъекта Российской Федерации	Собственность	Участок находится примерно в 1.4 км по направлению на север от ориентира с.Бершеть, расположенными за пределами участка, адрес ориентира : край Пермский, р-н Пермский, с/пос. Бершетское, с.Бершеть	-	59:32:4590001:11	3060	Земли сельскохозяйственного назначения	Для сельскохозяйственного назначения	-	-	участок находится примерно в 1.4 км по направлению на север от ориентира с.Бершеть, расположенного за пределами участка, адрес ориентира: Пермский край, Пермский район, Бершетское с/п, с. Бершеть
60	59:32:0000000:165	Земли сельскохозяйственного назначения	Для сельскохозяйственного производства	Акционерное общество "Птицефабрика Пермская"	Собственность	Пермский край, Пермский р-н, с/п Бершетское	-	59:32:4590001:81	3173	Земли сельскохозяйственного назначения	Для сельскохозяйственного производства	-	-	Пермский край, Пермский район, Бершетское с/п

Инд. № подл.	Подп. и дата	Взам. инв. №

Изм.	Кол.уч.	Лист	№ док.	Подп.	Дата

2014/119-РД-ПМТ

Лист

12

61	59:32:0000000:387	Земли лесного фонда	Использование лесов в соответствии с Лесным кодексом Российской Федерации	Российская Федерация (Минприроды)	Собственность	край Пермский, Пермский муниципальный район, Пермское лесничество, Лобановское сельское участковое лесничество (ЗАО "ПТФ Калининская"), кварталы 67-75	-	59:00:0000000:7715	1235	Земли лесного фонда	Использование лесов в соответствии с Лесным кодексом Российской Федерации	-	-	Пермский край, Пермский район, Пермское лесничество, Лобановское сельское участковое лесничество (ЗАО "ПТФ Калининская"), кварталы 67-75
62	59:32:0000000:49	Категория не установлена	Для специальных целей	Российская Федерация (Минобороны)	Собственность	Пермский край, Пермский район	-	59:41:0020001:6695	108682	Земли промышленности, энергетики, транспорта...	Под объекты транспорта Автомобильного (реконструкция автомобильной дороги 1Р 242 Пермь-Екатеринбург на участке г.Пермь-граница Свердловской области км 33+415 км 47+400 в Пермском крае)	Собственность Российской Федерации / Федеральное казенное учреждение «Федеральное управление автомобильных дорог «Урал» Федерального дорожного агентства»	Собственность	Пермский край, ЗАТО Звездный
63	59:32:0000000:49	Категория не установлена	Для специальных целей	Российская Федерация (Минобороны)	Собственность	Пермский край, Пермский район	-	59:41:0020001:6696	12	Земли промышленности, энергетики, транспорта...	Под объекты транспорта Автомобильного (реконструкция автомобильной дороги 1Р 242 Пермь-Екатеринбург на участке г.Пермь-граница Свердловской области км 33+415 км 47+400 в Пермском крае)	Собственность Российской Федерации / Федеральное казенное учреждение «Федеральное управление автомобильных дорог «Урал» Федерального дорожного агентства»	Собственность	Пермский край, ЗАТО Звездный
64	59:32:0000000:387	Земли лесного фонда	Использование лесов в соответствии с Лесным кодексом Российской Федерации	Российская Федерация (Минприроды)	Собственность	край Пермский, Пермский муниципальный район, Пермское лесничество, Лобановское сельское участковое лесничество (ЗАО "ПТФ Калининская"), кварталы 67-75	-	59:41:0020001:6706	41	Земли лесного фонда	Использование лесов в соответствии с Лесным кодексом Российской Федерации	-	-	Пермский край, Пермский район, Пермское лесничество, Лобановское сельское участковое лесничество (ЗАО "ПТФ Калининская"), кварталы 67-75
65	59:32:0000000:49	Категория не установлена	Для специальных целей	Российская Федерация (Минобороны)	Собственность	Пермский край, Пермский район	-	59:41:0020001:6697	326	Земли промышленности, энергетики, транспорта...	Под объекты транспорта Автомобильного (реконструкция автомобильной дороги 1Р 242 Пермь-Екатеринбург на участке г.Пермь-граница Свердловской области км 33+415 км 47+400 в Пермском крае)	Собственность Российской Федерации / Федеральное казенное учреждение «Федеральное управление автомобильных дорог «Урал» Федерального дорожного агентства»	Собственность	Пермский край, ЗАТО Звездный
66	59:32:0000000:49	Категория не установлена	Для специальных целей	Российская Федерация (Минобороны)	Собственность	Пермский край, Пермский район	-	59:41:0020001:6698	2459	Земли промышленности, энергетики, транспорта...	Под объекты транспорта Автомобильного (реконструкция автомобильной дороги 1Р 242 Пермь-Екатеринбург на участке г.Пермь-граница Свердловской области км 33+415 км 47+400 в Пермском крае)	Собственность Российской Федерации / Федеральное казенное учреждение «Федеральное управление автомобильных дорог «Урал» Федерального дорожного агентства»	Собственность	Пермский край, ЗАТО Звездный
67	59:32:0000000:49	Категория не установлена	Для специальных целей	Российская Федерация (Минобороны)	Собственность	Пермский край, Пермский район	-	59:41:0020001:6656	3273	Земли промышленности, энергетики, транспорта...	Под объекты транспорта Автомобильного (реконструкция автомобильной дороги 1Р 242 Пермь-Екатеринбург на участке г.Пермь-граница Свердловской области км 33+415 км 47+400 в Пермском крае)	Собственность Российской Федерации / Федеральное казенное учреждение «Федеральное управление автомобильных дорог «Урал» Федерального дорожного агентства»	Собственность	Пермский край, ЗАТО Звездный
68	59:32:0000000:387	Земли лесного фонда	Использование лесов в соответствии с Лесным кодексом Российской Федерации	Российская Федерация (Минприроды)	Собственность	край Пермский, Пермский муниципальный район, Пермское лесничество, Лобановское сельское участковое лесничество (ЗАО "ПТФ Калининская"), кварталы 67-75	-	59:00:0000000:7720	48350	Земли лесного фонда	Использование лесов в соответствии с Лесным кодексом Российской Федерации	-	-	Пермский край, Пермский район, Пермское лес-во, Лобановское сельское уч-вое лесничество (ЗАО "ПТФ Калининская"), кварталы 67-75

Инов. № подл.	Подп. и дата	Взам. инв. №

Изм.	Кол.уч.	Лист	№ док.	Подп.	Дата

2014/119-РД-ПМТ

Лист

13

69	Бершетское с/п	Земли сельскохозяйственного назначения	-	МО Бершетское с/п	-	Пермский край, Пермский район, Бершетское с/п	-	59:32:4590001:21	818	Земли сельскохозяйственного назначения	Под объекты транспорта Автомобильного (реконструкция автомобильной дороги 1Р 242 Пермь - Екатеринбург на участке г. Пермь - граница Свердлов	Собственность Российской Федерации / Федеральное казенное учреждение «Федеральное управление автомобильных дорог «Урал» Федерального дорожного агентства»	Собственность	Пермский край, Пермский район, в 1,82 км северо-западнее с. Янычи
70	Бершетское с/п	Земли сельскохозяйственного назначения	-	МО Бершетское с/п	-	Пермский край, Пермский район, Бершетское с/п	-	59:32:4590001:4181	2406	Земли сельскохозяйственного назначения	Под объекты транспорта Автомобильного (реконструкция автомобильной дороги 1Р 242 Пермь-Екатеринбург на участке г.Пермь-граница Свердловской области км 33+415 - км 47+400 в Пермском крае)	Собственность Российской Федерации / Федеральное казенное учреждение «Федеральное управление автомобильных дорог «Урал» Федерального дорожного агентства»	Собственность	Пермский край, Пермский район, Бершетское с/п, в 2,54 км юго-восточнее с.Бершеть
71	59:32:0000000:387	Земли лесного фонда	Использование лесов в соответствии с Лесным кодексом Российской Федерации	Российская Федерация (Минприроды)	Собственность	край Пермский, Пермский муниципальный район, Пермское лесничество, Лобановское сельское участковое лесничество (ЗАО "ПТФ Калининская"), кварталы 67-75	-	59:32:4590001:57	4237	Земли лесного фонда	Использование лесов в соответствии с Лесным кодексом Российской Федерации			Пермский край, Пермский район, Пермское лесничество, Лобановское сельское участковое лесничество (ЗАО "ПТФ Калининская"), кварталы 67-75
72	59:32:0000000:387	Земли лесного фонда	Использование лесов в соответствии с Лесным кодексом Российской Федерации	Российская Федерация (Минприроды)	Собственность	край Пермский, Пермский муниципальный район, Пермское лесничество, Лобановское сельское участковое лесничество (ЗАО "ПТФ Калининская"), кварталы 67-75	-	59:32:4590001:62	2536	Земли лесного фонда	Использование лесов в соответствии с Лесным кодексом Российской Федерации			Пермский край, Пермский район, Пермское лесничество, Лобановское сельское участковое лесничество (ЗАО "ПТФ Калининская"), кварталы 67-75
73	Бершетское с/п	Земли сельскохозяйственного назначения	-	МО Бершетское с/п	-	Пермский край, Пермский район, Бершетское с/п	-	59:32:4590001:31	13654	Земли сельскохозяйственного назначения	Под объекты транспорта Автомобильного (реконструкция автомобильной дороги 1Р 242 Пермь-Екатеринбург на участке г.Пермь-граница Свердловской области км 33+415 - км 47+400 в Пермском крае)	Собственность Российской Федерации / Федеральное казенное учреждение «Федеральное управление автомобильных дорог «Урал» Федерального дорожного агентства»	Собственность	Пермский край, Пермский район, Бершетское с/п, в 1,52 км северо-западнее с. Янычи
74	Бершетское с/п	Земли промышленности, энергетики, транспорта...	-	МО Бершетское с/п	-	Пермский край, Пермский район, Бершетское с/п	-	59:32:0000000:12730	614	Земли промышленности, энергетики, транспорта...	Для размещения автомобильной дороги общего пользования федерального значения Р-242 Пермь – Екатеринбург, км 33+415 – км 47+400	Собственность Российской Федерации / Федеральное казенное учреждение «Федеральное управление автомобильных дорог «Урал» Федерального дорожного агентства»	Собственность	Пермский край, Пермский район, Бершетское с/п
75	59:32:0000000:387	Земли лесного фонда	Использование лесов в соответствии с Лесным кодексом Российской Федерации	Российская Федерация (Минприроды)	Собственность	край Пермский, Пермский муниципальный район, Пермское лесничество, Лобановское сельское участковое лесничество (ЗАО "ПТФ Калининская"), кварталы 67-75	-	59:32:0000000:9282	6590	Земли лесного фонда	Использование лесов в соответствии с Лесным кодексом Российской Федерации			Пермский край, Пермский район, Пермское лесничество, Лобановское сельское участковое лесничество (ЗАО "ПТФ Калининская"), кварталы 67-75
76	Бершетское с/п	Земли сельскохозяйственного назначения	-	МО Бершетское с/п	-	Пермский край, Пермский район, Бершетское с/п	-	59:32:4610008:158	8000	Земли сельскохозяйственного назначения	Под объекты транспорта Автомобильного (реконструкция автомобильной дороги 1Р 242 Пермь-Екатеринбург на участке г.Пермь-граница Свердловской области км 33+415 - км 47+400 в Пермском крае)	Собственность Российской Федерации / Федеральное казенное учреждение «Федеральное управление автомобильных дорог «Урал» Федерального дорожного агентства»	Собственность	Пермский край, Пермский район, Бершетское с/п, в 1,32 км северо-западнее с. Янычи

Инд. № подл.	Подп. и дата	Взам. инв. №

Изм.	Кол.уч.	Лист	№ док.	Подп.	Дата

2014/119-РД-ПМТ

Лист

14

77	59:32:0000000:387	Земли лесного фонда	Использование лесов в соответствии с Лесным кодексом Российской Федерации	Российская Федерация (Минприроды)	Собственность	край Пермский, Пермский муниципальный район, Пермское лесничество, Лобановское сельское участковое лесничество (ЗАО "ПТФ Калининская"), кварталы 67-75	-	59:32:4610008:206	124	Земли лесного фонда	Использование лесов в соответствии с Лесным кодексом Российской Федерации		Пермский край, Пермский район, Пермское лесничество, Лобановское сельское участковое лесничество (ЗАО "ПТФ Калининская"), кварталы 67-75
78	59:32:4610008:134	Земли промышленности, энергетики, транспорта...	Под объекты транспорта Автомобильного	-	Публичная собственность	край Пермский, р-н Пермский, с/пос. Бершетское, автомобильная дорога от 12-54 км трассы "Пермь-Екатеринбург"-ЗАТО "Звездный" пк 0-0,6 км	-	59:32:4610008:268	1240	Земли промышленности, энергетики, транспорта...	Под объекты транспорта Автомобильного		край Пермский, р-н Пермский, с/пос. Бершетское, автомобильная дорога от 12-54 км трассы "Пермь-Екатеринбург"-ЗАТО "Звездный" пк 0-0,6 км
79	Бершетское с/п	Земли сельскохозяйственного назначения	-	МО Бершетское с/п	-	Пермский край, Пермский район, Бершетское с/п	-	59:32:4610008:149	7049	Земли сельскохозяйственного назначения	Под объекты транспорта Автомобильного (реконструкция автомобильной дороги 1Р 242 Пермь-Екатеринбург на участке г.Пермь-граница Свердловской области км 33+415 - км 47+400 в Пермском крае)		Пермский край, Пермский район, Бершетское с/п., в 1,18 км северо-западнее с.Янычи
80	59:32:0000000:387	Земли лесного фонда	Использование лесов в соответствии с Лесным кодексом Российской Федерации	Российская Федерация (Минприроды)	Собственность	край Пермский, Пермский муниципальный район, Пермское лесничество, Лобановское сельское участковое лесничество (ЗАО "ПТФ Калининская"), кварталы 67-75	-	59:32:4610008:207	17978	Земли лесного фонда	Использование лесов в соответствии с Лесным кодексом Российской Федерации		Пермский край, Пермский район, Пермское лесничество, Лобановское сельское участковое лесничество (ЗАО "ПТФ Калининская"), кварталы 67-75
81	Бершетское с/п	Земли сельскохозяйственного назначения	-	МО Бершетское с/п	-	Пермский край, Пермский район, Бершетское с/п	-	59:32:4610008:146	752	Земли сельскохозяйственного назначения	Под объекты транспорта Автомобильного (реконструкция автомобильной дороги 1Р 242 Пермь - Екатеринбург на участке г. Пермь - граница Свердлов	Собственность Российской Федерации / Федеральное казенное учреждение «Федеральное управление автомобильных дорог «Урал» Федерального дорожного агентства»	Собственность Пермский край, Пермский район, Бершетское с/п, в 1.21 км северо-западнее с. Янычи
82	Бершетское с/п	Земли промышленности, энергетики, транспорта...	-	МО Бершетское с/п	-	Пермский край, Пермский район, Бершетское с/п	-	59:32:4610008:251	2757	Земли промышленности, энергетики, транспорта...	Для размещения автомобильной дороги общего пользования федерального значения Р-242 Пермь – Екатеринбург, км 33+415 – км 47+400		Пермский край, Пермский район, Бершетское с/п
83	Бершетское с/п	Земли сельскохозяйственного назначения	-	МО Бершетское с/п	-	Пермский край, Пермский район, Бершетское с/п	-	59:32:4610008:155	18003	Земли сельскохозяйственного назначения	Под объекты транспорта Автомобильного (реконструкция автомобильной дороги 1Р 242 Пермь-Екатеринбург на участке г.Пермь - граница Свердловска	Собственность Российской Федерации / Федеральное казенное учреждение «Федеральное управление автомобильных дорог «Урал» Федерального дорожного агентства»	Собственность Пермский край, Пермский район, Бершетское с/п, в 0,67 км северо-западнее с. Янычи
84	59:32:0000000:387	Земли лесного фонда	Использование лесов в соответствии с Лесным кодексом Российской Федерации	Российская Федерация (Минприроды)	Собственность	край Пермский, Пермский муниципальный район, Пермское лесничество, Лобановское сельское участковое лесничество (ЗАО "ПТФ Калининская"), кварталы 67-75	-	59:32:4610008:217	1238	Земли лесного фонда	Использование лесов в соответствии с Лесным кодексом Российской Федерации		Пермский край, Пермский район, Пермское лесничество, Лобановское сельское участковое лесничество (ЗАО "ПТФ Калининская"), кварталы 67-75

Взам. инв. №

Подп. и дата

Инв. № подл.

Изм.	Кол.уч.	Лист	№ док.	Подп.	Дата

2014/119-РД-ПМТ

Лист

15

85	59:32:0000000:387	Земли лесного фонда	Использование лесов в соответствии с Лесным кодексом Российской Федерации	Российская Федерация (Минприроды)	Собственность	край Пермский, Пермский муниципальный район, Пермское лесничество, Лобановское сельское участковое лесничество (ЗАО "ПТФ Калининская"), кварталы 67-75	-	59:32:4610008:201	3560	Земли лесного фонда	Использование лесов в соответствии с Лесным кодексом Российской Федерации			Пермский край, Пермский район, Пермское лесничество, Лобановское сельское участковое лесничество (ЗАО "ПТФ Калининская"), кварталы 67-75
86	59:32:0000000:387	Земли лесного фонда	Использование лесов в соответствии с Лесным кодексом Российской Федерации	Российская Федерация (Минприроды)	Собственность	край Пермский, Пермский муниципальный район, Пермское лесничество, Лобановское сельское участковое лесничество (ЗАО "ПТФ Калининская"), кварталы 67-75	-	59:32:4610008:210	3645	Земли лесного фонда	Использование лесов в соответствии с Лесным кодексом Российской Федерации			Пермский край, Пермский район, Пермское лесничество, Лобановское сельское участковое лесничество (ЗАО "ПТФ Калининская"), кварталы 67-75
87	59:32:0000000:165	Земли сельскохозяйственного назначения	Для сельскохозяйственного производства	Акционерное общество "Птицефабрика Пермская"	Собственность	Пермский край, Пермский р-н, с/п Бершетское	-	59:32:4610008:257	8594	Земли сельскохозяйственного назначения	Для сельскохозяйственного производства			Пермский край, Пермский район, Бершетское с/п
88	Бершетское с/п	Земли промышленности, энергетики, транспорта...	-	МО Бершетское с/п	-	Пермский край, Пермский район, Бершетское с/п	-	59:32:4610008:247	42	Земли промышленности, энергетики, транспорта...	Для размещения автомобильной дороги общего пользования федерального значения Р-242 Пермь – Екатеринбург, км 33+415 – км 47+400	Собственность Российской Федерации / Федеральное казенное учреждение «Федеральное управление автомобильных дорог «Урал» Федерального дорожного агентства»	Собственность	Пермский край, Пермский район, Бершетское с/п
89	59:32:0000000:387	Земли лесного фонда	Использование лесов в соответствии с Лесным кодексом Российской Федерации	Российская Федерация (Минприроды)	Собственность	край Пермский, Пермский муниципальный район, Пермское лесничество, Лобановское сельское участковое лесничество (ЗАО "ПТФ Калининская"), кварталы 67-75	-	59:32:4610008:213	5318	Земли лесного фонда	Использование лесов в соответствии с Лесным кодексом Российской Федерации			Пермский край, Пермский район, Пермское лесничество, Лобановское сельское участковое лесничество (ЗАО "ПТФ Калининская"), кварталы 67-75
90	59:32:4610008:215	Земли лесного фонда	Использование лесов в соответствии с Лесным кодексом Российской Федерации	-	-	Пермский край, Пермский район, Пермское лесничество, Лобановское сельское участковое лесничество (ЗАО "ПТФ Калининская"), кварталы 67-7	земельный участок подлежит образованию	59:32:4610008:215 :3У1	6	Земли лесного фонда	Использование лесов в соответствии с Лесным кодексом Российской Федерации	-	-	Пермский край, Пермский район, Пермское лесничество, Лобановское сельское участковое лесничество (ЗАО "ПТФ Калининская"), кварталы 67-7
91	Бершетское с/п	Земли промышленности, энергетики, транспорта...	-	МО Бершетское с/п	-	Пермский край, Пермский район, Бершетское с/п	-	59:32:4610008:248	3894	Земли промышленности, энергетики, транспорта...	Для размещения автомобильной дороги общего пользования федерального значения Р-242 Пермь – Екатеринбург, км 33+415 – км 47+402	Собственность Российской Федерации / Федеральное казенное учреждение «Федеральное управление автомобильных дорог «Урал» Федерального дорожного агентства»	Собственность	Пермский край, Пермский район, Бершетское с/п
92	59:32:0000000:165	Земли сельскохозяйственного назначения	Для сельскохозяйственного производства	Акционерное общество "Птицефабрика Пермская"	Собственность	Пермский край, Пермский р-н, с/п Бершетское	-	59:32:4610008:260	9214	Земли сельскохозяйственного назначения	Для сельскохозяйственного производства			Пермский край, Пермский район, Бершетское с/п
93	Бершетское с/п	Земли промышленности, энергетики, транспорта...	-	МО Бершетское с/п	-	Пермский край, Пермский район, Бершетское с/п	-	59:32:4610008:246	21598	Земли промышленности, энергетики, транспорта...	Для размещения автомобильной дороги общего пользования федерального значения Р-242 Пермь – Екатеринбург, км 33+415 – км 47+401	Собственность Российской Федерации / Федеральное казенное учреждение «Федеральное управление автомобильных дорог «Урал» Федерального дорожного агентства»	Собственность	Пермский край, Пермский район, Бершетское с/п

Взам. инв. №

Подп. и дата

Инв. № подл.

Изм.	Кол.уч.	Лист	№ док.	Подп.	Дата

2014/119-РД-ПМТ

Лист

16

106	-	-	-	-	-	-	-	59:32:0000000:12985	12746	Земли промышленности, энергетики, транспорта...	Для размещения автомобильной дороги общего пользования федерального значения Р-242 Пермь - Екатеринбург, км 33+415 - км 47+400	-	-	Пермский край, Пермский район, Бершетское с/п, Кукуштанское с/п, Пальниковское с/п
107	59:32:0000000:423	Земли лесного фонда	Использование лесов в соответствии с Лесным кодексом Российской Федерации	Российская федерация	Публичная собственность	Пермский край, Пермский муниципальный район, Пермское лесничество, Кукуштанское участковое лесничество (Совхоз Пальниковсктй), кварталы №114 (части выделов 27, 28, 29, 34, 38), 118 (части выделов 1, 4, 11, 12), 117 (часть выдела 3), 116 (часть выдела 29)	-	59:32:0000000:13163	15081	Земли лесного фонда	Для размещения автомобильной дороги общего пользования федерального значения Р-242 Пермь - Екатеринбург, км 33+415 - км 47+400	-	-	Пермский край, Пермский муниципальный район, Пермское лесничество, Кукуштанское участковое лесничество (ЗАО "ПТФ Калининская" (часть 1)), квартал №74 (части выделов 16, 19, 27, 28, 30, 35)
108	Бершетское с/п	Земли сельскохозяйственного назначения	-	МО Бершетское с/п	-	Пермский край, Пермский район, Бершетское с/п	-	59:32:4620002:5137	5757	Земли сельскохозяйственного назначения	Под объекты транспорта Автомобильного (реконструкция автомобильной дороги 1Р 242 Пермь-Екатеринбург на участке г.Пермь-граница Свердловской области км 33+415 - км 47+400 в Пермском крае)	Собственность Российской Федерации / Федеральное казенное учреждение «Федеральное управление автомобильных дорог «Урал» Федерального дорожного агентства»	Собственность	Пермский край, Пермский район, Бершетское с/п, в 0,92 км юго-западнее с. Янычи
109	Бершетское с/п	Земли сельскохозяйственного назначения	-	МО Бершетское с/п	-	Пермский край, Пермский район, Бершетское с/п	-	59:32:4620002:5138	861	Земли сельскохозяйственного назначения	Под объекты транспорта Автомобильного (реконструкция автомобильной дороги 1Р 242 Пермь-Екатеринбург на участке г.Пермь-граница Свердловской области км 33+415 - км 47+400 в Пермском крае)	Собственность Российской Федерации / Федеральное казенное учреждение «Федеральное управление автомобильных дорог «Урал» Федерального дорожного агентства»	Собственность	Пермский край, Пермский район, Бершетское с/п, в 1,35 км юго-западнее с. Янычи
110	59:32:0000000:46	Земли лесного фонда	Использование лесов в соответствии с Лесным кодексом Российской Федерации	Российская Федерация	-	край Пермский, Пермский муниципальный р-н, Пермское лесничество, Кукуштанское участковое лесничество (Кукуштанское), кварталы 1-81, 83-94, 97-116, 126, 134, 144-159, 166-173, 179-191	-	59:32:4640801:3	15126	Земли лесного фонда	Для ведения лесного хозяйства	-	-	Пермский край, Пермский район, Кунгурский лесхоз
111	59:32:4640101	-	-	-	-	-	земельный участок подлежит образованию	59:32:4640101:3У1	58	Земли промышленности, энергетики, транспорта...	Автомобильный транспорт	-	-	Садоводческое некоммерческое товарищество "Яны"
112	Пальниковское с/п	Земли сельскохозяйственного назначения	-	-	-	Пермский край, Пермский район, Пальниковское с/п	-	59:32:4620002:5209	1626	Земли сельскохозяйственного назначения	Под объекты транспорта Автомобильного (реконструкция автомобильной дороги 1Р 242 Пермь-Екатеринбург на участке г.Пермь-граница Свердловской области км 33+415 - км 47+400 в Пермском крае)	-	-	Пермский край, Пермский район, Пальниковское с/п, в 0,23 км севернее д. Ключики
113	Пальниковское с/п	Земли сельскохозяйственного назначения	-	-	-	Пермский край, Пермский район, Пальниковское с/п, в 0,21 км севернее д. Ключики	-	59:32:4620002:5206	221	Земли сельскохозяйственного назначения	Под объекты транспорта Автомобильного (реконструкция автомобильной дороги 1Р 242 Пермь-Екатеринбург на участке г.Пермь-граница Свердловской области км 33+415 - км 47+400 в Пермском крае)	-	-	Пермский край, Пермский район, Пальниковское с/п, в 0,21 км севернее д. Ключики

Взам. инв. №

Подп. и дата

Инв. № подл.

Изм.	Кол.уч.	Лист	№ док.	Подп.	Дата

2014/119-РД-ПМТ

Лист

18

114	Пальниковское с/п	Земли сельскохозяйственного назначения	-	-	-	Пермский край, Пермский район, Пальниковское с/п	-	59:32:4620002:5203	541	Земли сельскохозяйственного назначения	Под объекты транспорта Автомобильного (реконструкция автомобильной дороги 1Р 242 Пермь-Екатеринбург на участке г.Пермь-граница Свердловской области км 33+415 - км 47+400 в Пермском крае)	-	-	Пермский край, Пермский район, Пальниковское с/п, в 0,17 км севернее д. Ключики
115	59:32:4620002:5136	Земли сельскохозяйственного назначения	Для строительства объекта "Газопровод межпоселко-вый к с.Нижний Пальник Пермского района Пермского края"	Общество с ограниченной ответственностью «Газпром межрегионгаз»	Сведения о земельных участках носят временный характер	Пермский край, Пермский район	земельный участок подлежит образованию	59:32:4620002:5136 : 3У1	323	Земли промышленности, энергетики, транспорта...	Автомобильный транспорт	-	-	Пермский край, Пермский район
116	Пальниковское с/п	Земли сельскохозяйственного назначения	-	-	-	Пермский край, Пермский район, Пальниковское с/п, в 0.001 км севернее д. Ключики	-	59:32:4620002:5279	1957	Земли сельскохозяйственного назначения	Под объекты транспорта Автомобильного (реконструкция автомобильной дороги 1Р 242 Пермь-Екатеринбург на участке г.Пермь-граница Свердловской области км 33+415 - км 47+400 в Пермском крае)	-	-	Пермский край, Пермский район, Пальниковское с/п, в 0.001 км севернее д. Ключики
117	59:32:1550001	-	-	-	-	-	земельный участок подлежит образованию	59:32:1550001:3У1	65	Земли промышленности, энергетики, транспорта...	Автомобильный транспорт	-	-	Пермский край, Пермский район
118	-	-	-	-	-	-	-	59:32:1550001:398	125	Земли лесного фонда	Для размещения автомобильной дороги общего пользования федерального значения Р-242 Пермь - Екатеринбург, км 33+415 - км 47+400	-	-	Пермский край, Пермский район, Пермское лесничество, Кукуштанское участковое лесничество (Совхоз "Пальниковский"), квартал 114 (часть выдела 32)
119	Пальниковское с/п	Земли населённых пунктов	-	-	-	Пермский край, Пермский район, Пальниковское с/п, д. Ключики	-	59:32:1550001:342	6918	Земли населённых пунктов	Под объекты транспорта Автомобильного (реконструкция автомобильной дороги 1Р 242 Пермь-Екатеринбург на участке г.Пермь-граница Свердловской области км 33+415 - км 47+400 в Пермском крае)	-	-	Пермский край, Пермский район, Пальниковское с/п, д. Ключики
120	Кукуштанское с/п	Земли населённых пунктов	-	-	-	Пермский край, Пермский район, Кукуштанское с/п, п. Кукуштан	-	59:32:0010003:8152	2284	Земли населённых пунктов	Под объекты транспорта Автомобильного (реконструкция автомобильной дороги 1Р 242 Пермь-Екатеринбург на участке г.Пермь-граница Свердловской области км 33+415 - км 47+400 в Пермском крае)	-	-	Пермский край, Пермский район, Кукуштанское с/п, п. Кукуштан
121	-	-	-	-	-	-	-	59:32:4620002:5483	55	Земли промышленности, энергетики, транспорта...	Для размещения автомобильной дороги общего пользования федерального значения Р-242 Пермь - Екатеринбург, км 33+415 - км 47+400	-	-	Пермский край, Пермский район, д. Ключики (Пальниковское с/п)

Инов. № подл.	Подп. и дата	Взам. инв. №

Изм.	Кол.уч.	Лист	№ док.	Подп.	Дата

2014/119-РД-ПМТ

Лист

19

122	-	-	-	-	-	-	-	59:32:4620002:4223	1930	Земли промышленности, энергетики, транспорта...	Под объекты транспорта Автомобильного	ООО «ПромТЭК»	Собственность	участок находится примерно в 0.05 км по направлению на запад от ориентира: Пермский край, Пермский район, Кукуштанское с/п, п. Кукуштан, расположенного за пределами участка
123	Кукуштанское с/п	Земли населённых пунктов	-	-	-	Пермский край, Пермский район, Кукуштанское с/п, п. Кукуштан	-	59:32:0010003:8093	53	Земли населённых пунктов	Под объекты транспорта Автомобильного (реконструкция автомобильной дороги 1Р 242 Пермь-Екатеринбург на участке г.Пермь-граница Свердловской области км 33+415 - км 47+400 в Пермском крае)	-	-	Пермский край, Пермский район, Кукуштанское с/п, п. Кукуштан
124	Кукуштанское с/п	Земли населённых пунктов	-	-	-	Пермский край, Пермский район, Кукуштанское с/п, п. Кукуштан	-	59:32:0010003:8149	196	Земли населённых пунктов	Под объекты транспорта Автомобильного (реконструкция автомобильной дороги 1Р 242 Пермь-Екатеринбург на участке г.Пермь-граница Свердловской области км 33+415 - км 47+400 в Пермском крае)	-	-	Пермский край, Пермский район, Кукуштанское с/п, п. Кукуштан
125	Кукуштанское с/п	Земли сельскохозяйственного назначения	-	-	-	Пермский край, Пермский район, Кукуштанское с/п, в 0.06 км западнее п. Кукуштан	-	59:32:4620002:5278	4891	Земли сельскохозяйственного назначения	Под объекты транспорта Автомобильного (реконструкция автомобильной дороги 1Р 242 Пермь-Екатеринбург на участке г.Пермь-граница Свердловской области км 33+415 - км 47+400 в Пермском крае)	-	-	Пермский край, Пермский район, Кукуштанское с/п, в 0.06 км западнее п. Кукуштан
126	Кукуштанское с/п	Земли населённых пунктов	-	-	-	Пермский край, Пермский район, Кукуштанское с/п, п. Кукуштан	-	59:32:0010003:8094	1063	Земли населённых пунктов	Под объекты транспорта Автомобильного (реконструкция автомобильной дороги 1Р 242 Пермь-Екатеринбург на участке г.Пермь-граница Свердловской области км 33+415 - км 47+400 в Пермском крае)	-	-	Пермский край, Пермский район, Кукуштанское с/п, п. Кукуштан
127	Кукуштанское с/п	Земли населённых пунктов	-	-	-	Пермский край, Пермский район, Кукуштанское с/п, п. Кукуштан	-	59:32:0010003:8095	13	Земли населённых пунктов	Под объекты транспорта Автомобильного (реконструкция автомобильной дороги 1Р 242 Пермь-Екатеринбург на участке г.Пермь-граница Свердловской области км 33+415 - км 47+400 в Пермском крае)	-	-	Пермский край, Пермский район, Кукуштанское с/п, п. Кукуштан
128	Кукуштанское с/п	Земли населённых пунктов	-	-	-	Пермский край, Пермский район, Кукуштанское с/п, п. Кукуштан	-	59:32:0010003:8292	356	Земли населённых пунктов	Под объекты транспорта Автомобильного (реконструкция автомобильной дороги 1Р 242 Пермь-Екатеринбург на участке г.Пермь-граница Свердловской области км 33+415 - км 47+400 в Пермском крае)	-	-	Пермский край, Пермский район, Кукуштанское с/п, п. Кукуштан
129	59:32:4620002:4181	Земли населённых пунктов	Под объекты транспорта автомобильного	-	Публичная собственность, Постоянное (бессрочное) пользование	край Пермский, р-н Пермский, с/п Кукуштанское, под съезд к пос. Кукуштан	-	59:32:4620002:5358	108	Земли населённых пунктов	Под объекты транспорта Автомобильного	-	-	Пермский край, Пермский район, Кукуштанское с/п, Подъезд к пос. Кукуштан
130	59:32:4620002:8	Земли промышленности, энергетики, транспорта...	Под объекты транспорта Автомобильного	-	Публичная собственность, Постоянное (бессрочное) пользование	край Пермский, р-н Пермский, а/д "Кукуштан-Чайковский", км 0+000-км 0+467	-	59:32:4620002:5328	5707	Земли промышленности, энергетики, транспорта...	Под объекты транспорта Автомобильного	-	-	Пермский край, Пермский район, а/д "Кукуштан-Чайковский", км 0+000-км 0+467

Индв. № подл.	Подп. и дата	Взам. инв. №

Изм.	Кол.уч.	Лист	№ док.	Подп.	Дата

2014/119-РД-ПМТ

131	-	-	-	-	-	-	-	59:32:4620002:5484	833	Земли сельскохозяйственного назначения	Под объектом транспорта автомобильного	-	-	Пермский край, Пермский район, Пальниковское с/п, автодорога ""Пермь-Екатеринбург" - Ключики - ДЗОЛ "Салот""
132	Кукуштанское с/п	Земли сельскохозяйственного назначения	-	-	-	Пермский край, Пермский район, Кукуштанское с/п, в 0.07 км юго-западнее п. Кукуштан	-	59:32:4620002:5273	1635	Земли сельскохозяйственного назначения	Под объекты транспорта Автомобильного (реконструкция автомобильной дороги 1Р 242 Пермь-Екатеринбург на участке г.Пермь-граница Свердловской области км 33+415 - км 47+400 в Пермском крае)	-	-	Пермский край, Пермский район, Кукуштанское с/п, в 0.07 км юго-западнее п. Кукуштан
133	59:32:4620002:4176	Земли населённых пунктов	Для ведения личного подсобного хозяйства	Тугумов Рафис Гаптульбарович	Собственность	край Пермский, р-н Пермский, с/п Кукуштанское, п. Кукуштан	земельный участок подлежит образованию	59:32:4620002:4176 : 3У1	4340	Земли населённых пунктов	Для ведения личного подсобного хозяйства	-	-	край Пермский, р-н Пермский, с/п Кукуштанское, п. Кукуштан
134	Кукуштанское с/п	Земли населённых пунктов	-	-	-	Пермский край, Пермский район, Кукуштанское с/п, в 0.23 км южнее п. Кукуштан	-	59:32:4620002:5320	439	Земли населённых пунктов	Под объекты транспорта Автомобильного (реконструкция автомобильной дороги 1Р 242 Пермь-Екатеринбург на участке г.Пермь-граница Свердловской области км 33+415 - км 47+400 в Пермском крае)	-	-	Пермский край, Пермский район, Кукуштанское с/п, в 0.23 км южнее п. Кукуштан
135	Кукуштанское с/п	Земли населённых пунктов	-	-	-	Пермский край, Пермский район, Кукуштанское с/п, в 0.25 км южнее п. Кукуштан	-	59:32:4620002:5314	637	Земли населённых пунктов	Под объекты транспорта Автомобильного (реконструкция автомобильной дороги 1Р 242 Пермь-Екатеринбург на участке г.Пермь-граница Свердловской области км 33+415 - км 47+400 в Пермском крае)	Собственность Российской Федерации / Федеральное казенное учреждение «Федеральное управление автомобильных дорог «Урал» Федерального дорожного агентства»	Собственность	Пермский край, Пермский район, Кукуштанское с/п, в 0.25 км южнее п. Кукуштан
136	Кукуштанское с/п	Земли населённых пунктов	-	-	-	Пермский край, Пермский район, Кукуштанское с/п, в 0.34 км южнее п. Кукуштан	-	59:32:4620002:5309	199	Земли населённых пунктов	Под объекты транспорта Автомобильного (реконструкция автомобильной дороги 1Р 242 Пермь-Екатеринбург на участке г.Пермь-граница Свердловской области км 33+415 - км 47+400 в Пермском крае)	-	-	Пермский край, Пермский район, Кукуштанское с/п, в 0.34 км южнее п. Кукуштан
137	59:32:0000000:423	Земли лесного фонда	Использование лесов в соответствии с Лесным кодексом Российской Федерации	Российская федерация	Публичная собственность	Пермский край, Пермский муниципальный район, Пермское лесничество, Лобановское сельское участковое лесничество (Совхоз "Пальниковский"), кварталы 107-133	-	59:32:4620002:5695	13697	Земли лесного фонда	Для размещения автомобильной дороги общего пользования федерального значения Р-242 Пермь - Екатеринбург, км 33+415 - км 47+400	-	-	Пермский край, Пермский муниципальный район, Пермское лесничество, Кукуштанское участковое лесничество (СХПК "Родник" (часть)), квартал №101 (часть выдела 1)
138	Кукуштанское с/п	Земли населённых пунктов	-	-	-	Пермский край, Пермский район, Кукуштанское с/п	-	59:32:4620002:5321	1650	Земли населённых пунктов	Под объекты транспорта Автомобильного (реконструкция автомобильной дороги 1Р 242 Пермь-Екатеринбург на участке г.Пермь-граница Свердловской области км 33+415 - км 47+400 в Пермском крае)	Собственность Российской Федерации / Федеральное казенное учреждение «Федеральное управление автомобильных дорог «Урал» Федерального дорожного агентства»	Собственность	Пермский край, Пермский район, Кукуштанское с/п, в 0.35 км южнее п. Кукуштан

Инва. № подл.	Подп. и дата	Взам. инв. №

Изм.	Кол.уч.	Лист	№ док.	Подп.	Дата

2014/119-РД-ПМТ

Лист

21

202	59:32:4620002:4232	Земли населённых пунктов	Для ведения личного подсобного хозяйства	Матяж Олег Владимирович	Собственность	Пермский край, Пермский район, п. Кукуштан, ул. Сосновая	земельный участок подлежит образованию	59:32:4620002:5408 :ЗУ1	34	Земли населённых пунктов	Для ведения личного подсобного хозяйства	-	-	Пермский край, Пермский район, п. Кукуштан, ул. Сосновая
203	-	-	-	-	-	Пермский край, Пермский район, Кукуштанское с/п, в 0.01 км южнее п. Кукуштан	-	59:32:4620002:5453	107	Земли населённых пунктов	Под объекты транспорта Автомобильного (реконструкция автомобильной дороги 1Р 242 Пермь-Екатеринбург на участке г.Пермь-граница Свердловской области км 33+415 - км 47+400 в Пермском крае)	-	-	Пермский край, Пермский район, Кукуштанское с/п, в 0.01 км южнее п. Кукуштан
204	59:32:4620002:4210	Земли населённых пунктов	Для ведения личного подсобного хозяйства	Вторин Сергей Львович	Собственность	край Пермский, р-н Пермский, с/п Кукуштанское, п. Кукуштан	-	59:32:4620002:5472	582	Земли населённых пунктов	Для ведения личного подсобного хозяйства	-	-	Пермский край, Пермский район, Кукуштанское с/п
205	59:32:4620002:4181	Земли населённых пунктов	Под объекты транспорта Автомобильного	1) Муниципальное образование "Пермский муниципальный район" / 2) Пермский областной дорожный комитет	Собственность / Постоянное бессрочное пользование	край Пермский, р-н Пермский, с/п Кукуштанское, Подъезд к пос. Кукуштан	-	59:32:4620002:5356	587	Земли населённых пунктов	Под объекты транспорта Автомобильного	-	-	Пермский край, Пермский район, Кукуштанское с/п, Подъезд к пос. Кукуштан
206	59:32:4620002:4186	Земли населённых пунктов	Для ведения личного подсобного хозяйства	Вторин Сергей Львович	Собственность	край Пермский, р-н Пермский, с/п Кукуштанское, п. Кукуштан, ул. Сосновая, 1	-	59:32:4620002:4186	1275	Земли населённых пунктов	Для ведения личного подсобного хозяйства	Вторин Сергей Львович	Собственность	край Пермский, р-н Пермский, с/п Кукуштанское, п. Кукуштан, ул. Сосновая, 1
207	59:32:4620002:4181	Земли населённых пунктов	Под объекты транспорта Автомобильного	1) Муниципальное образование "Пермский муниципальный район" / 2) Пермский областной дорожный комитет	Собственность / Постоянное бессрочное пользование	край Пермский, р-н Пермский, с/п Кукуштанское, Подъезд к пос. Кукуштан	-	59:32:4620002:5359	3016	Земли населённых пунктов	Под объекты транспорта Автомобильного	-	-	Пермский край, Пермский район, Кукуштанское с/п, Подъезд к пос. Кукуштан
208	59:32:4620002:4193	Земли населённых пунктов	Для ведения личного подсобного хозяйства	Козоногова Марина Валерьевна	Собственность	край Пермский, р-н Пермский, с/п Кукуштанское, п. Кукуштан, ул. Кленовая, 2	земельный участок подлежит образованию	59:32:4620002:4193 :ЗУ1	601	Земли населённых пунктов	Для ведения личного подсобного хозяйства	-	-	край Пермский, р-н Пермский, с/п Кукуштанское, п. Кукуштан, ул. Кленовая, 2
209	59:32:4620002:4209	Земли населённых пунктов	Для ведения личного подсобного хозяйства	Вторин Сергей Львович	Собственность	край Пермский, р-н Пермский, с/п Кукуштанское, п. Кукуштан	земельный участок подлежит образованию	59:32:4620002:4209 :ЗУ1	179	Земли населённых пунктов	Для ведения личного подсобного хозяйства	-	-	край Пермский, р-н Пермский, с/п Кукуштанское, п. Кукуштан
210	59:32:4620002:4201	Земли населённых пунктов	Для ведения личного подсобного хозяйства	Рязацева Людмила Валентиновна	Собственность	Пермский край, Пермский район, Кукуштанское с/п, п. Кукуштан, ул. Кленовая, 1	-	59:32:4620002:5398	474	Земли населённых пунктов	Для ведения личного подсобного хозяйства	-	-	Пермский край, Пермский район, Кукуштанское с/п, п. Кукуштан, ул. Кленовая
211	59:32:0000000:12848	Земли населённых пунктов	Под объекты инженерного оборудования электро-снабжения (проектирование нового строительства ВЛ - 0.4 кВ, установки рубильника 0.4 кВ в РУ - 0.4 кВ ТП - 0590)	-	-	Пермский край, Пермский район, Кукуштанское с/п, п. Кукуштан	земельный участок подлежит образованию	59:32:0000000:12848 :ЗУ1	245	Земли населённых пунктов	Под объекты инженерного оборудования электро-снабжения (проектирование нового строительства ВЛ - 0.4 кВ, установки рубильника 0.4 кВ в РУ - 0.4 кВ ТП - 0590)	-	-	Пермский край, Пермский район, Кукуштанское с/п, п. Кукуштан
212	59:32:4620002:4167	Земли населённых пунктов	Для ведения личного подсобного хозяйства	Матяж Э.В.	Собственность	Пермский край, Пермский район, Кукуштанское с/п, п. Кукуштан	-	59:32:4620002:5437	2268	Земли населённых пунктов	Для ведения личного подсобного хозяйства	Собственность Российской Федерации / Федеральное казенное учреждение «Федеральное управление автомобильных дорог «Урал» Федерального дорожного агентства»	Собственность	Пермский край, Пермский район, Кукуштанское с/п, п. Кукуштан

Инов. № подл.	Подп. и дата	Взам. инв. №

Изм.	Кол.уч.	Лист	№ док.	Подп.	Дата

2014/119-РД-ПМТ

Лист

26

213	Кукуштанское с/п	Земли сельскохозяйственного назначения	-	-	-	Пермский край, Пермский район, Кукуштанское с/п	-	59:32:4620002:5277	614	Земли сельскохозяйственного назначения	Под объекты транспорта Автомобильного (реконструкция автомобильной дороги 1Р 242 Пермь-Екатеринбург на участке г.Пермь-граница Свердловской области км 33+415 - км 47+400 в Пермском крае)	-	-	Пермский край, Пермский район, Кукуштанское с/п, в 0.27 км южнее п. Кукуштан
214	59:32:4620002:5257	Земли сельскохозяйственного назначения	Под объекты транспорта Автомобильного (реконструкция автомобильной дороги 1Р 242 Пермь-Екатеринбург на участке г.Пермь-граница Свердловской	Российской Федерации / Федеральное казенное учреждение «Федеральное управление автомобильных дорог «Урал» Федерального дорожного агентства»	Собственность / Постоянное (бессрочное) пользование	Пермский край, Пермский район, Кукуштанское с/п, в 0.34 км южнее п. Кукуштан	-	59:32:4620002:5257	5554	Земли сельскохозяйственного назначения	Под объекты транспорта Автомобильного (реконструкция автомобильной дороги 1Р 242 Пермь-Екатеринбург на участке г.Пермь-граница Свердловской	Собственность Российской Федерации / Федеральное казенное учреждение «Федеральное управление автомобильных дорог «Урал» Федерального дорожного агентства»	Собственность	Пермский край, Пермский район, Кукуштанское с/п, в 0.34 км южнее п. Кукуштан
215	59:32:0000000:423	Земли лесного фонда	-	ГКУ «Пермское лесничество»	-	Пермский край, Пермский муниципальный район, Пермское лесничество, Кукуштанское участковое лесничество (ЗАО "ПТФ Калининская" (часть 1)), квартал №74 (части выделов 16, 19, 27, 28, 30, 35)	земельный участок подлежит образованию	ГКУЧ «Пермское лесничество»	261	Земли лесного фонда	Для размещения автомобильных дорог и их конструктивных элементов. Для размещения автомобильной дороги общего пользования федерального значения Р-242 Пермь - Екатеринбург, км 33+415 - км 47+400	-	-	Пермский край, Пермский муниципальный район, Пермское лесничество, Кукуштанское участковое лесничество (ЗАО "ПТФ Калининская" (часть 1)), квартал №74 (части выделов 16, 19, 27, 28, 30, 35)
216	59:32:4620002	-	-	-	-	-	земельный участок подлежит образованию	59:32:4620002:3У1	323	Земли промышленности, энергетики, транспорта...	Автомобильный транспорт	-	-	Пермский край, Пермский район, Кукуштанское с/п, в 0.35 км южнее п. Кукуштан
217	Кукуштанское с/п	Земли сельскохозяйственного назначения	Под объекты транспорта Автомобильного (реконструкция автомобильной дороги 1Р 242 Пермь-Екатеринбург на участке г.Пермь-граница Свердловской	-	-	Пермский край, Пермский район, Кукуштанское с/п, в 0.55 км южнее п. Кукуштан	-	59:32:4620002:5259	10038	Земли сельскохозяйственного назначения	Под объекты транспорта Автомобильного (реконструкция автомобильной дороги 1Р 242 Пермь-Екатеринбург на участке г.Пермь-граница Свердловской	Собственность Российской Федерации / Федеральное казенное учреждение «Федеральное управление автомобильных дорог «Урал» Федерального дорожного агентства»	Собственность	Пермский край, Пермский район, Кукуштанское с/п, в 0.55 км южнее п. Кукуштан
218	Кукуштанское с/п	Земли сельскохозяйственного назначения	-	Администрация Кукуштанского сельского поселения	-	Пермский край, Пермский район, Кукуштанское с/п, в 0.66 км южнее п. Кукуштан	-	59:32:4620002:5265	8280	Земли сельскохозяйственного назначения	Под объекты транспорта Автомобильного (реконструкция автомобильной дороги 1Р 242 Пермь-Екатеринбург на участке г.Пермь-граница Свердловской области км 33+415 - км 47+400 в Пермском крае)	-	-	Пермский край, Пермский район, Кукуштанское с/п, в 0.66 км южнее п. Кукуштан
219	Кукуштанское с/п	Земли сельскохозяйственного назначения	-	Администрация Кукуштанского сельского поселения	-	Пермский край, Пермский район, Кукуштанское с/п, в 0.84 км юго-западнее п. Кукуштан	-	59:32:4620002:5263	3501	Земли сельскохозяйственного назначения	Под объекты транспорта Автомобильного (реконструкция автомобильной дороги 1Р 242 Пермь-Екатеринбург на участке г.Пермь-граница Свердловской	-	-	Пермский край, Пермский район, Кукуштанское с/п, в 0.84 км юго-западнее п. Кукуштан

Взам. инв. №

Подп. и дата

Инв. № подл.

Изм.	Кол.уч.	Лист	№ док.	Подп.	Дата

2014/119-РД-ПМТ

Лист

27

220	Кукуштанское с/п	Земли сельскохозяйственного назначения	-	Администрация Кукуштанского сельского поселения	-	Пермский край, Пермский район, Кукуштанское с/п, в 1.03 км юго-западнее п. Кукуштан	-	59:32:4620002:5282	6698	Земли сельскохозяйственного назначения	Под объекты транспорта Автомобильного (реконструкция автомобильной дороги 1Р 242 Пермь-Екатеринбург на участке г.Пермь-граница Свердловской	-	-	Пермский край, Пермский район, Кукуштанское с/п, в 1.03 км юго-западнее п. Кукуштан
221	59:32:4620002:4213	Земли сельскохозяйственного назначения	Для сельскохозяйственного производства	Акционерное общество "Птицефабрика Пермская"	Собственность	Пермский край, Пермский район, Пальниковское с/п, в 0.57 юго-западнее п. Кукуштан	-	59:32:4620002:5362	29804	Земли сельскохозяйственного назначения	для сельскохозяйственного производства	-	-	Пермский край, Пермский район, Пальниковское с/п, в 0.57 юго-западнее п. Кукуштан
222	Кукуштанское с/п	Земли сельскохозяйственного назначения	-	Администрация Кукуштанского сельского поселения	-	Пермский край, Пермский район, Кукуштанское с/п, в 1.42 км юго-западнее п. Кукуштан	-	59:32:4620002:5300	1044	Земли сельскохозяйственного назначения	Под объекты транспорта Автомобильного (реконструкция автомобильной дороги 1Р 242 Пермь-Екатеринбург на участке г.Пермь-граница Свердловской области км 33+415 - км 47+400 в Пермском крае)	-	-	Пермский край, Пермский район, Кукуштанское с/п, в 1.42 км юго-западнее п. Кукуштан
223	Кукуштанское с/п	Земли сельскохозяйственного назначения	-	Администрация Кукуштанского сельского поселения	-	Пермский край, Пермский район, Кукуштанское с/п, в 1.60 км юго-западнее п. Кукуштан	-	59:32:4620002:5283	1008	Земли сельскохозяйственного назначения	Под объекты транспорта Автомобильного (реконструкция автомобильной дороги 1Р 242 Пермь-Екатеринбург на участке г.Пермь-граница Свердловской	-	-	Пермский край, Пермский район, Кукуштанское с/п, в 1.60 км юго-западнее п. Кукуштан
224	59:32:4620002	-	-	-	-	-	земельный участок подлежит образованию	59:32:4620002:3У1	16	Земли промышленности, энергетики, транспорта...	Автомобильный транспорт	-	-	-
225	Пальниковское с/п	Земли сельскохозяйственного назначения	Под объекты транспорта Автомобильного (реконструкция автомобильной дороги 1Р 242 Пермь-Екатеринбург на участке г.Пермь-граница Свердловской	Администрация Пальниковского сельского поселения	-	Пермский край, Пермский район, Пальниковское с/п, в 1.21 км юго-западнее д. Ключики	-	59:32:4620002:5290	1262	Земли сельскохозяйственного назначения	Под объекты транспорта Автомобильного (реконструкция автомобильной дороги 1Р 242 Пермь-Екатеринбург на участке г.Пермь-граница Свердловской	-	-	Пермский край, Пермский район, Пальниковское с/п, в 1.21 км юго-западнее д. Ключики
226	59:32:4620002:9	Земли промышленности, энергетики, транспорта...	Под объекты транспорта Автомобильного	ГУ «Управдор» Пермского края	Собственность / Постоянное (бессрочное) пользование)	Пермский край, Пермский район, а/д "Кукуштан-Чайковский", км 0+467-км 3+019	-	59:32:4620002:5324	6109	Земли промышленности, энергетики, транспорта...	Под объекты транспорта Автомобильного	-	-	Пермский край, Пермский район, а/д "Кукуштан-Чайковский", км 0+467-км 3+019
227	59:32:4620002:4212	Земли сельскохозяйственного назначения	Для сельскохозяйственного производства	Акционерное общество "Птицефабрика Пермская"	Собственность	Пермский край, Пермский район, Пальниковское с/п, в 0.59 км южнее п. Кукуштан	-	59:32:4620002:5427	19333	Земли сельскохозяйственного назначения	Для сельскохозяйственного производства	-	-	Пермский край, Пермский район, Пальниковское с/п, в 0.59 км южнее п. Кукуштан
228	Кукуштанское с/п	Земли сельскохозяйственного назначения	Под объекты транспорта Автомобильного (реконструкция автомобильной дороги 1Р 242 Пермь-Екатеринбург на участке г.Пермь-граница Свердловской области км 33+415 - км 47+400 в Пермском крае)ой области км 33+415 - км 47+400 в Пермском крае)	Администрация Кукуштанского сельского поселения	-	Пермский край, Пермский район, Кукуштанское с/п, в 1.08 км южнее п. Кукуштан	-	59:32:4620002:5287	695	Земли сельскохозяйственного назначения	Под объекты транспорта Автомобильного (реконструкция автомобильной дороги 1Р 242 Пермь-Екатеринбург на участке г.Пермь-граница Свердловской области км 33+415 - км 47+400 в Пермском крае)ой области км 33+415 - км 47+400 в Пермском крае)	-	-	Пермский край, Пермский район, Кукуштанское с/п, в 1.08 км южнее п. Кукуштан
229	59:32:4620002	-	-	-	-	-	земельный участок подлежит образованию	59:32:4620002:3У1	42	Земли промышленности, энергетики, транспорта...	Автомобильный транспорт	-	-	-

Взам. инв. №

Подп. и дата

Инв. № подл.

Изм.	Кол.уч.	Лист	№ док.	Подп.	Дата

2014/119-РД-ПМТ

Лист

28

230	Кукуштанское с/п	Земли сельскохозяйственного назначения	Под объекты транспорта Автомобильного (реконструкция автомобильной дороги 1Р 242 Пермь-Екатеринбург на участке г.Пермь-граница Свердловской области км 33+415 - км 47+400 в Пермском крае)ой области км 33+415 - км 47+400 в Пермском крае)	Администрация Кукуштанского сельского поселения	-	Пермский край, Пермский район, Кукуштанское с/п, в 1.30 км южнее п. Кукуштан	-	59:32:4620002:5307	44	Земли сельскохозяйственного назначения	Для размещения и эксплуатации объектов автомобильного транспорта и объектов дорожного хозяйства. Под объекты транспорта Автомобильного (реконструкция автомобильной дороги 1Р 242 Пермь-Екатеринбург на участке г.Пермь-граница Свердловской области км 33+415 - км 47+400 в Пермском крае)	-	-	Пермский край, Пермский район, Кукуштанское с/п, в 1.30 км южнее п. Кукуштан
231	59:32:0000000:423	Земли лесного фонда	Использование лесов в соответствии с Лесным кодексом Российской Федерации	Российская федерация	Публичная собственность	Пермский край, Пермский муниципальный район, Пермское лесничество, Кукуштанское участковое лесничество (Совхоз Пальниковсктй), кварталы №114 (части выделов 27, 28, 29, 34, 38), 118 (части выделов 1, 4, 11, 12), 117 (часть выдела 3), 116 (часть выдела 29)	-	59:32:4620002:5697	25155	Земли лесного фонда	Для размещения автомобильных дорог и их конструктивных элементов. Для размещения автомобильной дороги общего пользования федерального значения Р-242 Пермь - Екатеринбург, км 33+415 - км 47+400	-	-	Пермский край, Пермский муниципальный район, Пермское лесничество, Кукуштанское участковое лесничество (Совхоз Пальниковсктй), кварталы №114 (части выделов 27, 28, 29, 34, 38), 118 (части выделов 1, 4, 11, 12), 117 (часть выдела 3), 116 (часть выдела 29)
232	59:32:0000000:423	Земли лесного фонда	Использование лесов в соответствии с Лесным кодексом Российской Федерации	Российская федерация	Публичная собственность	Пермский край, Пермский муниципальный район, Пермское лесничество, Кукуштанское участковое лесничество (Совхоз Пальниковсктй), кварталы №114 (части выделов 27, 28, 29, 34, 38), 118 (части выделов 1, 4, 11, 12), 117 (часть выдела 3), 116 (часть выдела 29)	-	59:32:4620002:5698	64192	Земли лесного фонда	Для размещения автомобильных дорог и их конструктивных элементов. Для размещения автомобильной дороги общего пользования федерального значения Р-242 Пермь - Екатеринбург, км 33+415 - км 47+400	-	-	Пермский край, Пермский муниципальный район, Пермское лесничество, Кукуштанское участковое лесничество (Совхоз Пальниковсктй), кварталы №114 (части выделов 27, 28, 29, 34, 38), 118 (части выделов 1, 4, 11, 12), 117 (часть выдела 3), 116 (часть выдела 29)

Инов. № подл.	Подп. и дата	Взам. инв. №

Изм.	Кол.уч.	Лист	№ док.	Подп.	Дата

2014/119-РД-ПМТ

Условные обозначения

- красные линии, утвержденные в составе проекта планировки территории
- линии отступа от красных линий в целях определения места допустимого размещения зданий, строений, сооружений
- полоса отвода автомобильной дороги 1Р-242 Пермь-Екатеринбург
- граница временной полосы отвода на период строительства автомобильной дороги
- границы застроенных земельных участков, в том числе границы земельных участков, на которых расположены линейные объекты с указанием кадастровых номеров
- границы формируемых земельных участков, планируемых для предоставления физическим и юридическим лицам для строительства
- границы земельных участков, предназначенных для размещения объектов капитального строительства федерального значения
- границы территорий объектов культурного наследия

- проектируемые опоры линии электропередач
- проектируемое переустройство кабельных линий связи
- проектируемое переустройство линий электропередач
- переустроенная кабельная линия 0,4 кВ
- переустроенная кабельная линия 0,4 кВ в трубе
- демонтаж существующих коммуникаций
- проектируемое наружное освещение
- проектируемое строительство водопропускных труб
- проектируемые водоотводные лотки
- откосы проектируемой автомобильной дороги
- пересечения и примыкания автомобильной дороги общего пользования федерального значения с другими дорогами и элементами улично-дорожной сети
- горизонталы
- существующая кабельная линия связи
- существующая линия электропередач
- существующий газопровод
- существующий водопровод
- границы угодий
- граница муниципальных образований
- кадастровый номер земельного участка
- границы земельных участков, сведения о которых содержатся в ГКН
- граница кадастрового квартала
- кадастровый номер кадастрового квартала
- пикеты
- километровый знак

Категории земель:

- земли сельскохозяйственного назначения
- земли лесного фонда
- земли промышленности, энергетики, транспорта, связи, радиовещания, телевидения, информатики, земли для обеспечения космической деятельности, земли обороны, безопасности и земли иного специального назначения
- земли населенных пунктов
- категория не установлена

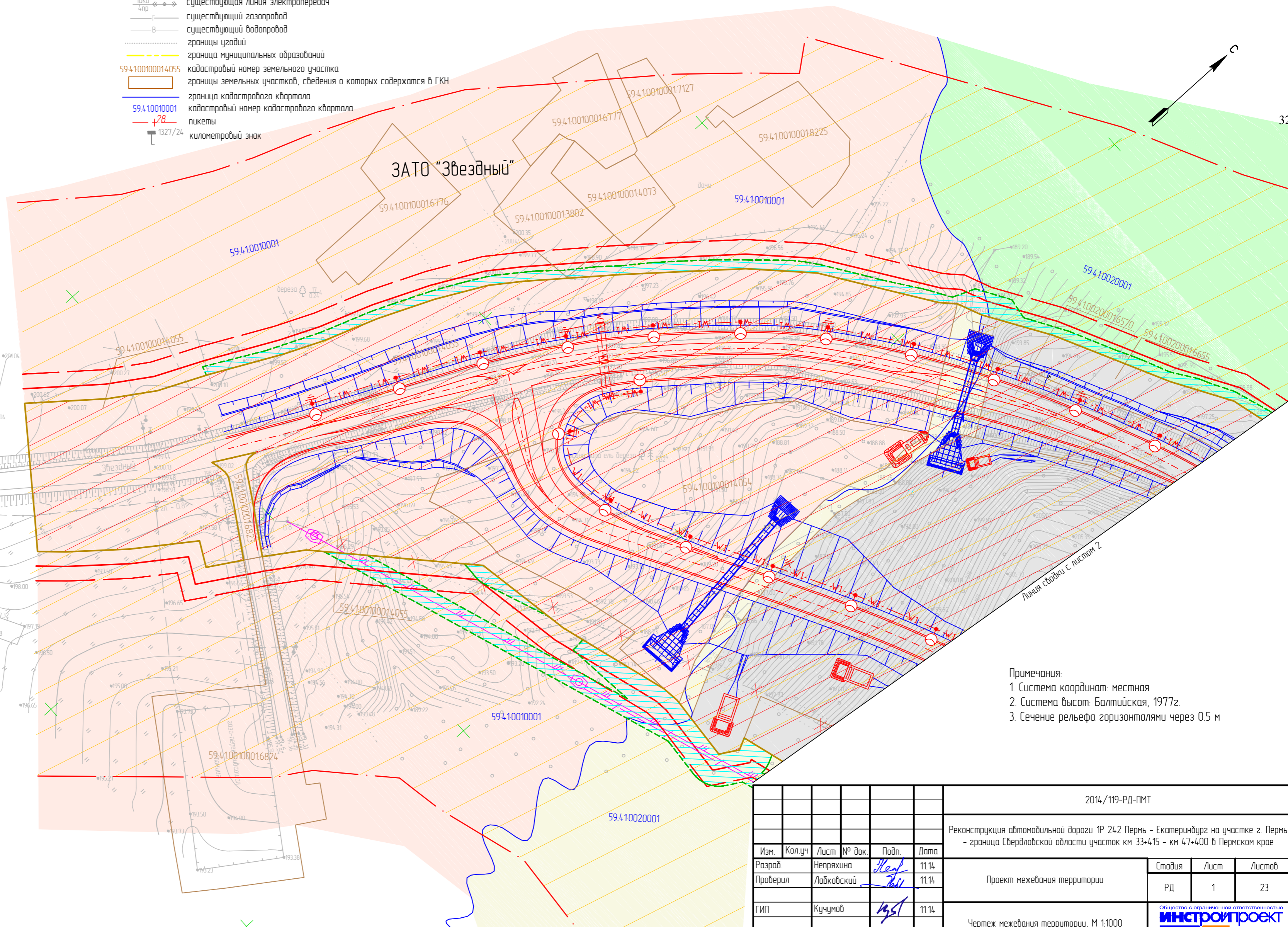
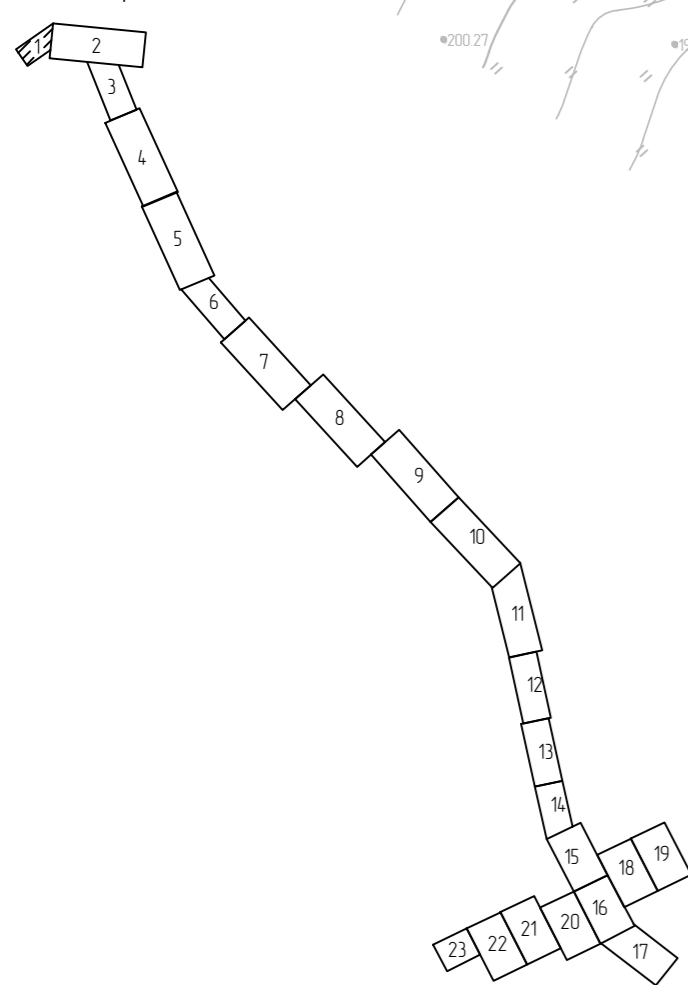
Границы зон с особыми условиями использования территории:

- граница придорожной полосы проектируемой автомобильной дороги
- граница охранной зоны линий электропередач 110 кВ
- граница охранной зоны линий электропередач 6-10 кВ
- граница охранной зоны линий электропередач до 1 кВ
- граница охранной зоны водопровода
- граница охранной зоны кабеля связи
- граница охранной зоны газопровода
- граница охранной зоны АЭС
- граница водоохранной зоны
- граница зон действия публичных сервитутов

Примечание:

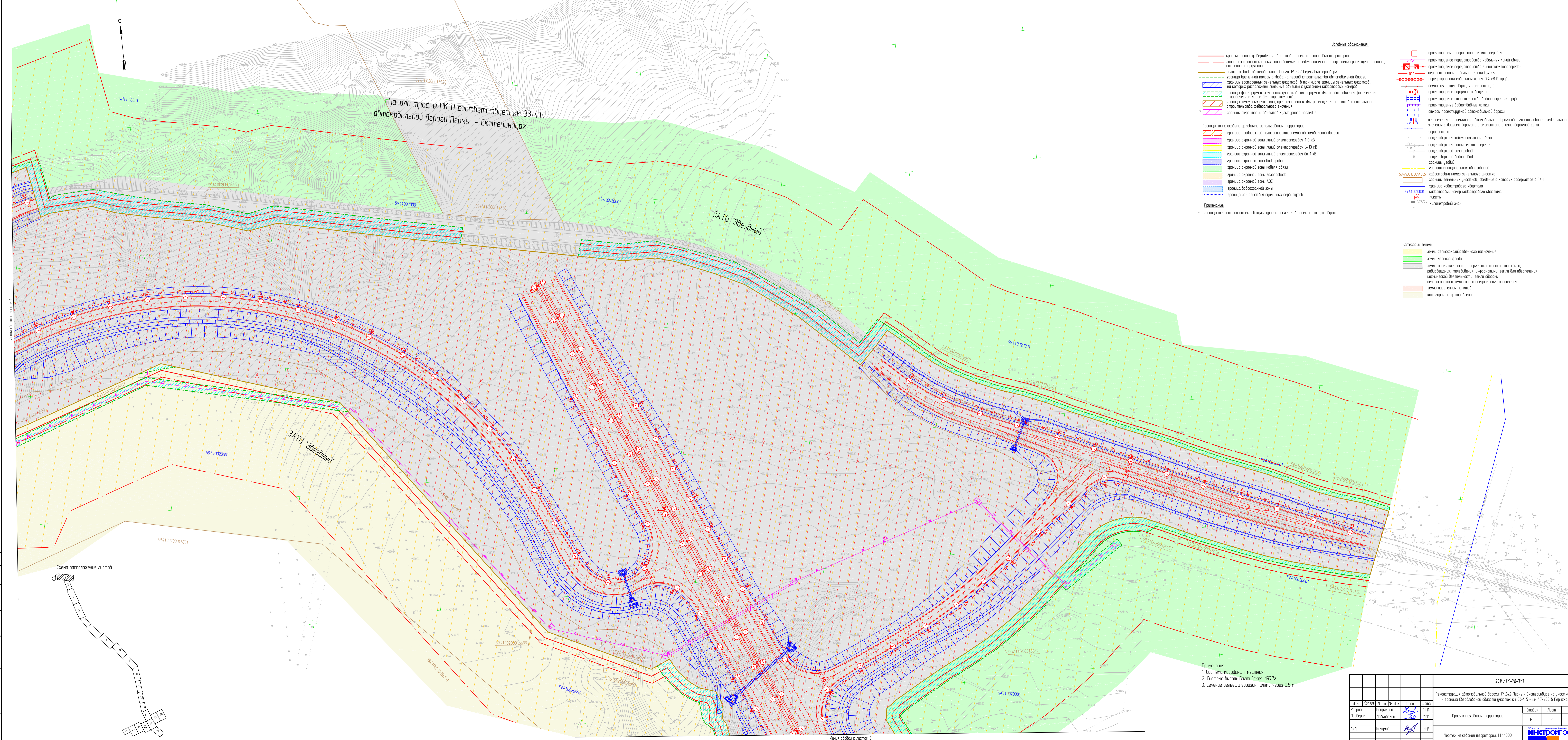
- границы территорий объектов культурного наследия в проекте отсутствуют

Схема расположения листов



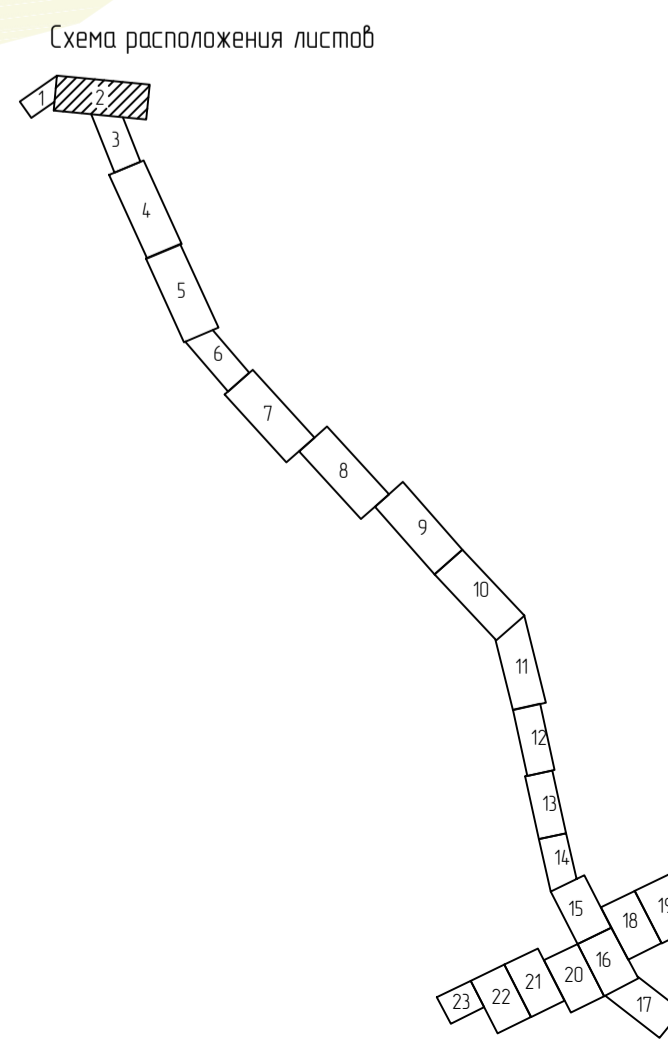
- Примечания:
1. Система координат: местная
 2. Система высот: Балтийская, 1977г.
 3. Сечение рельефа горизонталями через 0,5 м

2014/119-РД-ПМТ					
Реконструкция автомобильной дороги 1Р 242 Пермь – Екатеринбург на участке г. Пермь – граница Свердловской области участок км 33+415 – км 47+400 в Пермском крае					
Изм.	Кол.уч.	Лист	№ док.	Подп.	Дата
Разработ.		Непрякина		Нед	11.14
Проверил		Лабковский		Лаб	11.14
ГИП		Кучумов		Куч	11.14
Проект межевания территории			Стадия	Лист	Листов
			РД	1	23
Чертеж межевания территории, М 1:1000			Общество с ограниченной ответственностью ИНСТРОПРОЕКТ		



Линия съезда с листа № 1

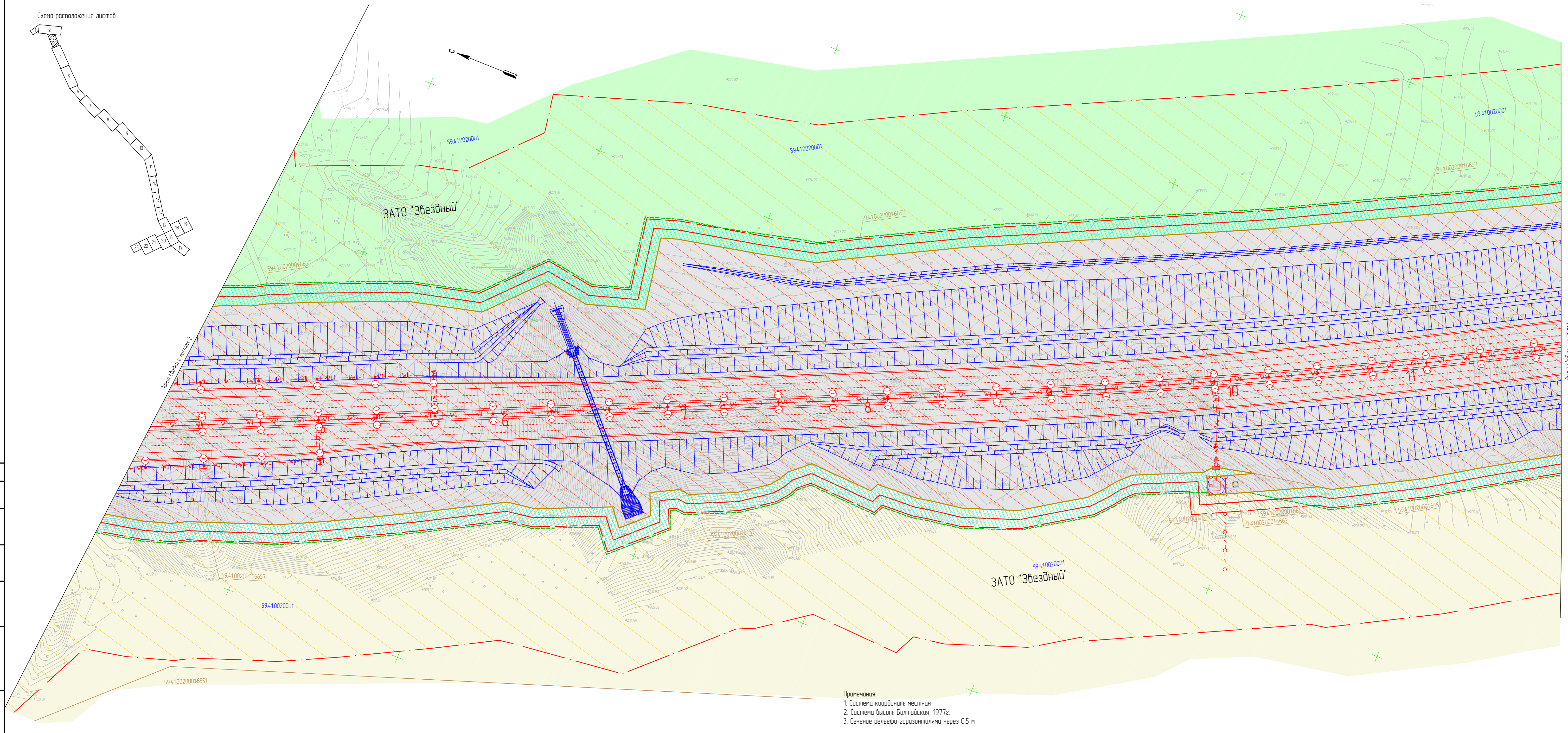
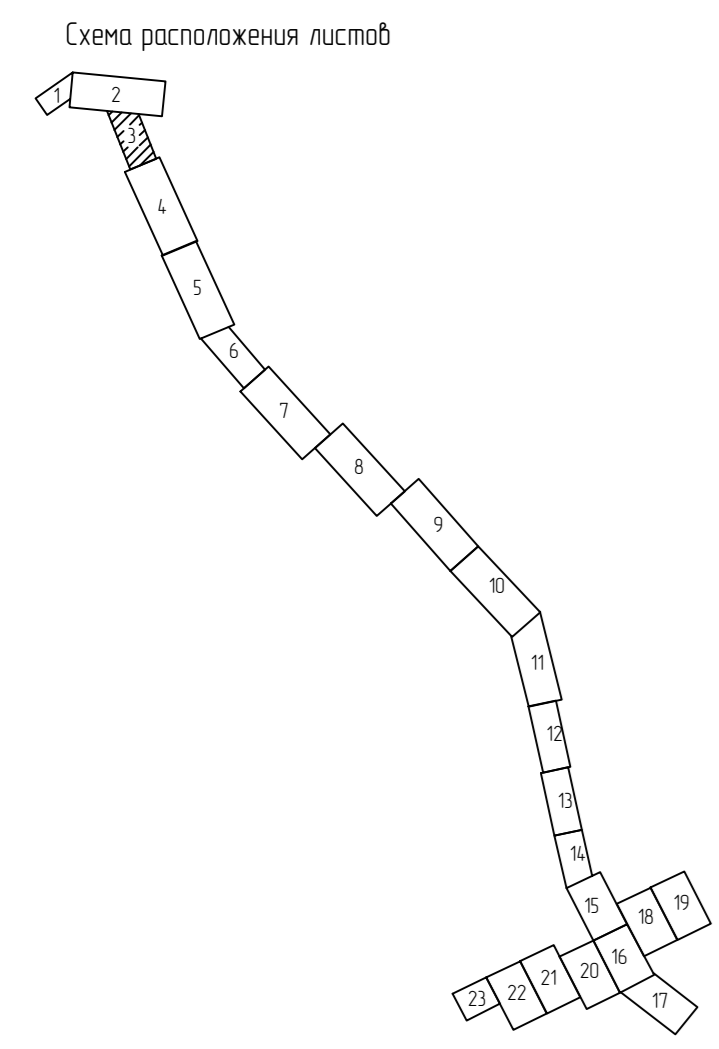
Линия съезда с листа № 2



- Числовые обозначения**
- красные линии, утвержденные в составе проекта планировки территории
 - линии отступа от красных линий в целях определения места допустимого размещения зданий, строений, сооружений
 - полоса отвода автомобильной дороги Р-242 Пермь-Екатеринбург
 - граница временной полосы отвода на период строительства автомобильной дороги
 - границы застроенных земельных участков, в том числе: границы земельных участков, на которых расположены линейные объекты с указанием кадастровых номеров
 - границы формируемых земельных участков, планируемых для предоставления физическим и юридическим лицам для строительства
 - границы земельных участков, предельно допустимых для размещения объектов капитального строительства федерального значения
 - границы территорий объектов культурного наследия
- Границы зон с особыми условиями использования территории:**
- границы придорожной полосы проектируемой автомобильной дороги
 - граница охранной зоны линии электропередачи ТД кВ
 - граница охранной зоны линии электропередачи 6-10 кВ
 - граница охранной зоны линии электропередачи до 1 кВ
 - граница охранной зоны водопровода
 - граница охранной зоны кабеля связи
 - граница охранной зоны газопровода
 - граница охранной зоны АЭС
 - граница водозащитной зоны
 - граница зон действия публичных сервитютов
- Примечание:**
- границы территорий объектов культурного наследия в проекте отсутствуют
- Категории земель:**
- земли сельскохозяйственного назначения
 - земли лесного фонда
 - земли промышленности, энергетики, транспорта, связи, радиосвязи, телевидения, информатики, земли для обеспечения космической деятельности, земли обороны, безопасности и земли иного специального назначения
 - земли населенных пунктов
 - категория не установлена

- Примечания:**
- 1 Система координат местная
 - 2 Система высот Балтийская, 1977г.
 - 3 Сечение рельефа горизонтальными через 0,5 м

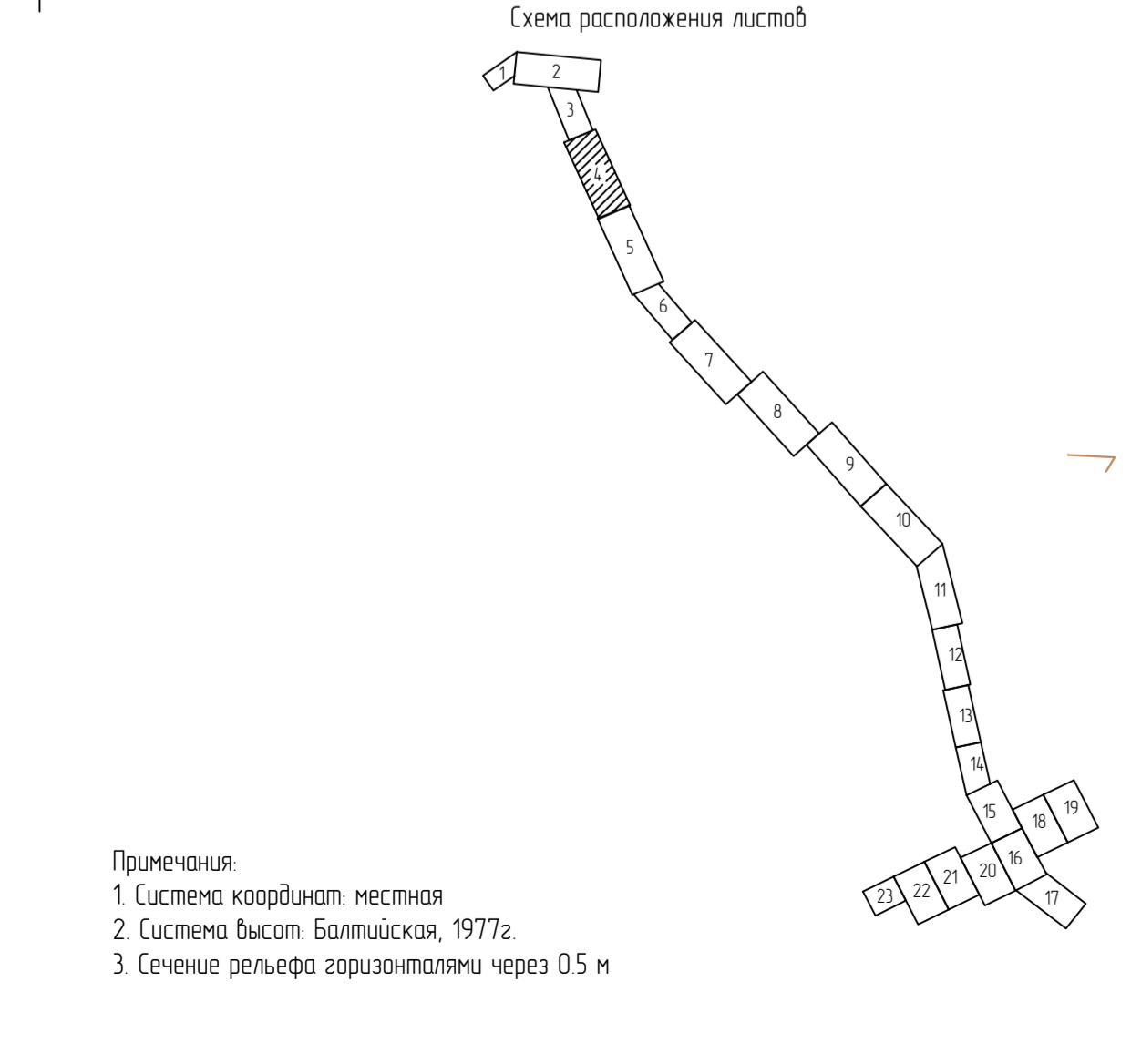
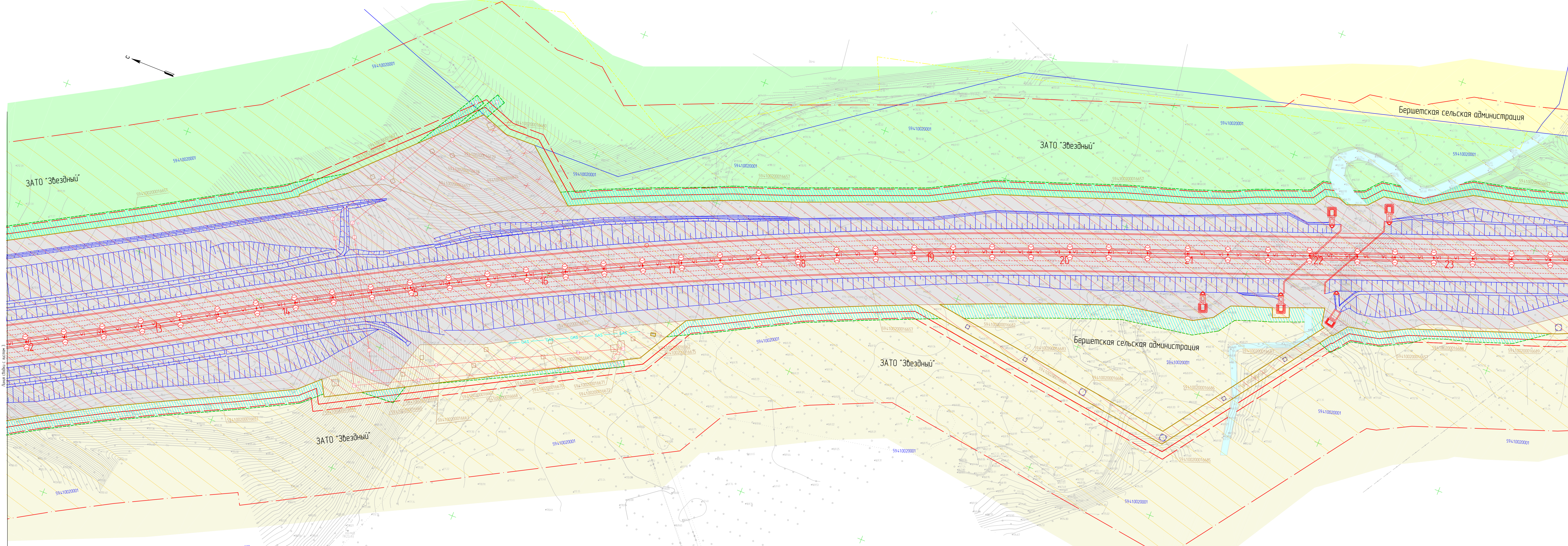
20% / 1/9-РД-ПМ1					
Реконструкция автомобильной дороги Р-242 Пермь - Екатеринбург на участке с границей Свердловской области (участок км 33+4.15 - км 47+400 в Пермском крае)					
Имя	Коллеги	Лист	№ Док	Подп.	Дата
Разработчик	Петренко	11/11			11.11
Проверен	Лыбавская	11/11			11.11
ИП	Кучин	11/11			11.11
Проект нежизненной территории			Статус	Лист	Листов
			РД	2	
Чертеж нежизненной территории, М 1:1000			ИНСТРОЙПРОЕКТ		



- Условные обозначения**
- красные линии, утвержденные в составе проекта планировки территории
 - линии отступа от краевых линий в целях определения места допустимого размещения зданий, сооружений, сооружений
 - полоса отвода автомобильной дороги Ф-242 Пермь-Екатеринбург
 - граница временной полосы отвода на период строительства автомобильной дороги
 - границы застроенных земельных участков, в том числе границы земельных участков, на которых расположены линейные объекты с указанием кадастровых номеров
 - границы формируемых земельных участков, планируемых для предоставления физическим и юридическим лицам для строительства
 - границы земельных участков, предназначенных для размещения объектов капитального строительства федерального значения
 - границы территории объектов культурного наследия
- Границы зон с особыми условиями использования территории:**
- граница придорожной полосы проектируемой автомобильной дороги
 - граница охранной зоны линий электропередач 110 кВ
 - граница охранной зоны линий электропередач 6-10 кВ
 - граница охранной зоны линий электропередач до 1 кВ
 - граница охранной зоны водопровода
 - граница охранной зоны кабеля связи
 - граница охранной зоны газопровода
 - граница охранной зоны АЭС
 - граница водоохранной зоны
 - граница зон действия публичных сервитютов
- Категории земель:**
- земли сельскохозяйственного назначения
 - земли лесного фонда
 - земли промышленности, энергетики, транспорта, связи, радиосвязи, телевидения, информатики, земли для обеспечения космической деятельности, земли обороны, безопасности и земли иного специального назначения
 - земли населенных пунктов
 - категория не установлена
- Примечание:**
- границы территории объектов культурного наследия в проекте отсутствуют
- Условные обозначения (продолжение):**
- проектируемые опоры линии электропередач
 - проектируемое переустройство кабельных линий связи
 - переустроенная кабельная линия 0,4 кВ
 - переустроенная кабельная линия 0,4 кВ в трубе
 - демонтаж существующих коммуникаций
 - проектируемое наружное освещение
 - проектируемое строительство водопропускных труб
 - проектируемые водоотводные лотки
 - аткасы проектируемой автомобильной дороги
 - пересечения и примыкания автомобильной дороги общего пользования федерального значения с фрагментами дорогими и элементами улично-дорожной сети
 - горизонталы
 - существующая кабельная линия связи
 - существующая линия электропередач
 - существующий газопровод
 - существующий водопровод
 - границы угодий
 - границы муниципальных образований
 - кадастровый номер земельного участка
 - границы земельных участков, сведения о которых содержатся в ГКН
 - границы кадастрового квартала
 - кадастровый номер кадастрового квартала
 - километровый знак

Примечания:
 1 Система координат местная
 2 Система высот Балтийская, 1977г.
 3 Сечение рельефа горизонталями через 0,5 м

2014/119-РД-ПМТ					
Реконструкция автомобильной дороги ФР 242 Пермь - Екатеринбург на участке 2. Пермь - граница Свердловской области участок км 33-475 - км 47-400 в Пермском крае					
Изм.	Кол.уч.	Лист	№ док.	Подп.	Дата
Разработ	Непрякина	11	11/14		11/14
Проверил	Лыбковский	11	11/14		11/14
ГИП	Кучумов	11	11/14		11/14
Проект межевания территории					
Статья			Лист	Листов	
РД			3		
Чертеж межевания территории, М 1:1000					
ИНСТРОЙПРОЕКТ					



Примечания
 1 Система координат местная
 2 Система высот Балтийская, 1977г.
 3 Сечение рельефа горизонтальными через 0,5 м

Условные обозначения

- красные линии, утвержденные в составе проекта планировки территории
- линии отступа от красных линий в целях определения мест допустимого размещения зданий, строений, сооружений
- полоса отвода автомобильной дороги № 242 Пермь - Екатеринбург
- границы временной полосы отвода на период строительства автомобильной дороги
- границы застроенных земельных участков, в том числе границы земельных участков, на которых расположены линейные объекты с указанием кадастровых номеров
- границы формируемых земельных участков, планируемых для предоставления физическим и юридическим лицам для строительства
- границы земельных участков, предоставленных для размещения объектов капитального строительства федеральной значимости
- границы территории объектов культурного наследия

Границы зон с особыми условиями использования территории:

- граница придорожной полосы проектируемой автомобильной дороги
- граница охранной зоны линии электропередачи 110 кВ
- граница охранной зоны линии электропередачи 6-10 кВ
- граница охранной зоны линии электропередачи до 1 кВ
- граница охранной зоны водопровода
- граница охранной зоны кабеля связи
- граница охранной зоны газопровода
- граница охранной зоны АЭС
- граница зон действия публичных сервитютов

Условные обозначения (продолжение):

- проектные опоры линии электропередачи
- проектное устройство кабельных линий связи
- проектное устройство линии электропередачи
- перегородочная кабельная линия 0,4 кВ
- перегородочная кабельная линия 0,4 кВ в трубе
- ветках существующих коммуникаций
- проектное наружное освещение
- проектное строительство водопроводных труб
- проектные водосточные лотки
- откосы проектируемой автомобильной дороги
- пересечения и примыкания автомобильной дороги общего пользования федерального значения с дорогами дорогами и элементами улично-дорожной сети
- эстакады
- существующая кабельная линия связи
- существующая линия электропередачи
- существующий газопровод
- существующий водопровод
- границы участков
- граница муниципальных образований
- кадастровый номер земельного участка
- границы земельных участков, сведения о которых содержится в ГИИ
- границы кадастрового квартала
- кадастровый номер кадастрового квартала
- плотность
- 1:20
- 1:20/24
- километровый знак

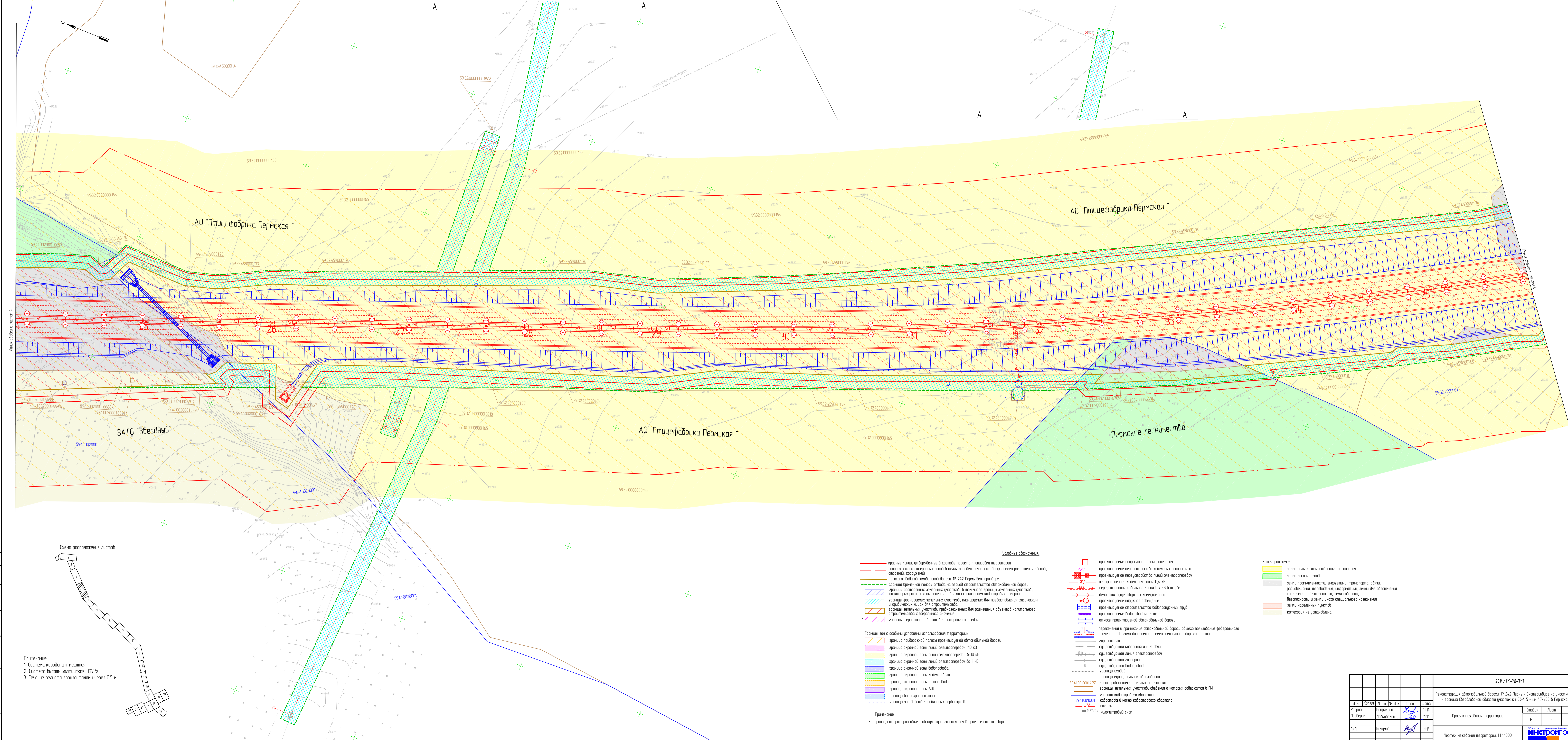
Категории земель:

- земли сельскохозяйственного назначения
- земли лесного фонда
- земли промышленности, энергетики, транспорта, связи, радиосвязи, телевидения, информатики, земли для обеспечения космической деятельности, земли обороны, безопасности и земли иного специального назначения
- земли населенных пунктов
- категория не установлена

Таблица:

Изм.	Колонт.	Лист	№ док.	Подп.	Дата
Разработ	Петренко	Лист	№ док.	Подп.	Дата
Проверил	Лобовский	Лист	№ док.	Подп.	Дата
ГИП	Кучеряв	Лист	№ док.	Подп.	Дата

2014/119-РД-ПМТ
 Реконструкция автомобильной дороги № 242 Пермь - Екатеринбург на участке з. Пермь - граница Свердловской области (участок км 33+415 - км 47+400) в Пермском крае
 Проект застройки территории
 Чертеж застройки территории, М 1:1000
 ИНСТРОЙПРОЕКТ
 Формат: А2X3

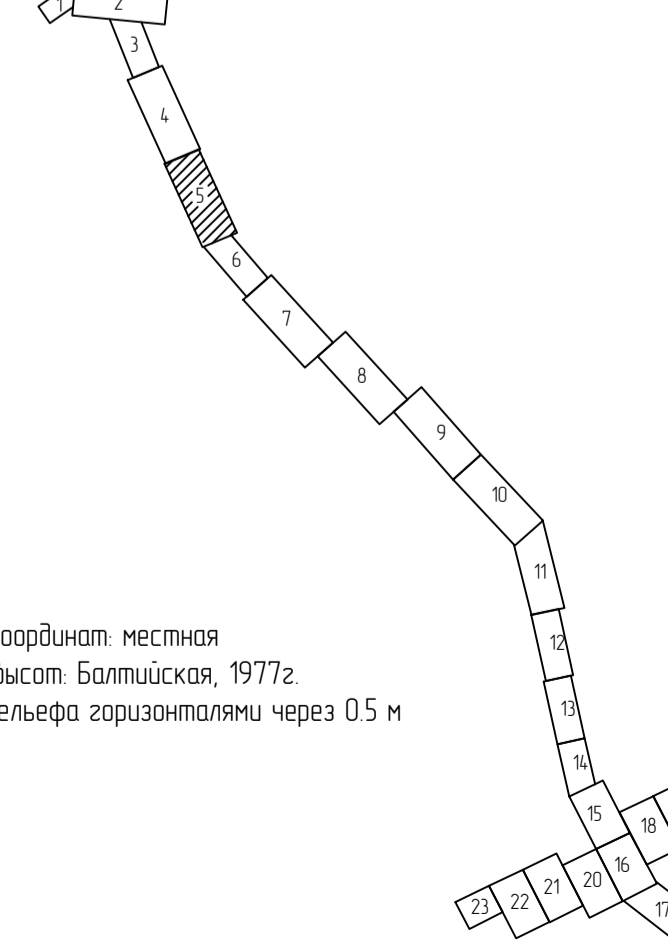


Листы в сборе, в системе 4

Листы в сборе, в системе 4

36

Схема расположения листов



Примечания
 1 Система координат местная
 2 Система высот Балтийская, 1977г
 3 Сечение рельефа горизонталями через 0,5 м

- Условные обозначения**
- красные линии, утверждённые в составе проекта планировки территории
 - линии отступа от красных линий в целях определения места допустимого размещения здания, строения, сооружения
 - полоса отвода автомобильной дороги № 242 Пермь - Екатеринбург
 - границы временной полосы отвода на период строительства автомобильной дороги
 - границы застроенных земельных участков, в том числе границы земельных участков, на которых расположены линейные объекты с указанием кадастровых номеров
 - границы федеральных земельных участков, площадок для предоставления физическим и юридическим лицам для строительства
 - границы земельных участков, предназначенных для размещения объектов капитального строительства федерального значения
 - границы территорий объектов культурного наследия
- Границы зон с особыми условиями использования территории:**
- граница придорожной полосы проектируемой автомобильной дороги
 - граница охранной зоны линий электропередач 110 кВ
 - граница охранной зоны линий электропередач 6-10 кВ
 - граница охранной зоны линий электропередач до 1 кВ
 - граница охранной зоны водопровода
 - граница охранной зоны кабеля связи
 - граница охранной зоны газопровода
 - граница охранной зоны АЭС
 - граница водоохранной зоны
 - граница зон действия публичного сервитута

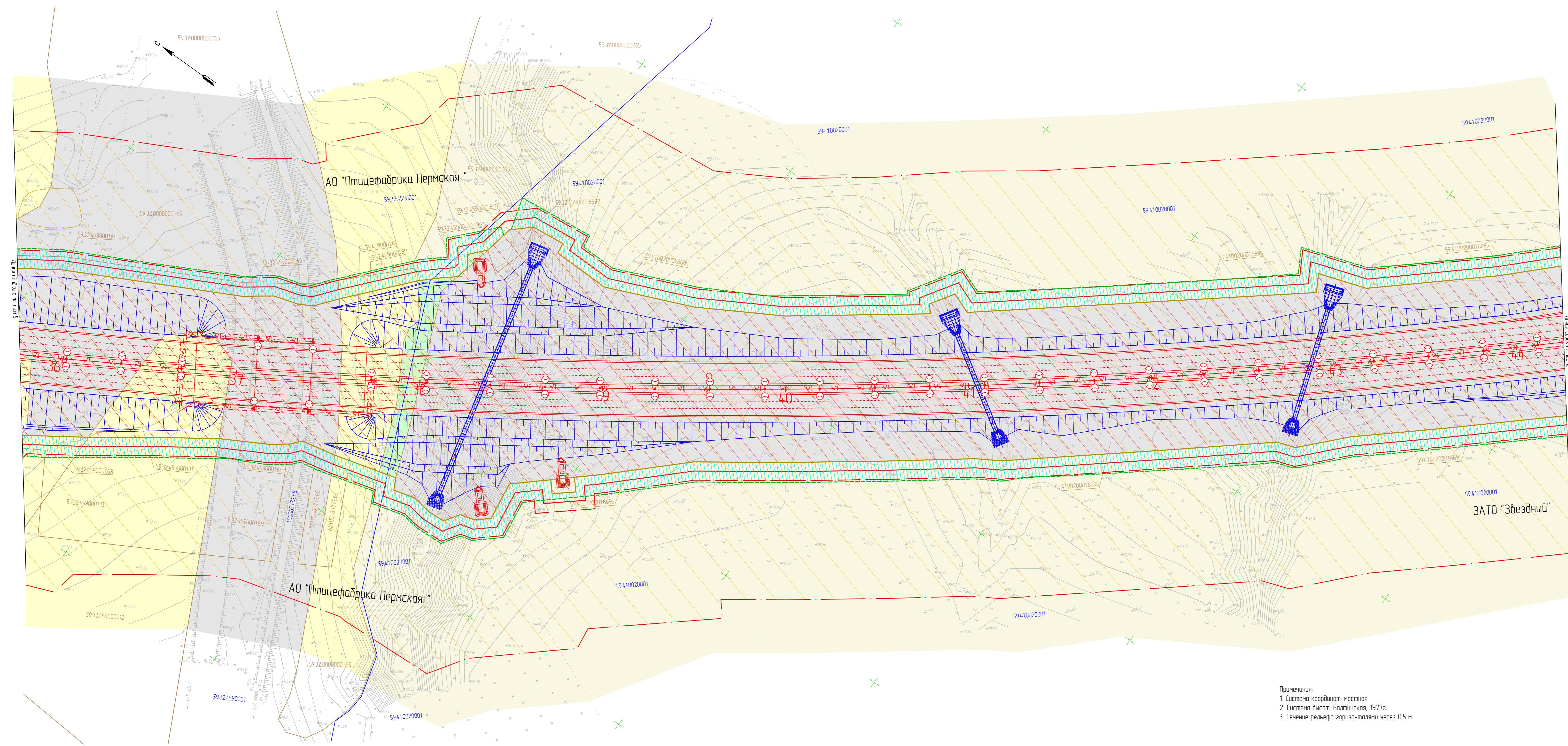
- проектируемые опоры линии электропередач
- проектируемое перекрестное устройство кабельных линий связи
- полоса отвода автомобильной дороги № 242 Пермь - Екатеринбург
- перекрестная кабельная линия 0,4 кВ в трубе
- демонтируемые существующие коммуникации
- проектируемое наружное освещение
- проектируемое строительство выхлопных труб
- проектируемые водосточные линии
- откосы проектируемой автомобильной дороги
- пересечения и примыкания автомобильной дороги общего пользования федерального значения с другими дорогами и элементами улично-дорожной сети
- горизонталь
- существующая кабельная линия связи
- существующая линия электропередач
- существующий газопровод
- существующий водопровод
- границы урбанизации
- граница муниципальных образований
- кадастровый номер земельного участка
- границы охранной зоны АЭС
- граница водоохранной зоны
- кадастровый номер кадастрового квартала
- плиты
- 1:500/2%
- километровый знак

- Категории земель**
- земли сельскохозяйственного назначения
 - земли лесного фонда
 - земли промышленности, энергетики, транспорта, связи, радиотехники, телевидения, информатики, земли для обеспечения космической деятельности, земли обороны, безопасности и земли иного специального назначения
 - земли населенных пунктов
 - категория не установлена

Примечание:
 - границы территорий объектов культурного наследия в проекте опущены

2016/119-РД-ПМ1					
Изм.	Кол-во	Лист	№ Док.	Подп.	Дата
Разработ	Исходные				11.16
Проектиров	Львовская				11.16
ГИП	Кучин				11.16

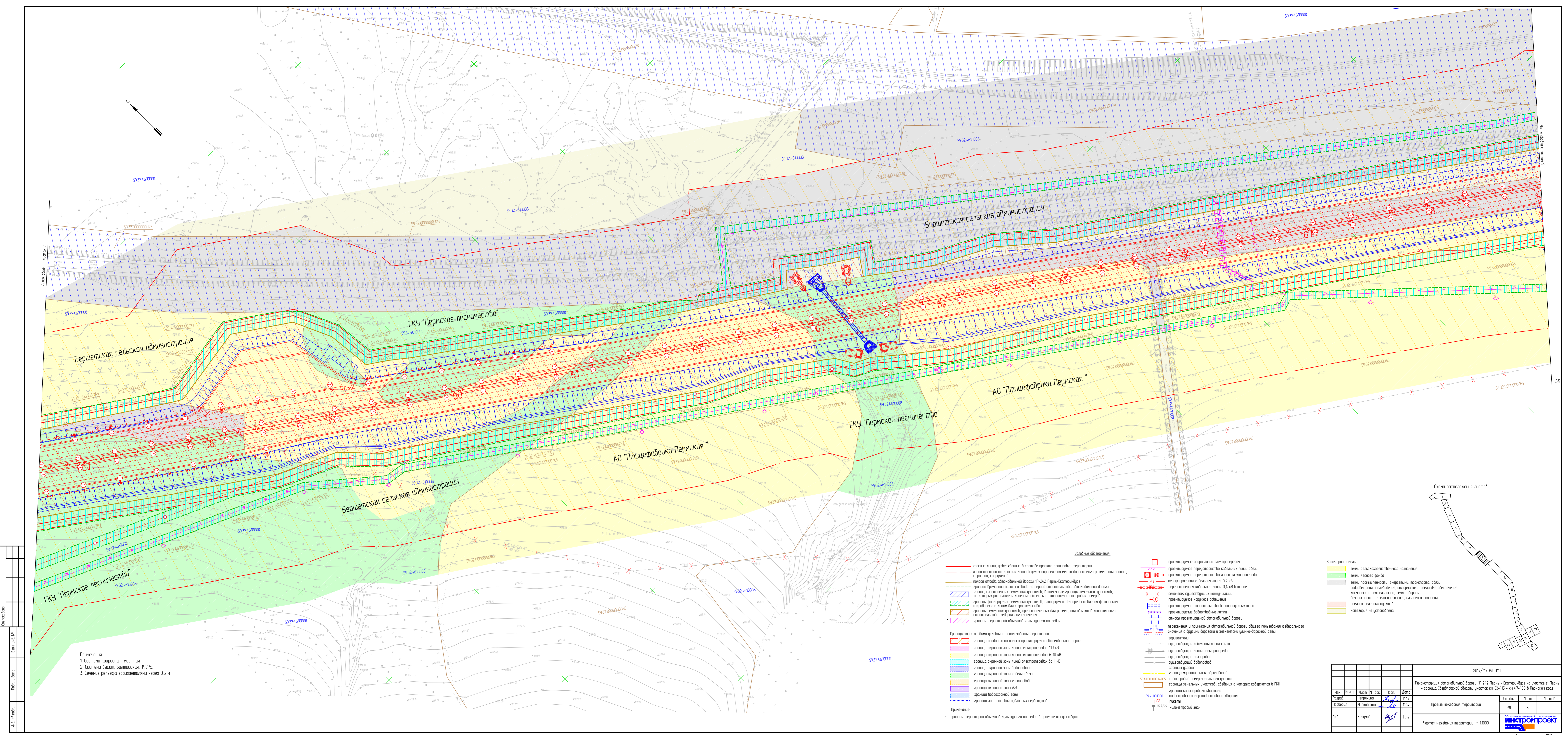
Реконструкция автомобильной дороги № 242 Пермь - Екатеринбург на участке с. Пермь - граница Свердловской области (участок кв. 334-15 - кв. 474-00 в Пермском крае)			Статус	Лист	Листов
Проект нежизненной территории			РД	5	
Чертеж нежизненной территории, М 1:2000					



- Условные обозначения:**
- красные линии, утвержденные в составе проекта планировки территории
 - линии отступа от красных линий в целях определения места допустимого размещения зданий, строений, сооружений
 - плоская отбивка автомобильной дороги ПР-242 Пермь-Екатеринбург
 - границы временной полосы отвода на период строительства автомобильной дороги
 - границы застроенных земельных участков, в том числе границы земельных участков, на которых расположены линейные объекты с указанием кадастровых номеров
 - границы формируемых земельных участков, планируемых для предоставления физическим и юридическим лицам для строительства
 - границы земельных участков, предназначенных для размещения объектов капитального строительства федерального значения
 - границы территории объектов культурного наследия
- Границы зон с особыми условиями использования территории:**
- граница придорожной полосы проектируемой автомобильной дороги
 - граница охранной зоны линий электропередач 110 кВ
 - граница охранной зоны линий электропередач 6-10 кВ
 - граница охранной зоны линий электропередач до 1 кВ
 - граница охранной зоны водопровода
 - граница охранной зоны кабеля связи
 - граница охранной зоны газопровода
 - граница охранной зоны АЭС
 - граница водоохранной зоны
 - границы зон действия публичных сервитутов
- Категории земель:**
- земли сельскохозяйственного назначения
 - земли лесного фонда
 - земли промышленности, энергетики, транспорта, связи, радиосвязи, телевидения, информатики, земли для обеспечения космической деятельности, земли обороны, безопасности и земли иного специального назначения
 - земли населенных пунктов
 - категория не установлена
- Примечание:**
- границы территории объектов культурного наследия в проекте отсутствуют
- Схема расположения листов:**
-

Примечания:
 1. Система координат: местная
 2. Система высот: Балтийская, 1977г.
 3. Сечение рельефа горизонталями через 0,5 м

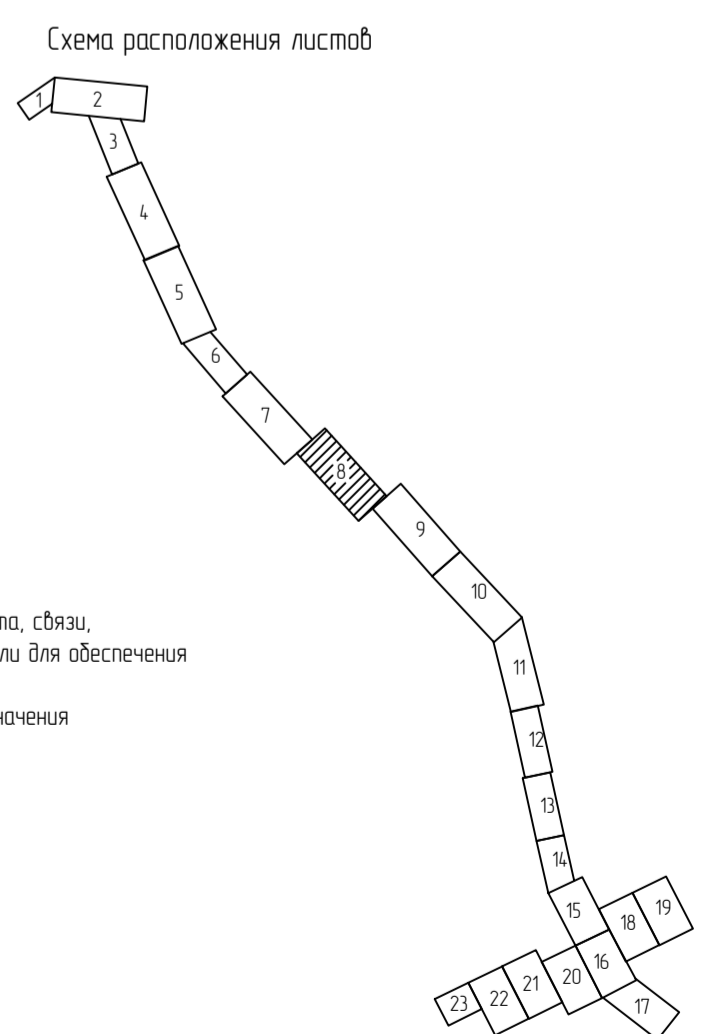
					2014/119-РД-ПМТ				
					Реконструкция автомобильной дороги ПР-242 Пермь - Екатеринбург на участке 2. Пермь - граница Свердловской области участок км 33-475 - км 47-400 в Пермском крае				
Изм.	Колуч.	Лист	№ док.	Подп.	Дата	Проект межевания территории	Статус	Лист	Листов
Разработ	Непрякина	№ 1	11.14				РД	6	
Проверил	Лысковский	№ 1	11.14						
ГИП	Кучунов	№ 1	11.14			Чертеж межевания территории, М 1:1000			



Примечания
 1 Система координат местная
 2 Система высот Балтийская, 1977г
 3 Сечение рельефа горизонталями через 0,5 м

- Условные обозначения**
- красные линии, утверждённые в составе проекта планировки территории
 - линии отступов от красных линий в целях определения места допустимого размещения зданий, строений, сооружений
 - полоса отвода автомобильной дороги
 - граница временной полосы отвода на период строительства автомобильной дороги
 - границы застроенных земельных участков, в том числе границы земельных участков, на которых расположены линейные объекты с указанием кадастровых номеров
 - границы функциональных земельных участков, планируемых для предоставления физических и юридических лицам для строительства
 - границы земельных участков, предназначенных для размещения объектов капитального строительства федерального значения
 - границы территории объектов культурного наследия
 - границы зон с особыми условиями использования территории:
 - граница придорожной полосы проектируемой автомобильной дороги
 - граница охранной зоны линии электропередачи 110 кВ
 - граница охранной зоны линии электропередачи 6-10 кВ
 - граница охранной зоны линии электропередачи до 1 кВ
 - граница охранной зоны водоразбора
 - граница охранной зоны водопользования
 - граница охранной зоны газопровода
 - граница охранной зоны кабеля связи
 - граница охранной зоны газоразбора
 - граница охранной зоны АЭС
 - граница водозащитной зоны
 - граница зон действия публичных сервитутов
 - проектируемые опоры линии электропередачи
 - проектируемое переустройство кабельных линий связи
 - проектируемое переустройство линии электропередачи
 - перестроенная кабельная линия 0,4 кВ в трубе
 - демонтируемая существующая коммуникация
 - проектируемая наружная кабельная линия
 - проектируемые воздушные линии
 - опоры проектируемой автомобильной дороги
 - пересечения и примыкания автомобильной дороги общего пользования федерального значения с дорогами и элементами улично-дорожной сети
 - горизонталь
 - существующая кабельная линия связи
 - существующая линия электропередачи
 - существующий газопровод
 - существующий водоразбор
 - границы земель
 - граница муниципальных образований
 - кадастровый номер земельного участка
 - границы земельных участков, сведения о которых содержатся в ГИИ
 - границы кадастровых кварталов
 - кадастровый номер кадастрового квартала
 - плиты
 - 1:27,75
 - километровый знак

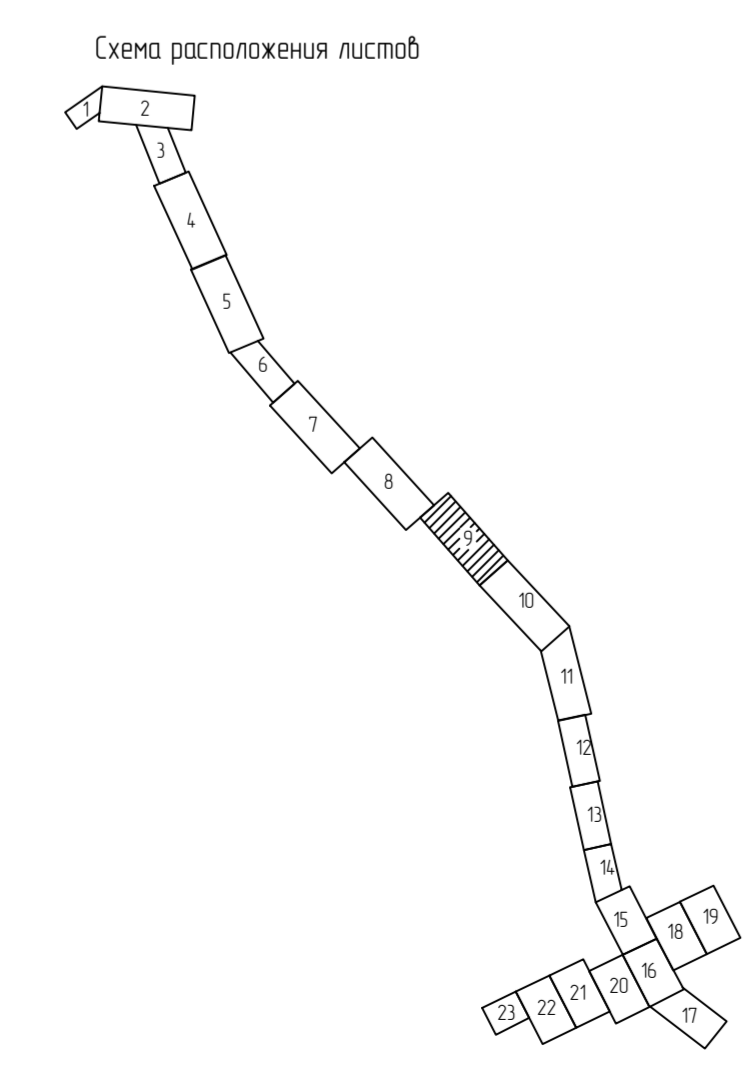
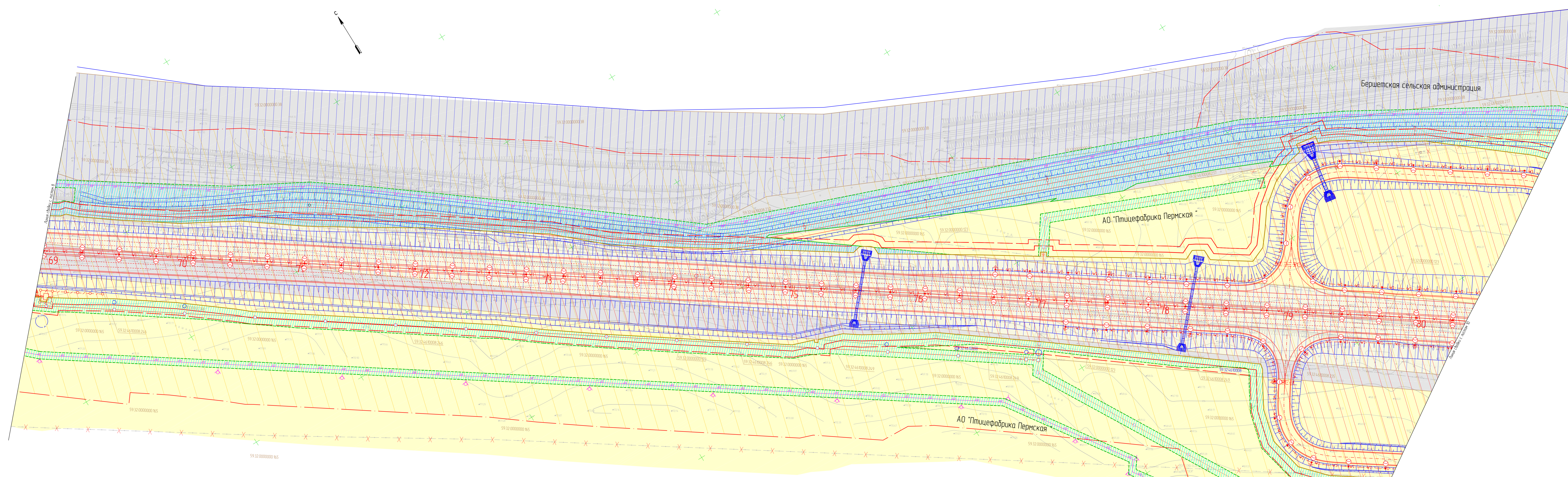
- Категории земель**
- земли сельскохозяйственного назначения
 - земли лесного фонда
 - земли промышленности, энергетики, транспорта, связи, радиосвязи, телевидения, информатики, земли для обеспечения космической деятельности, земли обороны, безопасности и земли иного специального назначения
 - земли населенных пунктов
 - категория не установлена



2014/119-РД-ПМТ				
Изм.	Копия	Лист № док.	Возн.	Дата
Разработ	Исчеркина	1/24	11.11	
Проверил	Лобовский	2/24	11.11	
ГИП	Кучуров	1/24	11.11	

Реконструкция автомобильной дороги П-242 Пермь - Екатеринбург на участке з. Пермь - граница Свердловской области (участок км 33+415 - км 47+400 в Пермском крае)		Страна	Лист	Листов
Проект	назначение территории	РД	В	
Чертеж: назначение территории, М 1:1000				

Содержание
 Лист № 7
 Всего листов 19



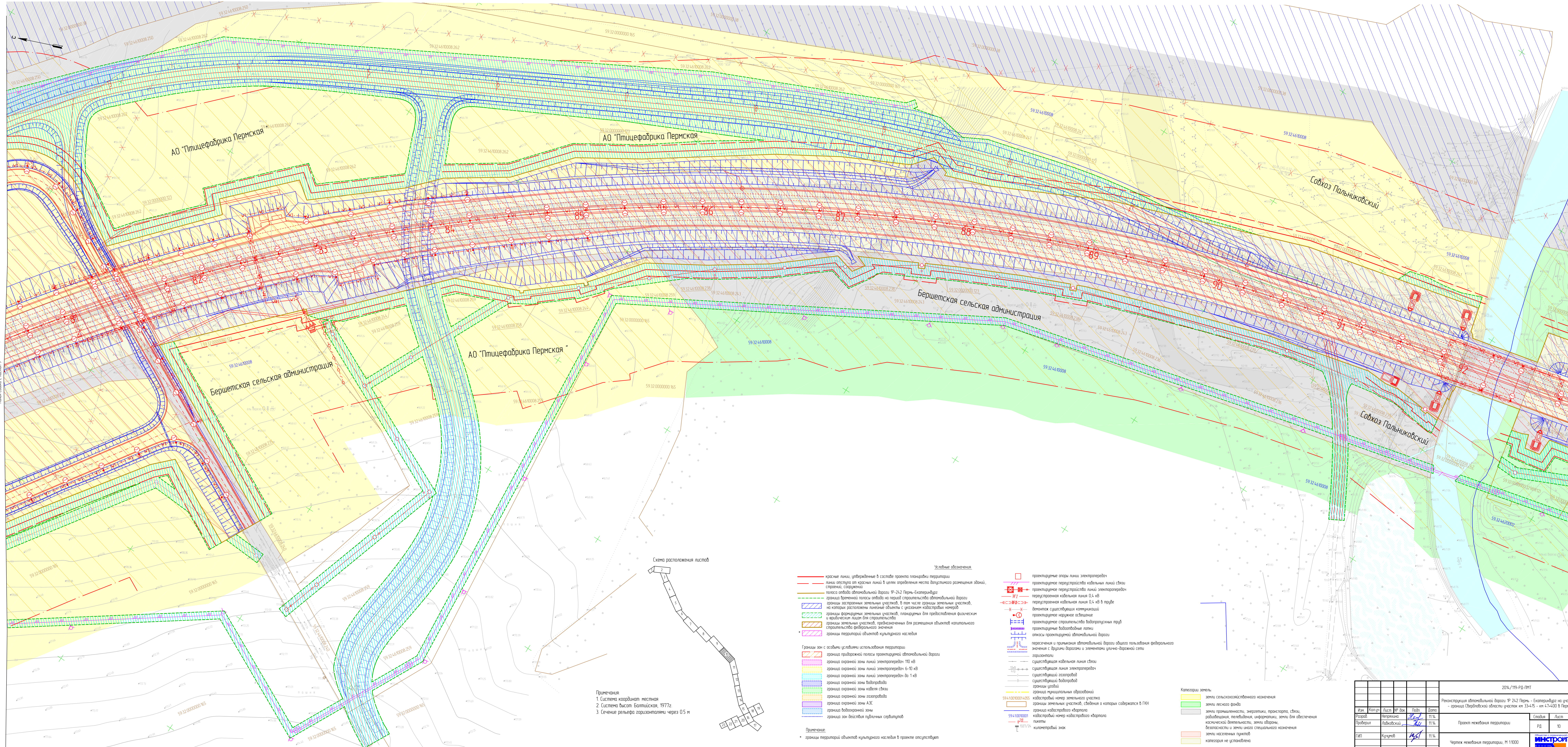
- Ключевые обозначения**
- красные линии, утверждение в составе проекта планировки территории
 - линии оплота от красных линий в целях определения места допустимого размещения зданий, строений, сооружений
 - полоса отвода автомобильной дороги № 242 Пермь-Екатеринбург
 - граница временной полосы отвода на период строительства автомобильной дороги
 - границы заповедных земельных участков, в том числе границы земельных участков, на которых расположены линейные объекты с указанием кадастровых номеров
 - границы формальных земельных участков, планируемых для предоставления физическим и юридическим лицам для строительства
 - границы земельных участков, предназначенных для размещения объектов капитального строительства федерального значения
 - границы территории объектов культурного наследия
- Границы зон с особыми условиями использования территории:**
- граница придорожной полосы проектируемой автомобильной дороги
 - граница охранной зоны линий электропередач 110 кВ
 - граница охранной зоны линий электропередач 6-10 кВ
 - граница охранной зоны линий электропередач до 1 кВ
 - граница охранной зоны водоразбора
 - граница охранной зоны водоема связи
 - граница охранной зоны газоразбора
 - граница охранной зоны АЭС
 - граница водозащитной зоны
 - граница зон действия публичных сервитютов
- Примечание:**
- границы территории объектов культурного наследия в проекте отсутствуют

- Символы объектов**
- — проектируемые опоры линий электропередач
 - — проектируемые перекрестки кабельных линий связи
 - — проектируемые перекрестки линий электропередач
 - — — переуровненная кабельная линия 0,4 кВ
 - — — переуровненная кабельная линия 0,4 кВ в трубе
 - — — вентканал существующих коммуникаций
 - — — проектируемые наружные освещение
 - — — проектируемые строительство водоразборных пунктов
 - — — проектируемые водозаборные точки
 - — — опоры проектируемой автомобильной дороги
 - — — пересечения и примыкания автомобильной дороги общего пользования федерального значения с другими дорогами и элементами улично-дорожной сети
 - — — горизонталь
 - — — существующая кабельная линия связи
 - — — существующая линия электропередач
 - — — существующий газопровод
 - — — существующий водоразбор
 - — — границы угодий
 - — — границы муниципальных образований
 - — — кадастровый номер земельного участка
 - — — границы земельных участков, сведения о которых содержатся в ГИС
 - — — кадастровый номер кадастрового квартала
 - — — пикеты
 - — — километровой знак

- Категории земель**
- земли сельскохозяйственного назначения
 - земли лесного фонда
 - земли промышленности, энергетики, транспорта, связи, радиосвязи, телевидения, информатики, земли для обеспечения космической деятельности, земли обороны, безопасности и земли иного специального назначения
 - земли населенных пунктов
 - категории не определены

- Примечания**
- 1 Система координат местная
 - 2 Система Высот Балтийская, 1977г.
 - 3 Чтение рельефа горизонталями через 0,5 м

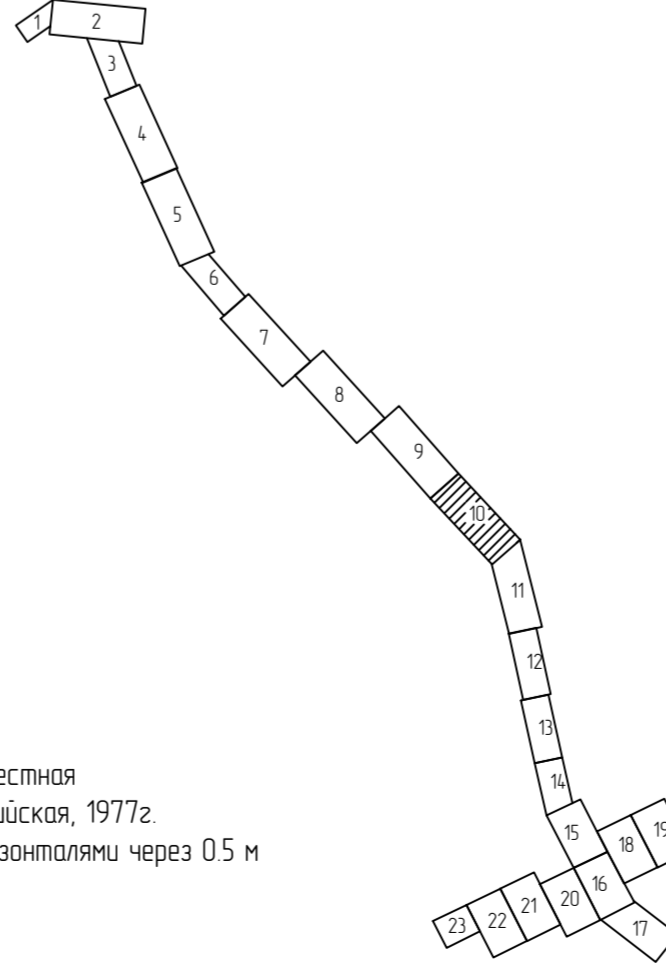
2014/119-РА-ПМТ					
Имя	Кол. чл.	Лист	№ док.	Полн.	Дата
Разработ	Ильина	№ 1	11.14		
Проектиров	Лобовский	№ 2	11.14		
ГИП	Кучуров	№ 3	11.14		
Реконструкция автомобильной дороги № 242 Пермь - Екатеринбург на участке с Переч. - граница Свердловской области участок км 33+45 - км 47+000 в Пермском крае					
Проект межевания территории					
Чтение рельефа горизонталями, М 1:1000					
Этап	Лист	Листов			
РД	9	Листов			
Инструментальное землеустройство					
Исполнитель					



Листовой № 9

Листовой № 10

Схема расположения листов



- Примечания
- 1 Система координат местная
 - 2 Система высот: Балтийская, 1977г.
 - 3 Сечение рельефа горизонталями через 0,5 м

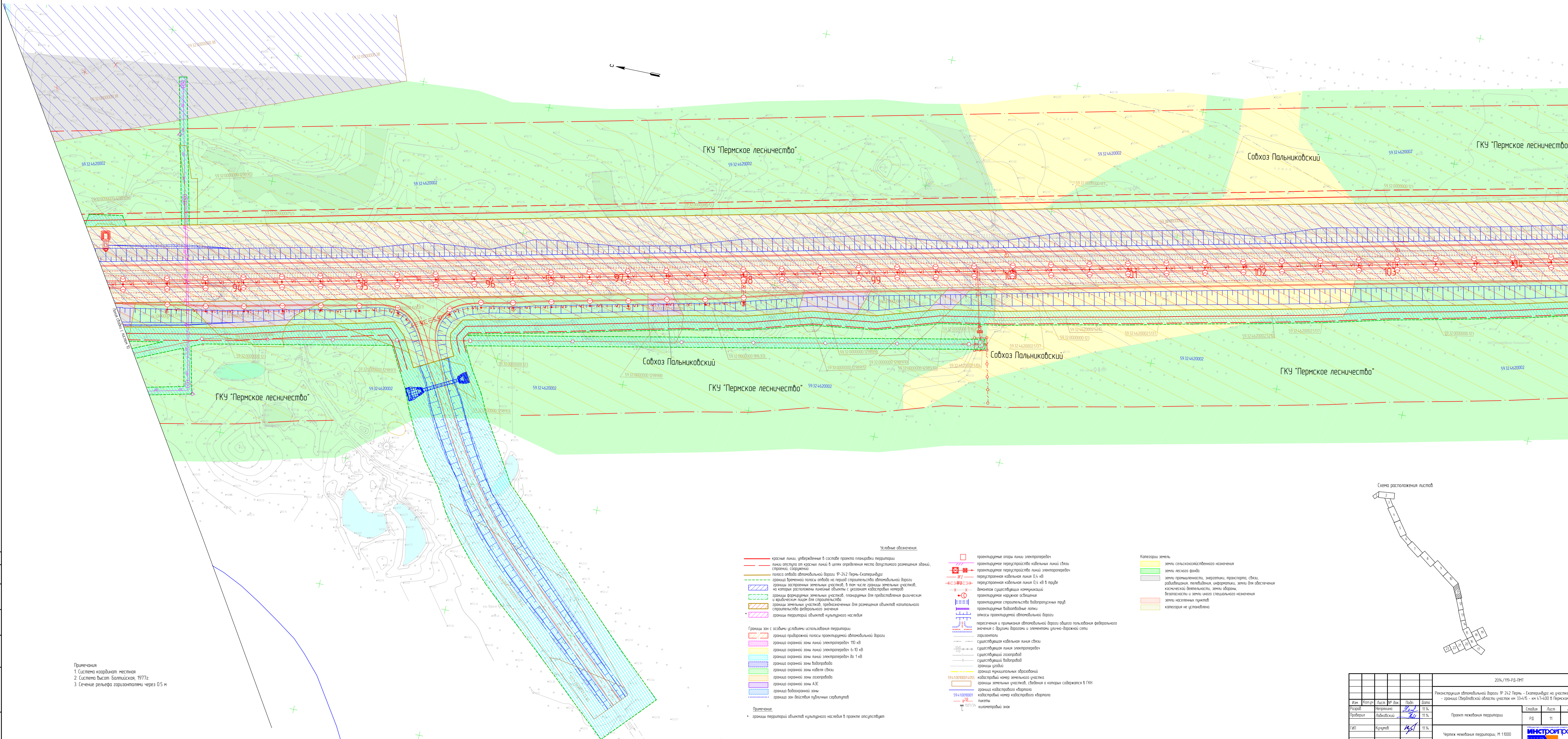
- Условные обозначения**
- красные линии, утверждённые в составе проекта планировки территории
 - линии отступа от красных линий в целях определения места допустимого размещения зданий, строений, сооружений
 - линии отступа от автомобильной дороги IP-242 Пермь - Екатеринбург
 - граница придорожной полосы проектируемой автомобильной дороги
 - границы застроенных земельных участков, в том числе границы земельных участков, на которых расположены линейные объекты с указанием кадастровых номеров
 - границы федеральных земельных участков, планировки для предоставления физическим и юридическим лицам для строительства
 - границы земельных участков, предназначенных для размещения объектов капитального строительства федерального значения
 - границы территории объектов культурного наследия
- Границы зон с особыми условиями использования территории
- граница придорожной полосы проектируемой автомобильной дороги
 - граница охранной зоны линий электропередач 110 кВ
 - граница охранной зоны линий электропередач 6-10 кВ
 - граница охранной зоны линий электропередач до 1 кВ
 - граница охранной зоны водопровода
 - граница охранной зоны кабеля связи
 - граница охранной зоны газопровода
 - граница охранной зоны водопровода
 - граница охранной зоны газопровода
 - граница охранной зоны АЭС
 - граница водозащитной зоны
 - граница зон действия государственных сертификатов

- проектируемые опоры электропередач
- проектируемое перекрестное устройство кабельных линий связи
- проектируемое перекрестное устройство линий электропередач
- перекрестная кабельная линия 0,4 кВ
- перекрестная кабельная линия 0,4 кВ в трубе
- демонты существующих коммуникаций
- проектируемое наружное освещение
- проектируемое строительство водопроводных труб
- проектируемые водопроводные линии
- линии проектируемой автомобильной дороги
- горизонталы
- существующая кабельная линия связи
- существующая линия электропередач
- существующий газопровод
- существующий водопровод
- существующий кабель связи
- граница муниципальной собственности
- кадастровый номер земельного участка
- границы земельных участков, сведения о которых содержится в ГИИ
- границы охранной зоны АЭС
- граница водозащитной зоны
- граница зон действия государственных сертификатов
- километровый знак

Категории земель

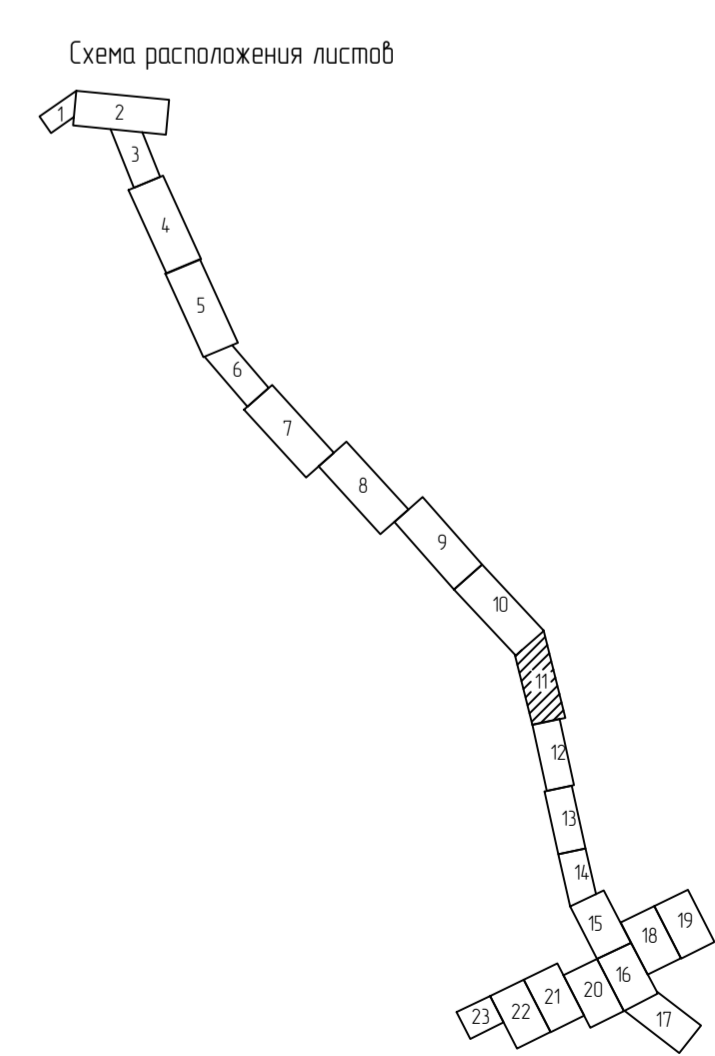
Земли сельскохозяйственного назначения	Земли населенных пунктов
Земли лесного фонда	Категория не установлена
Земли промышленности, энергетики, транспорта, связи, радиосвязи, телевидения, информатики, земли для обеспечения космической деятельности, земли обороны, безопасности и земли иного специального назначения	

2014/119-РД-ПМТ					
Реконструкция автомобильной дороги IP-242 Пермь - Екатеринбург на участке с Пермь - граница Свердловской области участок км 33+415 - км 47+400 в Пермском крае					
Изм.	Копия	Лист	№ док.	Подп.	Дата
Работ	Пермская	10	10	11.11.14	
Проверил	Лобовиков	10	10	11.11.14	
ГИП	Кучеряв	10	10	11.11.14	
Проект планировки территории					
Чертеж планировки территории, М 1:1000					
Информационный лист					
Формат А2x3					

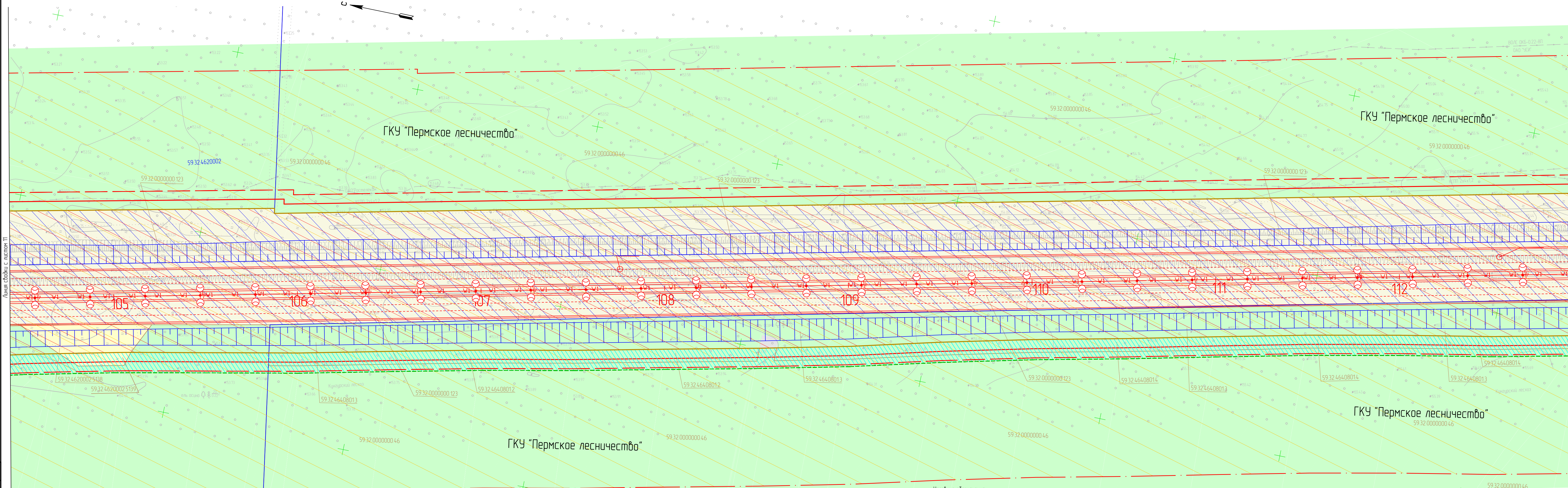


Примечания:
 1 Система координат местная
 2 Система высот Балтийская, 1977г.
 3 Сечение рельефа горизонталями через 0,5 м

- Условные обозначения**
- красные линии, утверждённые в составе проекта планировки территории
 - линии отступа от красных линий в целях определения места допустимого размещения зданий, строений, сооружений
 - полоса отвода автомобильной дороги Р-242 Пермь-Сканинбург
 - зона временной полосы отвода на период строительства автомобильной дороги
 - границы застройки земельных участков, в том числе: границы земельных участков, на которых расположены линейные объекты с указанием кадастровых номеров
 - границы формируемых земельных участков, планируемых для предоставления физическим и юридическим лицам для строительства
 - границы земельных участков, предназначенных для размещения объектов капитального строительства федерального значения
 - границы территории объектов культурного наследия
- Границы зон с особыми условиями использования территории:**
- зона градостроительной полосы проектной автомобильной дороги
 - зона охранный зоны линии электропередачи 110 кВ
 - зона охранный зоны линии электропередачи 6-10 кВ
 - зона охранный зоны линии электропередачи до 1 кВ
 - зона охранный зоны водопровода
 - зона охранный зоны кабеля связи
 - зона охранный зоны газопровода
 - зона охранный зоны АЭС
 - зона охранный зоны водохранилища
 - зона охранный зоны действия публичного сервитута
- Примечания:**
- границы территории объектов культурного наследия в проекте отсутствуют
- Символы:**
- проекционные опоры линии электропередачи
 - проекционная перекрестка кабельных линий связи
 - проекционная перекрестка линий электропередачи
 - перекресток кабельная линия 0,4 кВ в трубе
 - перекресток кабельная линия 0,4 кВ в грунте
 - детектор существующих коммуникаций
 - проекционное наружное освещение
 - проекционное строительство водопроводных труб
 - проекционные водопольные лотки
 - откосы проекционной автомобильной дороги
 - пересечения и примыкания автомобильной дороги общего пользования федерального значения с дорогами дорогами и элементами улично-дорожной сети
 - дорожные знаки
 - существующая кабельная линия связи
 - существующая линия электропередачи
 - существующий газопровод
 - существующий водопровод
 - зоны угодий
 - границы муниципальных образований
 - кадастровый номер земельного участка
 - границы земельных участков, сведения о которых содержатся в ГИИ
 - кадастровый номер кадастрового квартала
 - кадастровый номер кадастрового квартала
 - кадастровый знак
- Категории земель:**
- земли сельскохозяйственного назначения
 - земли лесного фонда
 - земли промышленности, энергетики, транспорта, связи, радиосвязи, телевидения, информатики, земли для обеспечения космической деятельности, земли обороны, безопасности и земли иного специального назначения
 - земли населенных пунктов
 - категория не установлена

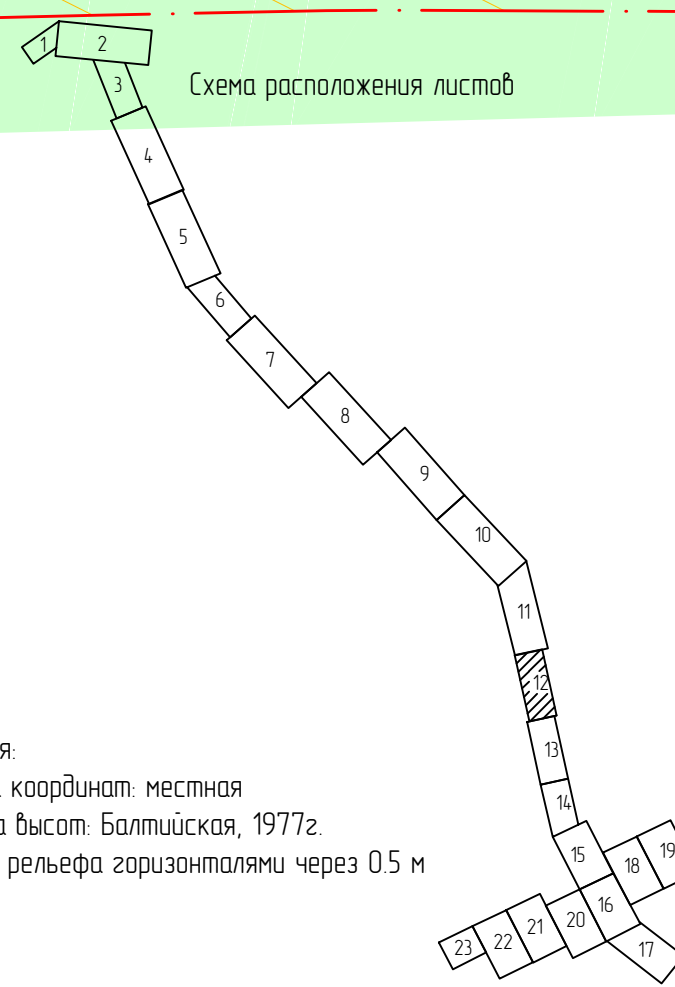


2014/119-РД-ПМТ				
Реконструкция автомобильной дороги Р-242 Пермь - Екатеринбург на участке с Пермь - граница Свердловской области (участок км 33+415 - км 47+400) в Пермском крае				
Изм.	Копия	Лист	№ док.	Дата
Разработ	Метрикина	11	11.11.14	
Проверил	Лобовиков	11	11.11.14	
ГИП	Кучуров	11	11.11.14	
Проект планировки территории				
Чертеж планировки территории, М 1:1000				
			Лист	11
			Лист	11
ИНСТРОЙПРОЕКТ				



Линия связи с листом 11

Линия связи с листом 13



59.32.46.20.002

- Условные обозначения**
- красные линии, утвержденные в составе проекта планировки территории
 - линия отступа от красных линий в целях определения места допустимого размещения зданий, строений, сооружений
 - полоса отвода автомобильной дороги IP-242 Пермь-Екатеринбург
 - граница временной полосы отвода на период строительства автомобильной дороги
 - границы застроенных земельных участков, в том числе границы земельных участков, на которых расположены линейные объекты с указанием кадастровых номеров
 - границы формируемых земельных участков, планируемых для предоставления физическим и юридическим лицам для строительства
 - границы земельных участков, предназначенных для размещения объектов капитального строительства федерального значения
 - границы территорий объектов культурного наследия
- Границы зон с особыми условиями использования территории:**
- граница придорожной полосы проектируемой автомобильной дороги
 - граница охранной зоны линий электропередач 110 кВ
 - граница охранной зоны линий электропередач 6-10 кВ
 - граница охранной зоны линий электропередач до 1 кВ
 - граница охранной зоны водопровода
 - граница охранной зоны кабеля связи
 - граница охранной зоны газопровода
 - граница охранной зоны АЭС
 - граница водоохранной зоны
 - граница зон действия публичных сервитютов

- проектируемые опоры линии электропередач
- проектируемое переустройство кабельных линий связи
- проектируемое переустройство линий электропередач
- WI1 — переустроенная кабельная линия 0,4 кВ
- — переустроенная кабельная линия 0,4 кВ в трубе
- X — демонтаж существующих коммуникаций
- — проектируемое наружное освещение
- — проектируемое строительство водопрпускных труб
- — проектируемые водоотводные лотки
- — откосы проектируемой автомобильной дороги
- — пересечения и примыкания автомобильной дороги общего пользования федерального значения с другими дорогами и элементами улично-дорожной сети
- — горизонтали
- — существующая кабельная линия связи
- — существующая линия электропередач
- — существующий газопровод
- — существующий водопровод
- — границы участков
- — граница муниципальных образований
- — кадастровый номер земельного участка
- — границы земельных участков, сведения о которых содержатся в ГКН
- — граница кадастрового квартала
- — кадастровый номер кадастрового квартала
- — километровой знак

- Категории земель**
- земли сельскохозяйственного назначения
 - земли лесного фонда
 - земли промышленности, энергетики, транспорта, связи, радиосвязи, телевидения, информатики, земли для обеспечения космической деятельности, земли обороны, безопасности и земли иного специального назначения
 - земли населенных пунктов
 - категория не установлена

Примечания:
 1. Система координат: местная
 2. Система высот: Балтийская, 1977г.
 3. Сечение рельефа горизонталями через 0,5 м

Примечание:
 * границы территорий объектов культурного наследия в проекте отсутствуют

2014/119-РД-ПМТ					
Реконструкция автомобильной дороги IP-242 Пермь - Екатеринбург на участке г. Пермь - граница Свердловской области участок км 33+415 - км 47+400 в Пермском крае					
Изм.	Кол.уч.	Лист	№ док.	Подп.	Дата
Разработчик	Непрякина	1114		Непр	11.14
Проверил	Ладковский			Лад	11.14
ГИП	Кучумов			Куч	11.14
Проект межевания территории		Стация	Лист	Листов	
		РД	12		
Чертеж межевания территории, М 1:1000		Инструпроект		Формат А3Х3	



Линия связи с листом 12

Линия связи с листом 14

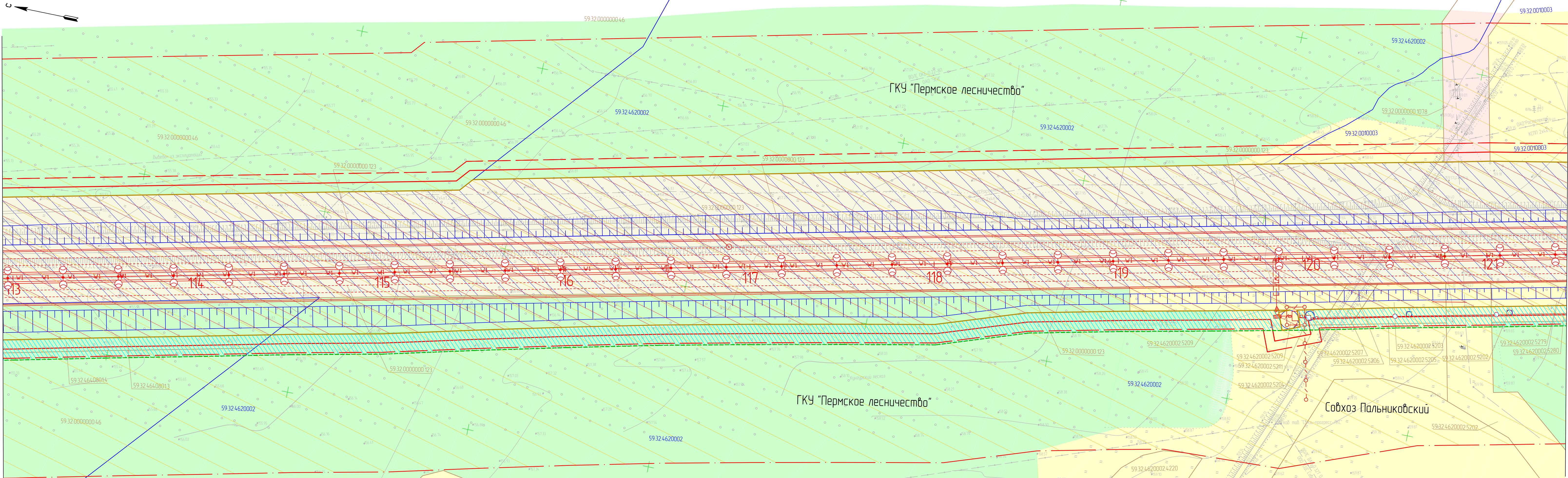
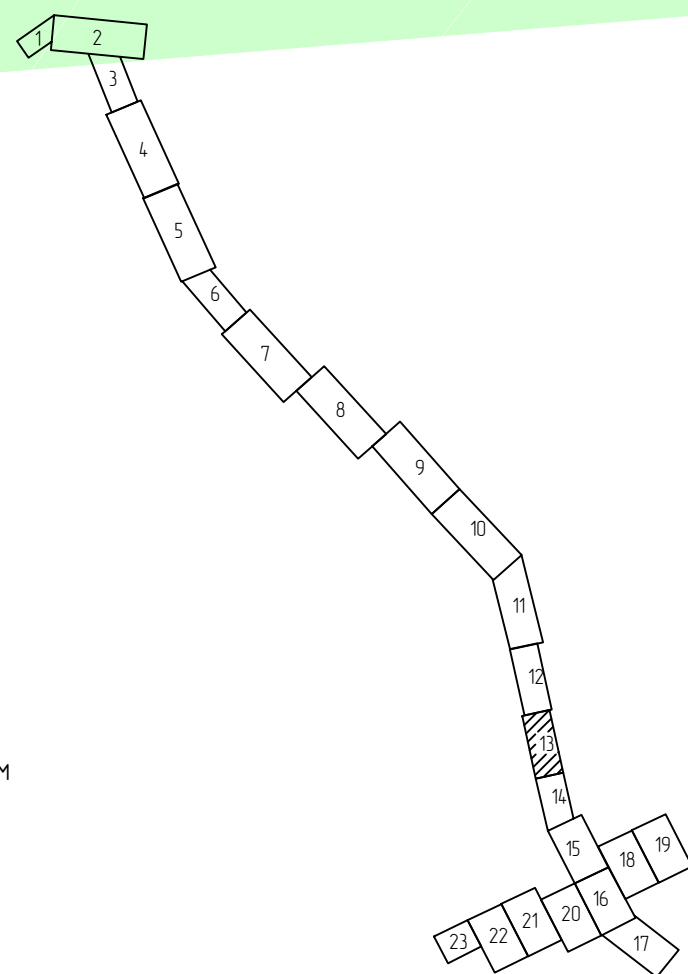


Схема расположения листов



Условные обозначения

- красные линии, утвержденные в составе проекта планировки территории
- линии отступа от красных линий в целях определения места допустимого размещения зданий, строений, сооружений
- полоса отвода автомобильной дороги 1Р-242 Пермь-Екатеринбург
- граница временной полосы отвода на период строительства автомобильной дороги
- границы застроенных земельных участков, в том числе границы земельных участков, на которых расположены линейные объекты с указанием кадастровых номеров
- границы формируемых земельных участков, планируемых для предоставления физическим и юридическим лицам для строительства
- границы земельных участков, предназначенных для размещения объектов капитального строительства федерального значения
- границы территорий объектов культурного наследия

Границы зон с особыми условиями использования территории:

- граница придорожной полосы проектируемой автомобильной дороги
- граница охранной зоны линий электропередач 110 кВ
- граница охранной зоны линий электропередач 6-10 кВ
- граница охранной зоны линий электропередач до 1 кВ
- граница охранной зоны водопровода
- граница охранной зоны кабеля связи
- граница охранной зоны газопровода
- граница охранной зоны АЭС
- граница водоохранной зоны
- граница зон действия публичных сервитутов

Примечание: * границы территорий объектов культурного наследия в проекте отсутствуют

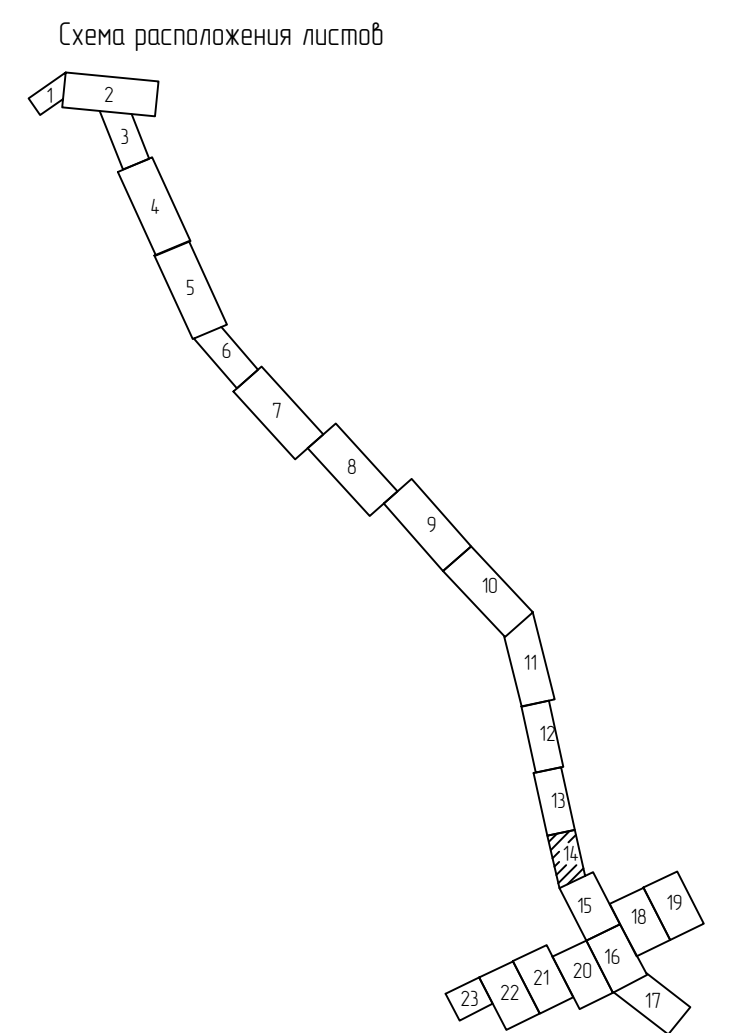
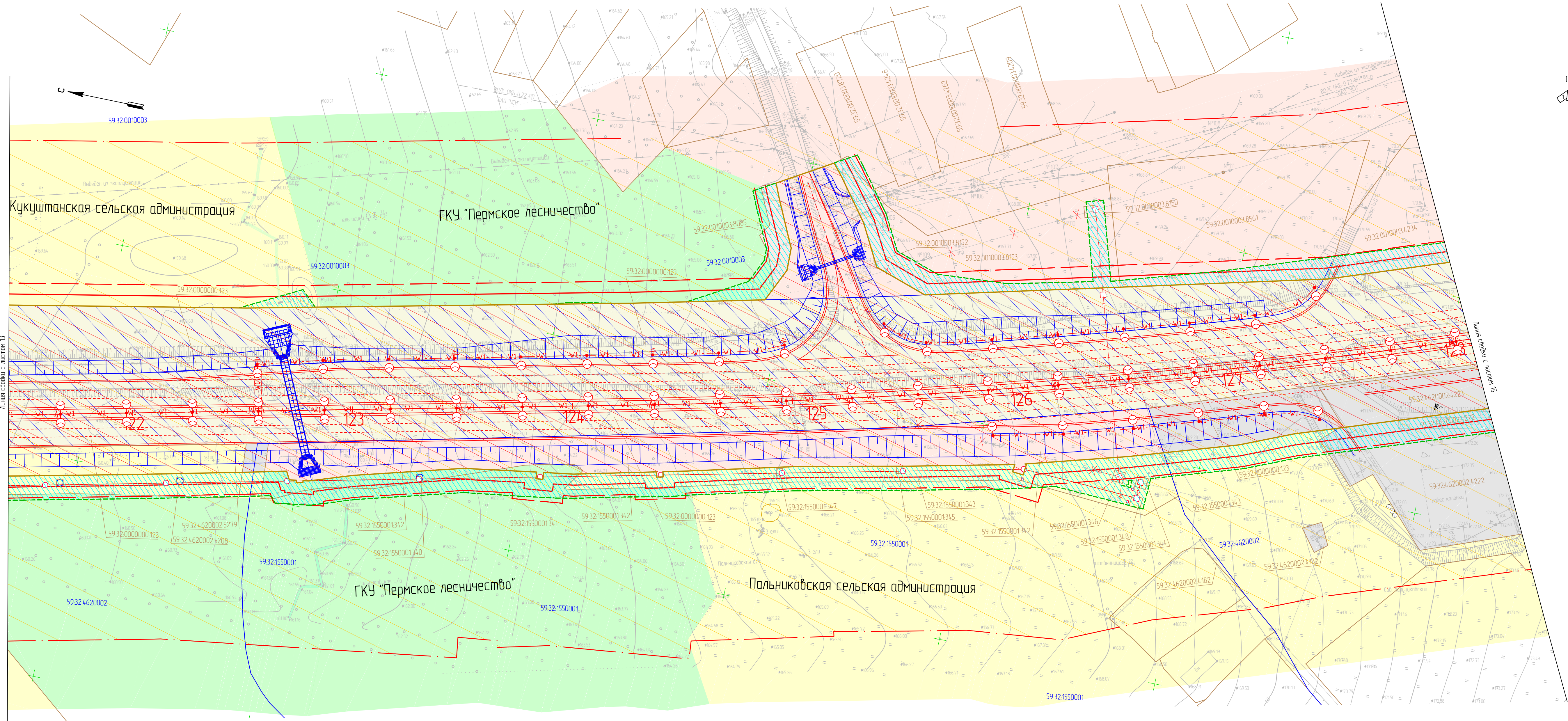
- проектируемые опоры линии электропередач
- проектируемое переустройство кабельных линий связи
- проектируемое переустройство линий электропередач
- W7 — переустроенная кабельная линия 0,4 кВ
- X — демонтаж существующих коммуникаций
- проектируемое наружное освещение
- проектируемое строительство водопропускных труб
- проектируемые водоотводные лотки
- откосы проектируемой автомобильной дороги
- пересечения и примыкания автомобильной дороги общего пользования федерального значения с другими дорогами и элементами улично-дорожной сети
- горизонтали
- существующая кабельная линия связи
- существующая линия электропередач
- существующий газопровод
- существующий водопровод
- границы узгодий
- границы муниципальных образований
- кадастровый номер земельного участка
- границы земельных участков, сведения о которых содержатся в ГИИ
- граница кадастрового квартала
- кадастровый номер кадастрового квартала
- пикеты
- километровый знак

- Категории земель
- земли сельскохозяйственного назначения
 - земли лесного фонда
 - земли промышленности, энергетики, транспорта, связи, радиосвязи, телевидения, информатики, земли для обеспечения космической деятельности, земли обороны, безопасности и земли иного специального назначения
 - земли населенных пунктов
 - категория не установлена

- Примечания:
1. Система координат: местная
 2. Система высот: Балтийская, 1977г.
 3. Сечение рельефа горизонталями через 0,5 м

						2014/119-РД-ПМТ		
						Реконструкция автомобильной дороги 1Р-242 Пермь - Екатеринбург на участке г. Пермь - граница Свердловской области участок км 33+415 - км 47+400 в Пермском крае		
Изм.	Кол.уч.	Лист	№ док.	Подп.	Дата	Проект межевания территории		
Разраб.	Непрякина	11.14		Непр	11.14	Стадия	Лист	Листов
Проверил	Ладжовский			Лад		РД	13	
ГИП	Кучумов			Кус	11.14	Чертеж межевания территории, М 1:1000		
						Формат А3Х3		





Примечания:
 1. Система координат: местная
 2. Система высот: Балтийская, 1977г.
 3. Сечение рельефа горизонталями через 0,5 м

- Условные обозначения:**
- красные линии, утвержденные в составе проекта планировки территории
 - линии отступа от красных линий в целях определения места допустимого размещения зданий, строений, сооружений
 - полоса отвода автомобильной дороги ПР-242 Пермь-Екатеринбург
 - граница временной полосы отвода на период строительства автомобильной дороги
 - границы застроенных земельных участков, в том числе границы земельных участков, на которых расположены линейные объекты с указанием кадастровых номеров
 - границы формируемых земельных участков, планируемых для предоставления физическим и юридическим лицам для строительства
 - границы земельных участков, предназначенных для размещения объектов капитального строительства федерального значения
 - границы территорий объектов культурного наследия

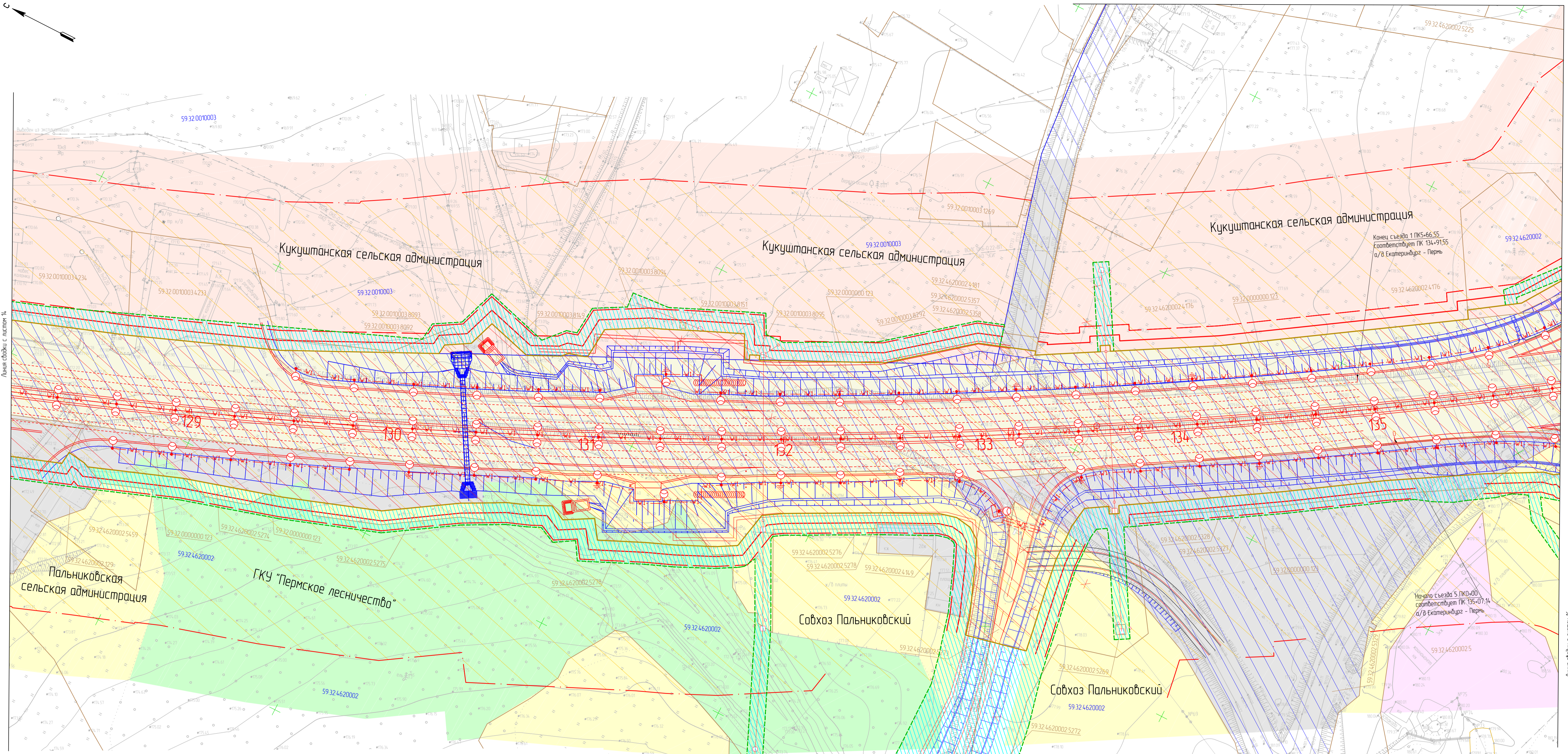
- Границы зон с особыми условиями использования территории:**
- граница придорожной полосы проектируемой автомобильной дороги
 - граница охранной зоны линий электропередач 110 кВ
 - граница охранной зоны линий электропередач 6-10 кВ
 - граница охранной зоны кабельных линий до 1 кВ
 - граница охранной зоны водопровода
 - граница охранной зоны кабеля связи
 - граница охранной зоны газопровода
 - граница охранной зоны АЭС
 - граница водоохранной зоны
 - граница зон действия публичных сервитютов
- Примечание:**
 * границы территорий объектов культурного наследия в проекте отсутствуют

- проектируемые опоры линии электропередач
- проектируемое переустройство кабельных линий связи
- проектируемое переустройство линий электропередач
- переустроенная кабельная линия 0,4 кВ
- переустроенная кабельная линия 0,4 кВ в трубе
- демонтаж существующих коммуникаций
- проектируемое наружное освещение
- проектируемое строительство водопропускных труб
- проектируемые водоотводные лотки
- откосы проектируемой автомобильной дороги
- пересечения и примыкания автомобильной дороги общего пользования федерального значения с другими дорогами и элементами улично-дорожной сети
- горизонталы

- существующая кабельная линия связи
- существующая линия электропередач
- существующий газопровод
- существующий водопровод
- границы углойд
- границы муниципальных образований
- кадастровый номер земельного участка
- границы земельных участков, сведения о которых содержатся в ГКН
- граница кадастрового квартала
- кадастровый номер кадастрового квартала
- ликеи
- километровый знак

- Категории земель:**
- земли сельскохозяйственного назначения
 - земли лесного фонда
 - земли промышленности, энергетики, транспорта, связи, радиовещания, телевидения, информатики, земли для обеспечения космической деятельности, земли обороны, безопасности и земли иного специального назначения
 - земли населенных пунктов
 - категория не установлена

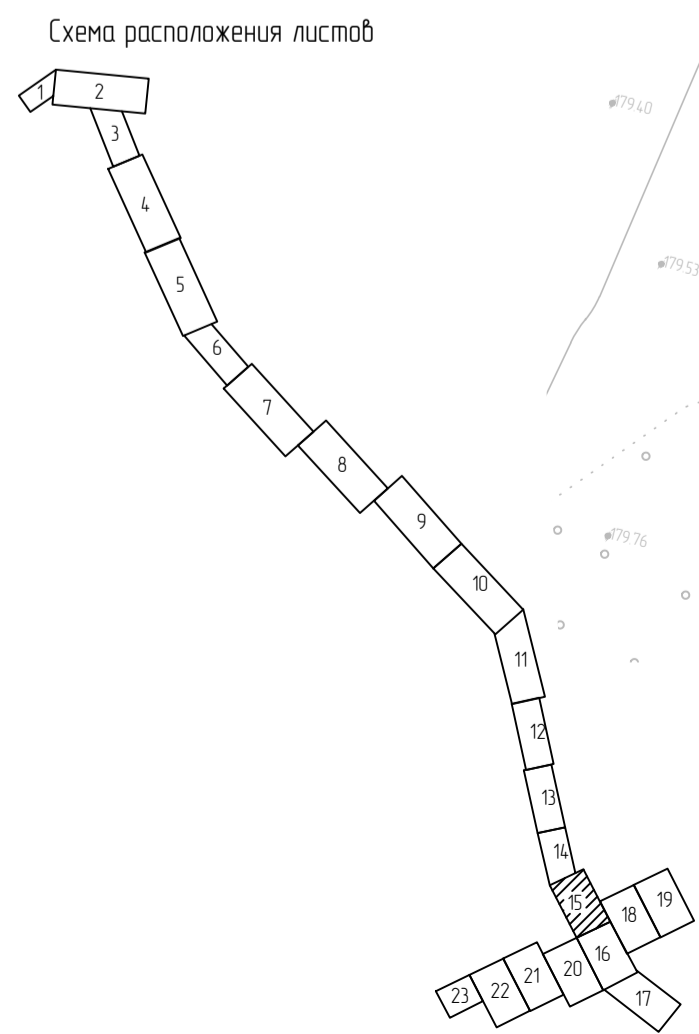
					2014/119-РД-ПМТ			
					Реконструкция автомобильной дороги ПР 242 Пермь - Екатеринбург на участке г. Пермь - граница Свердловской области участок км 33+4,15 - км 47+4,00 в Пермском крае			
Изм.	Кол.уч.	Лист	№ док.	Подп.	Дата	Состав	Лист	Листов
Разработ	Непрякина			11.14				
Проверил	Ладковский			11.14		РД	14	
ГИП	Кучумов			11.14		Чертеж межевания территории, М 1:1000		



- Числовые обозначения**
- красные линии, утвержденные в составе проекта планировки территории
 - линии отступа от красных линий в целях определения места допустимого размещения зданий, строений, сооружений
 - полоса отвода автомобильной дороги IP-242 Пермь - Екатеринбург
 - граница временной полосы отвода на период строительства автомобильной дороги
 - границы застроенных земельных участков, в том числе границы земельных участков, на которых расположены линейные объекты с указанием кадастровых номеров
 - границы формируемых земельных участков, планируемых для предоставления физическим и юридическим лицам для строительства
 - границы земельных участков, предназначенных для размещения объектов капитального строительства федерального значения
 - границы территорий объектов культурного наследия
- Границы зон с особыми условиями использования территорий:**
- граница придорожной полосы проектируемой автомобильной дороги
 - граница охранной зоны линии электропередачи 110 кВ
 - граница охранной зоны линии электропередачи 6-10 кВ
 - граница охранной зоны линии электропередачи до 1 кВ
 - граница охранной зоны водовода
 - граница охранной зоны кабеля связи
 - граница охранной зоны газопровода
 - граница охранной зоны АЭС
 - граница водоохранной зоны
 - граница зон действия публичных сервитютов
- Примечание:**
- границы территорий объектов культурного наследия в проекте отсутствуют

- проектируемые опоры линии электропередачи
 - проектируемое переустройство кабельных линий связи
 - проектируемое переустройство линий электропередачи
 - переустроенная кабельная линия 0,4 кВ
 - переустроенная кабельная линия 0,4 кВ в трубе
 - демонтируемые существующие коммуникации
 - проектируемое наружное освещение
 - проектируемое строительство водопропускных труб
 - проектируемые водопольные лотки
 - откосы проектируемой автомобильной дороги
 - пересечения и примыкания автомобильной дороги общего пользования федерального значения с другими дорогами и элементами улично-дорожной сети
 - горизонталы
 - существующая кабельная линия связи
 - существующая линия электропередачи
 - существующий газопровод
 - существующий водовод
 - границы узлоу
 - граница муниципальных образований
 - кадастровый номер земельного участка
 - границы земельных участков, сведения о которых содержатся в ГИИ
 - граница кадастрового квартала
 - кадастровый номер кадастрового квартала
 - пикеты
 - километровый знак
- Категории земель:**
- земли сельскохозяйственного назначения
 - земли лесного фонда
 - земли промышленности, энергетики, транспорта, связи, радиовещания, телевидения, информатики, земли для обеспечения космической деятельности, земли обороны, безопасности и земли иного специального назначения
 - земли населенных пунктов
 - категория не установлена

- Примечания:**
- 1 Система координат местная
 - 2 Система высот: Балтийская, 1977г.
 - 3 Сечение рельефа горизонталями через 0,5 м

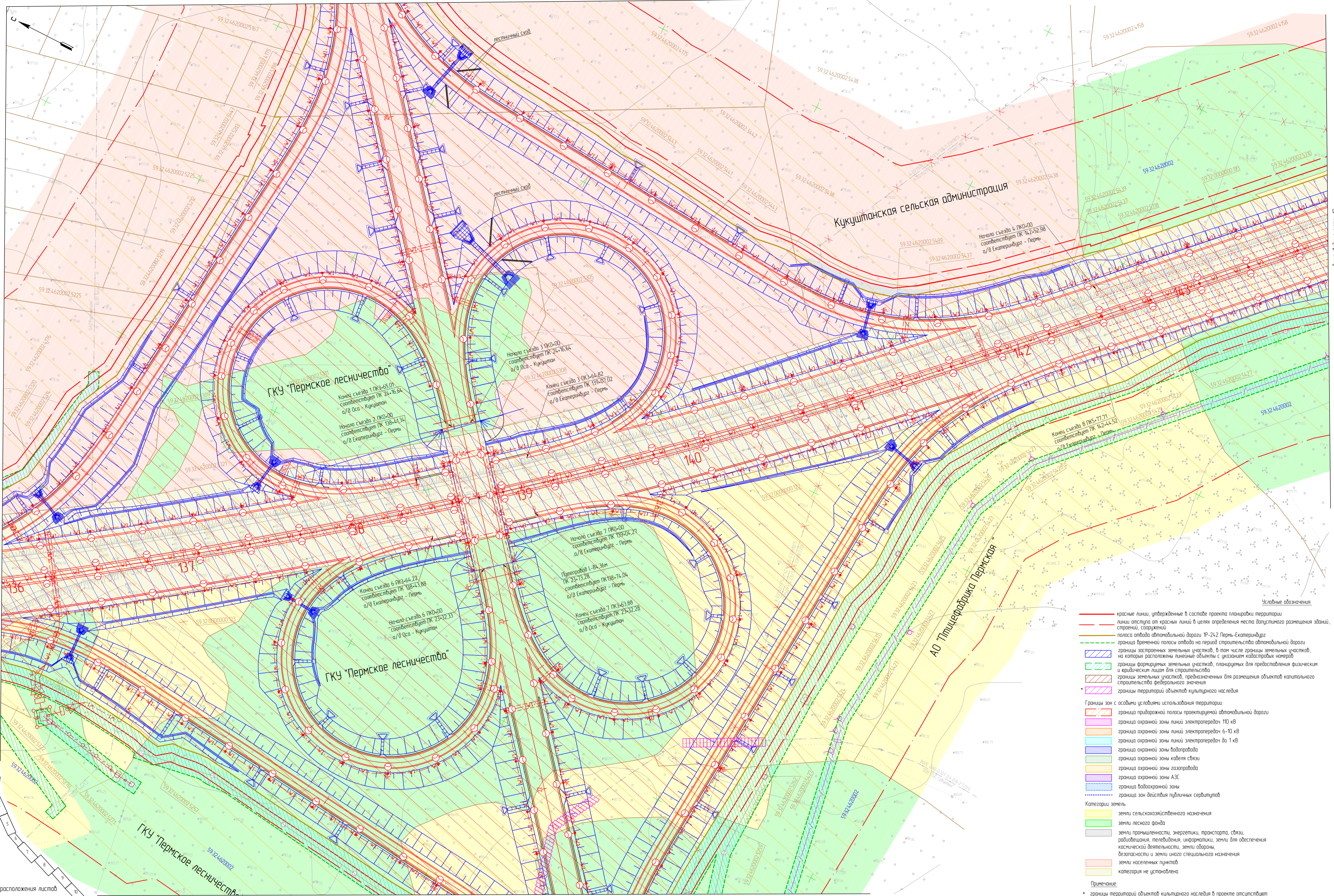


2014/119-РД-ПМТ					
Реконструкция автомобильной дороги IP-242 Пермь - Екатеринбург на участке г. Пермь - граница Свердловской области участок км 33+415 - км 47+400 в Пермском крае					
Изм.	Кол-во	Лист	№ Док.	Подп.	Дата
Разработчик	Непрякина	114		11.14	
Проверил	Лобковский	114		11.14	
ГИП	Кучеров	114		11.14	
Проект межевания территории			Страница	Лист	Листов
			РД	15	
Чертеж межевания территории, М 1:1000					
Формат А1					

Линия съединки с листом 14

46

Линия съединки с листом 16



Линия связи с листом 15

Линия связи с листом 17



Примечания:
 1. Система координат: местная
 2. Система высот: Балтийская, 1977г.
 3. Сечение рельефа горизонталями через 0,5 м

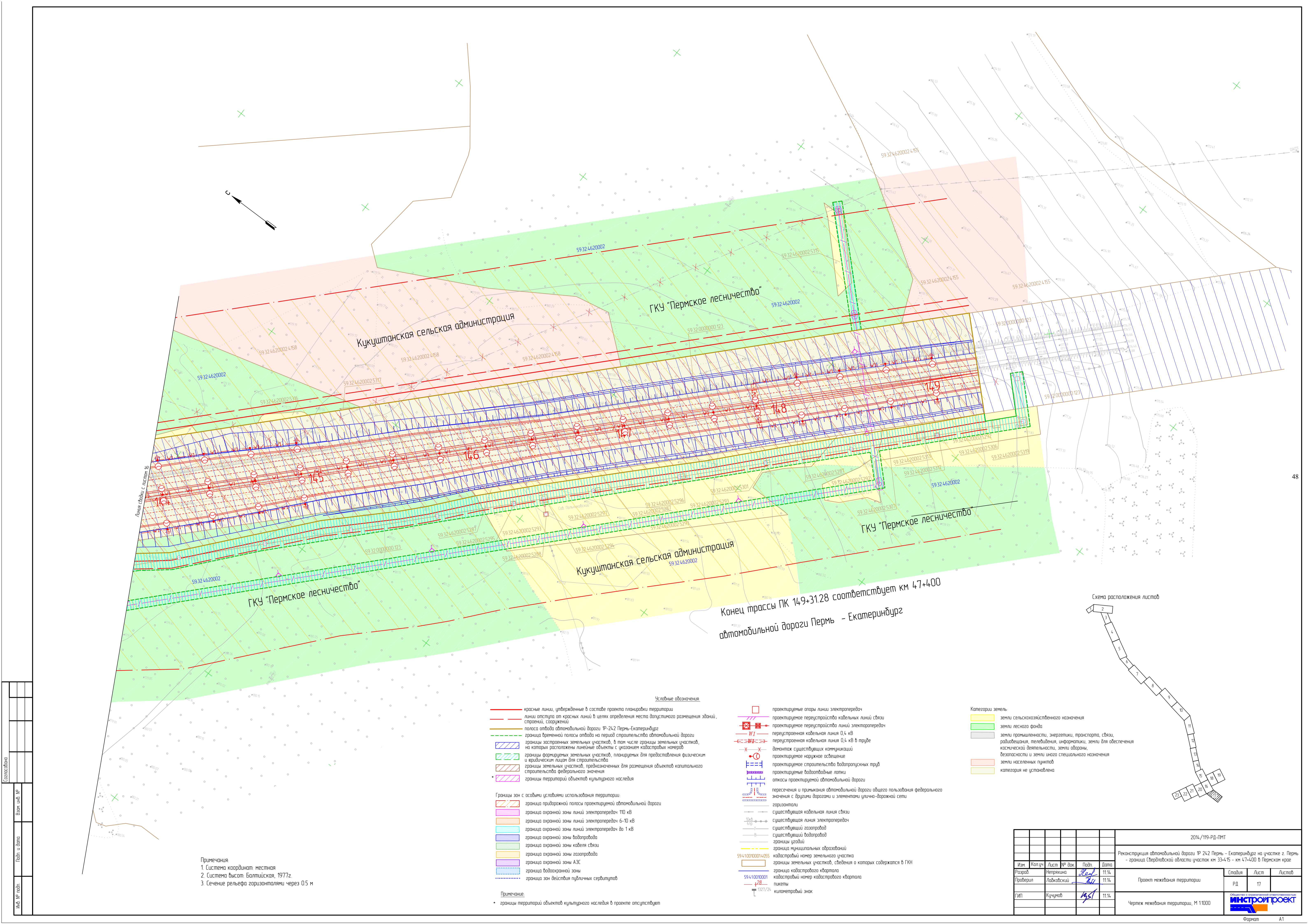
- Условные обозначения:
- проектные опоры линий электропередач
 - проектное перекрестное устройство кабельных линий связи
 - перестроенная кабельная линия 0,4 кВ
 - перестроенная кабельная линия 0,4 кВ в трубе
 - элементы существующих коммуникаций
 - проектируемое наружное освещение
 - люкеты

- Условные обозначения:
- проектные сооружения водопроводных труб
 - проектные водопроводные лотки
 - аткасы проектируемой автомобильной дороги
 - пересечения и примыкания автомобильной дороги общего пользования федерального значения с другими дорогами и элементами улично-дорожной сети
 - горизонталы
 - существующая кабельная линия связи
 - существующая линия электропередач

- существующий газопровод
- существующий водопровод
- границы участков
- границы муниципальных образований
- кадастровый номер земельного участка
- границы земельных участков, сведения о которых содержатся в ГИИ
- границы кадастрового квартала
- кадастровый номер кадастрового квартала
- километровый знак

- Условные обозначения:
- красные линии, утвержденные в составе проекта планировки территории
 - линия отступа от красных линий в целях определения места допустимого размещения зданий, строений, сооружений
 - полоса отвода автомобильной дороги ПР-242 Пермь - Екатеринбург
 - граница временной полосы отвода на период строительства автомобильной дороги
 - границы застроенных земельных участков, в том числе границы земельных участков, на которых расположены линейные объекты с указанием кадастровых номеров
 - границы формируемых земельных участков, планируемых для предоставления физическим и юридическим лицам для строительства
 - границы земельных участков, предназначенных для размещения объектов капитального строительства федерального значения
 - границы территорий объектов культурного наследия
- Границы зон с особыми условиями использования территории:
- граница придорожной полосы проектируемой автомобильной дороги
 - граница охранной зоны линий электропередач 110 кВ
 - граница охранной зоны линий электропередач 6-10 кВ
 - граница охранной зоны линий электропередач до 1 кВ
 - граница охранной зоны водопровода
 - граница охранной зоны кабеля связи
 - граница охранной зоны газопровода
 - граница охранной зоны АЭС
 - граница водоохранной зоны
 - граница зон действия публичных сервитутов
- Категории земель:
- земли сельскохозяйственного назначения
 - земли лесного фонда
 - земли промышленности, энергетики, транспорта, связи, радиосвязи, телевидения, информатики, земли для обеспечения космической деятельности, земли обороны, безопасности и земли иного специального назначения
 - земли населенных пунктов
 - категория не установлена
- Примечания:
- границы территорий объектов культурного наследия в проекте отсутствуют

		2014/119-РД-ПМТ			
		Реконструкция автомобильной дороги ПР-242 Пермь - Екатеринбург на участке г. Пермь - граница Свердловской области участок км 33+415 - км 47+400 в Пермском крае.			
Изм.	Кол.уч.	Лист	№ Док.	Подп.	Дата
Разработ	Непрякина	111	1114	1114	
Проверил	Лобжовский	111	1114	1114	
ГИП	Кукушан	111	1114	1114	
		Проект межевания территории		Статус	Лист
		Чертеж межевания территории, М 1:1000		РД	15
		Формат		A1	

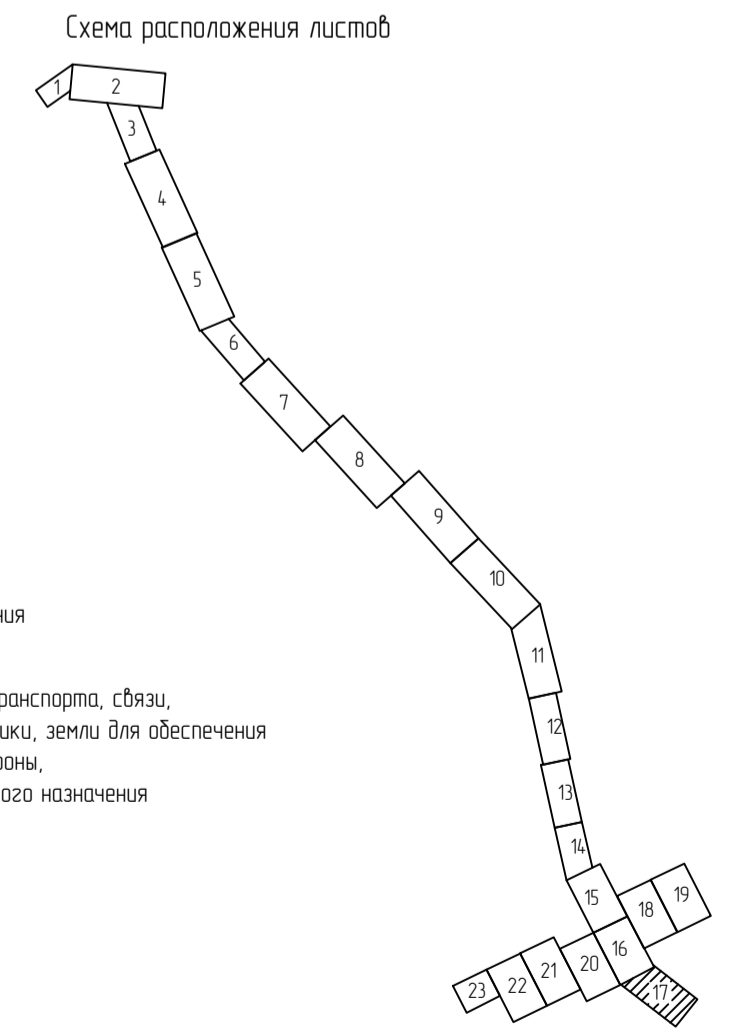


Листовой с листом 16

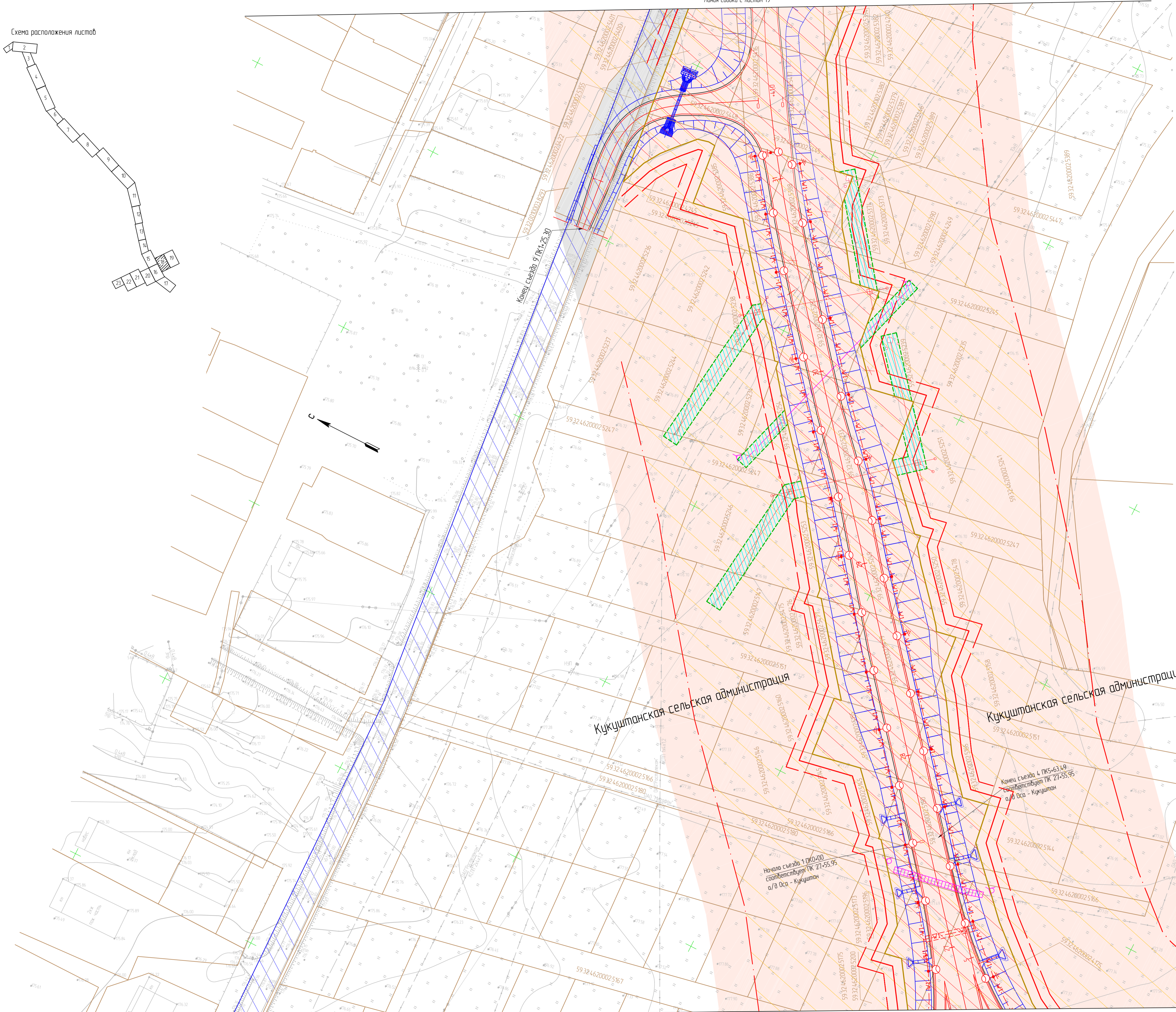
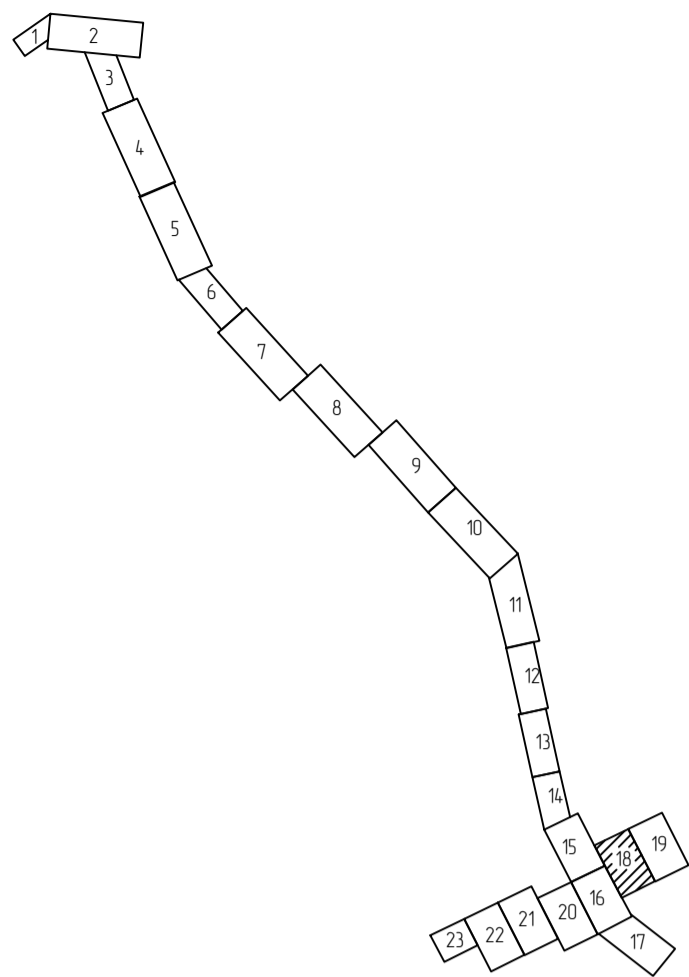
Примечания:
 1. Система координат местная
 2. Система высот Балтийская, 1977г.
 3. Сечение рельефа горизонталями через 0,5 м

- Условные обозначения**
- красные линии, утвержденные в составе проекта планировки территории
 - линии отступа от красных линий в целях определения места допустимого размещения зданий, строений, сооружений
 - линия отвода автомобильной дороги ПР-242 Пермь-Екатеринбург
 - граница временной полосы отвода на период строительства автомобильной дороги
 - границы застроенных земельных участков, в том числе границы земельных участков, на которых расположены линейные объекты с указанием кадастровых номеров
 - границы формируемых земельных участков, планируемых для предоставления физическим и юридическим лицам для строительства
 - границы земельных участков, предназначенных для размещения объектов капитального строительства федерального значения
 - границы территорий объектов культурного наследия
- Границы зон с особыми условиями использования территории:**
- граница придорожной полосы проектируемой автомобильной дороги
 - граница охранной зоны линий электропередач 110 кВ
 - граница охранной зоны линий электропередач 6-10 кВ
 - граница охранной зоны линий электропередач до 1 кВ
 - граница охранной зоны водопровода
 - граница охранной зоны кабеля связи
 - граница охранной зоны газопровода
 - граница охранной зоны АЭС
 - граница водоохранной зоны
 - граница зон действия публичных сервитютов
- Примечание:**
 * границы территорий объектов культурного наследия в проекте отсутствуют
- проектируемые опоры линии электропередач
 - проектируемое переустройство кабельных линий связи
 - проектируемое переустройство линий электропередач
 - перустройство кабельная линия 0,4 кВ
 - перустройство кабельная линия 0,4 кВ в трубе
 - элементы существующих коммуникаций
 - проектируемое наружное освещение
 - проектируемое строительство водопроводных труб
 - проектируемые водосточные лотки
 - откосы проектируемой автомобильной дороги
 - пересечения и примыкания автомобильной дороги общего пользования федерального значения с другими дорогами и элементами улично-дорожной сети
 - горизонтали
 - существующая кабельная линия связи
 - существующая линия электропередач
 - существующий газопровод
 - существующий водопровод
 - границы газовой
 - граница муниципальных образований
 - кадастровый номер земельного участка
 - границы земельных участков, сведения о которых содержатся в ГКН
 - граница кадастрового квартала
 - кадастровый номер кадастрового квартала
 - пикеты
 - км 132/724
 - км
- Категории земель:**
- земли сельскохозяйственного назначения
 - земли лесного фонда
 - земли промышленности, энергетики, транспорта, связи, радиосвязи, телевидения, информатики, земли для обеспечения космической деятельности, земли обороны, безопасности и земли иного специального назначения
 - земли населенных пунктов
 - категория не установлена

Конец трассы ПК 149+31.28 соответствует км 47+400
 автомобильной дороги Пермь - Екатеринбург



2014/119-РД-ПМТ					
Реконструкция автомобильной дороги ПР-242 Пермь - Екатеринбург на участке 2 Пермь - граница Свердловской области участок км 33+415 - км 47+400 в Пермском крае					
Изм.	Кол.уч.	Лист	№ док.	Подп.	Дата
Разработчик	Непрякина	17	11.14		
Проверил	Лобжовский	18	11.14		
ГИП	Кучубов	19	11.14		
Проект межевания территории			Страница	Лист	Листов
			РД	17	
Чертеж межевания территории, М 1:1000			ИНСТРОЙПРОЕКТ		
Формат А1					



Условные обозначения

- красные линии, утвержденные в составе проекта планировки территории
 - линии отступа от красных линий в целях определения места допустимого размещения зданий, строений, сооружений
 - полоса отвода автомобильной дороги Р-242 Пермь-Екатеринбург
 - граница временной полосы отвода на период строительства автомобильной дороги
 - границы застроенных земельных участков, в том числе границы земельных участков, на которых расположены линейные объекты с указанием кадастровых номеров
 - границы формируемых земельных участков, планируемых для предоставления физическим и юридическим лицам для строительства
 - границы земельных участков, предназначенных для размещения объектов капитального строительства федерального значения
 - границы территорий объектов культурного наследия
-
- Границы зон с особыми условиями использования территории:
 - граница придорожной полосы проектируемой автомобильной дороги
 - граница охранной зоны линии электропередач 110 кВ
 - граница охранной зоны линии электропередач 6-10 кВ
 - граница охранной зоны линии электропередач до 1 кВ
 - граница охранной зоны водопровода
 - граница охранной зоны кабеля связи
 - граница охранной зоны газопровода
 - граница охранной зоны АЭС
 - граница водоохранной зоны
 - граница зон действия публичных сервитютов
 - Категории земель:
 - земли сельскохозяйственного назначения
 - земли лесного фонда
 - земли промышленности, энергетики, транспорта, связи, радиовещания, телевидения, информатики, земли для обеспечения космической деятельности, земли обороны, безопасности и земли иного специального назначения
 - земли населенных пунктов
 - категория не установлена
 - проектируемые опоры линии электропередач
 - проектируемое переустройство кабельных линий связи
 - проектируемое переустройство линий электропередач
 - переустроенная кабельная линия 0,4 кВ
 - переустроенная кабельная линия 0,4 кВ в трубе
 - ветках существующих коммуникаций
 - проектируемое наружное освещение
 - проектируемое строительство водопроводных труб
 - проектируемые водосточные лотки
 - откосы проектируемой автомобильной дороги
 - пересечения и примыкания автомобильной дороги общего пользования федерального значения с другими дорогами и элементами улично-дорожной сети
 - горизонталы
 - существующая кабельная линия связи
 - существующая линия электропередач
 - существующий газопровод
 - существующий водопровод
 - границы угодий
 - границы муниципальных образований
 - кадастровый номер земельного участка
 - границы земельных участков, сведения о которых содержатся в ГКН
 - граница кадастрового квартала
 - кадастровый номер кадастрового квартала
 - лишетье
 - километровый знак

Примечание: границы территорий объектов культурного наследия в проекте отсутствуют

Кукуштанская сельская администрация

Кукуштанская сельская администрация

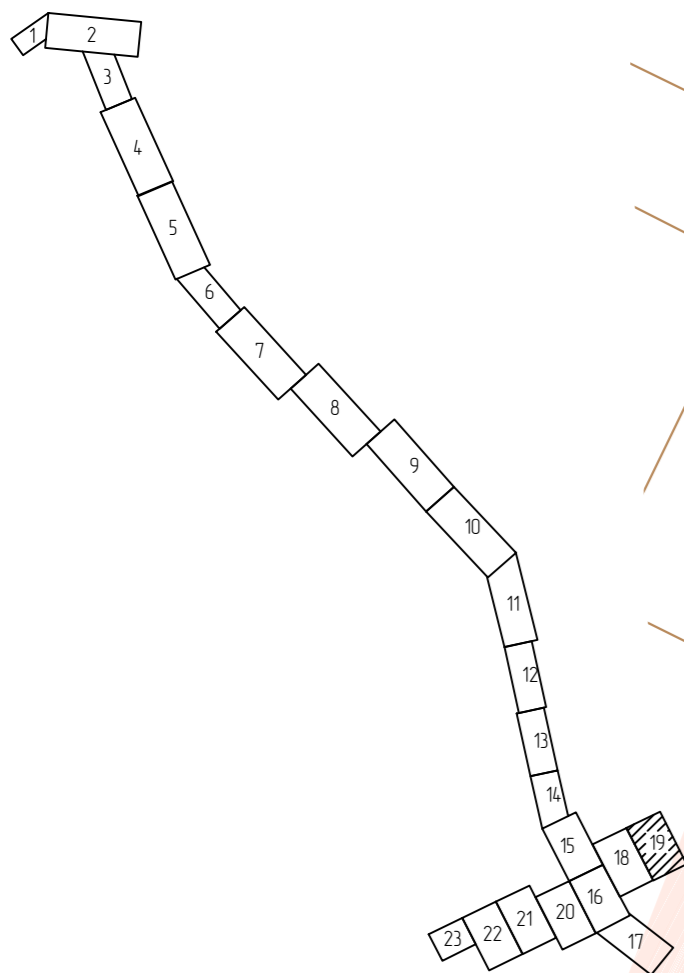
Начало съезда 1 ПК-0-00 с/пункт № 27-55-95 а/в Оса - Кукуштан

Концы съезда 4 ПК-63-69 с/пункт № 27-55-95 а/в Оса - Кукуштан

- Примечания:
- 1 Система координат местная
 - 2 Система высот Балтийская, 1977г.
 - 3 Сечение рельефа горизонталями через 0,5 м

Составлено
Взвешено
Полн. и дата
Мас. № подл.

2014/119-РД-ПМТ					
Реконструкция автомобильной дороги Р-242 Пермь - Екатеринбург на участке 2. Пермь - граница Свердловской области участок км 33+415 - км 41+400 в Пермском крае					
Изм.	Копч.	Лист	№ док.	Подп.	Дата
Разработ	Непрякина	18	11.14	11.14	
Проверил	Лазковский	18	11.14	11.14	
ГИП	Кукуштан	18	11.14	11.14	
Проект межевания территории			Стандия	Лист	Листов
Чертеж межевания территории, М 1:1000			РД	18	
ИНСТРОПРОЕКТ			Формат А1		



- красные линии, утвержденные в составе проекта планировки территории
 - - - линии отступа от красных линий в целях определения места допустимого размещения зданий, строений, сооружений
 - полоса отвода автомобильной дороги 1Р-242 Пермь-Екатеринбург
 - - - граница временной полосы отвода на период строительства автомобильной дороги
 - границы застроенных земельных участков, в том числе границы земельных участков, на которых расположены линейные объекты с указанием кадастровых номеров
 - границы формируемых земельных участков, планируемых для предоставления физическим и юридическим лицам для строительства
 - границы земельных участков, предназначенных для размещения объектов капитального строительства федерального значения
 - границы территорий объектов культурного наследия
- Границы зон с особыми условиями использования территории:
- граница придорожной полосы проектируемой автомобильной дороги
 - граница охранной зоны линий электропередач 110 кВ
 - граница охранной зоны линий электропередач 6-10 кВ
 - граница охранной зоны линий электропередач до 1 кВ
 - граница охранной зоны водопровода
 - граница охранной зоны кабеля связи
 - граница охранной зоны газопровода
 - граница охранной зоны АЗС
 - граница водоохранной зоны
 - граница зон действия публичных сервитутов
- Категории земель:
- земли сельскохозяйственного назначения
 - земли лесного фонда
 - земли промышленности, энергетики, транспорта, связи, радиовещания, телевидения, информатики, земли для обеспечения космической деятельности, земли обороны, безопасности и земли иного специального назначения
 - земли населенных пунктов
 - категория не установлена
- проектируемые опоры линии электропередач
 - проектируемое переустройство кабельных линий связи
 - проектируемое переустройство линий электропередач
 - W1 — переустроенная кабельная линия 0,4 кВ
 - - - W1 — переустроенная кабельная линия 0,4 кВ в трубе
 - x x демонтаж существующих коммуникаций
 - o проектируемое наружное освещение
 - проектируемое строительство водопропускных труб
 - проектируемые водоотводные лотки
 - откосы проектируемой автомобильной дороги
 - пересечения и примыкания автомобильной дороги общего пользования федерального значения с другими дорогами и элементами улично-дорожной сети
 - горизонтали
 - существующая кабельная линия связи
 - существующая линия электропередач
 - существующий газопровод
 - существующий водопровод
 - - - границы угодий
 - границы муниципальных образований
 - 59.4100100014.055 кадастровый номер земельного участка
 - границы земельных участков, сведения о которых содержатся в ГИК
 - 59.410010001 кадастровый номер кадастрового квартала
 - +28 пикеты
 - 1327/24 километровый знак
- Примечание:
- * границы территорий объектов культурного наследия в проекте отсутствуют

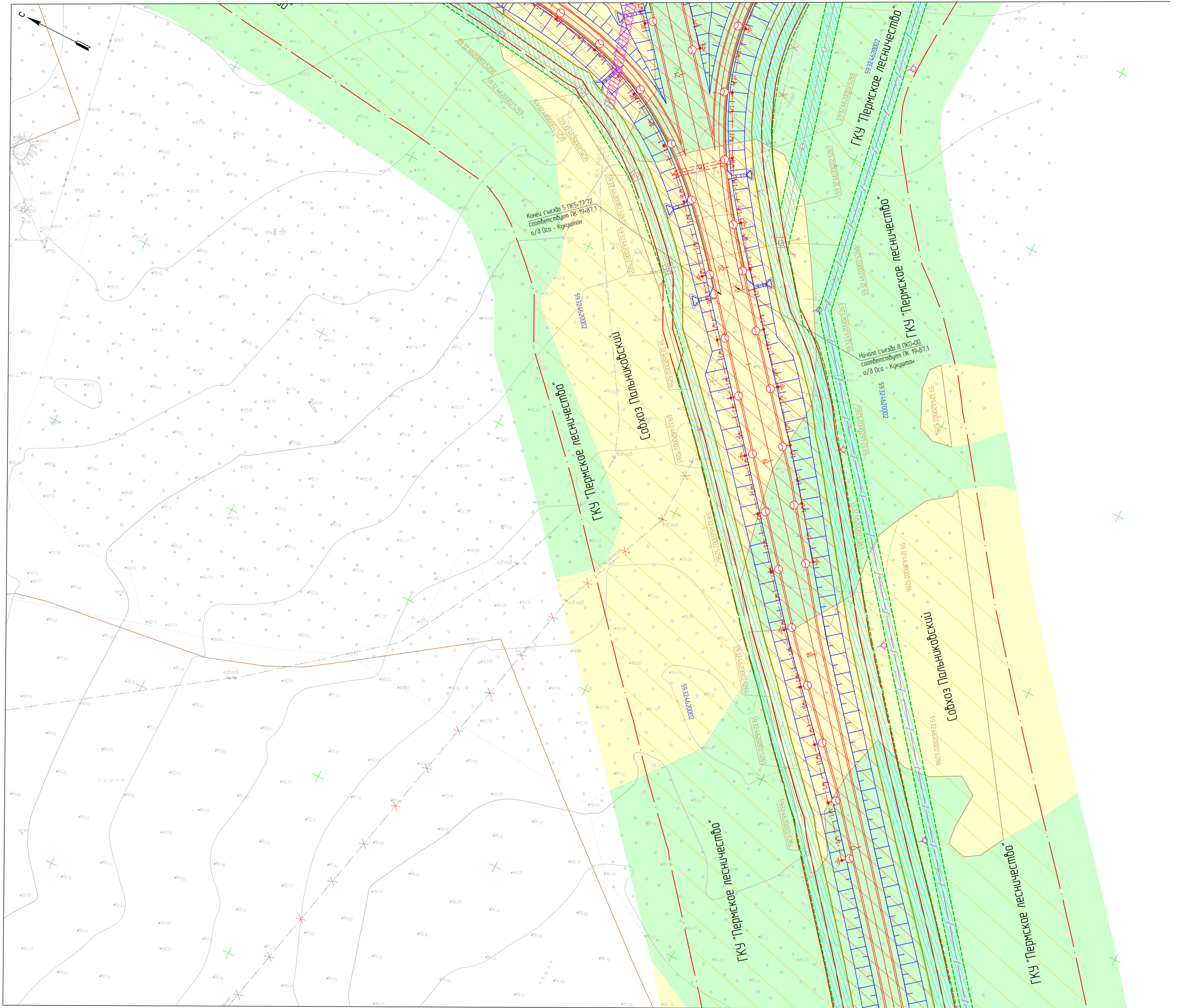
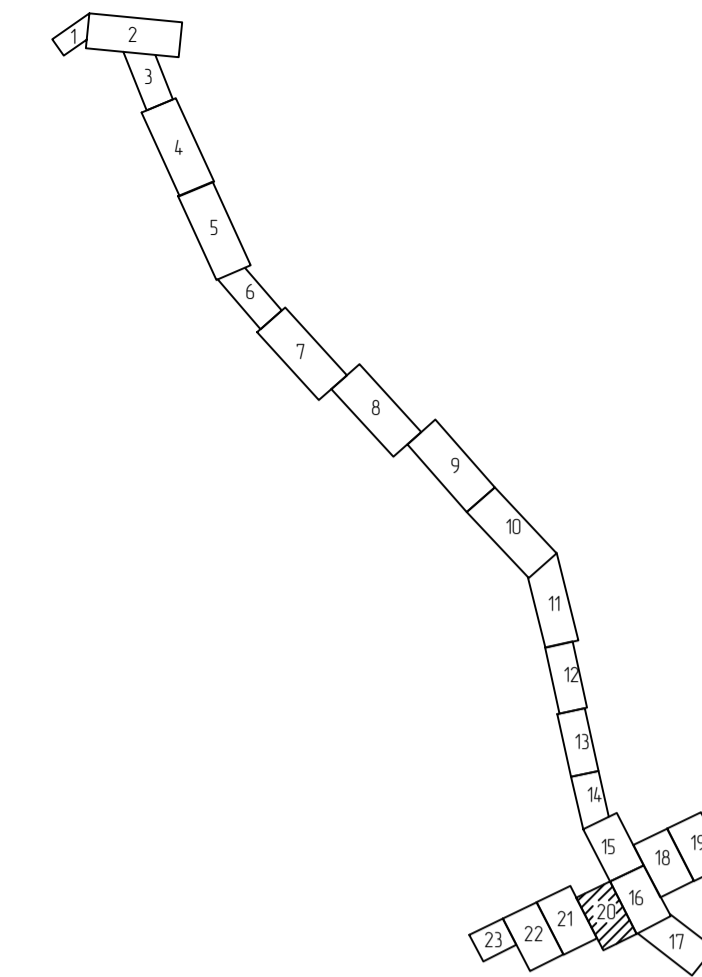
Кукуштанская сельская администрация

Кукуштанская сельская администрация

- Примечания:
1. Система координат: местная
 2. Система высот: Балтийская, 1977г.
 3. Сечение рельефа горизонталями через 0,5 м

Согласовано	
Изм. № подл.	
Подп. и дата	
Взам. инв. №	

					2014/119-РД-ПМТ				
					Реконструкция автомобильной дороги 1Р-242 Пермь – Екатеринбург на участке г. Пермь – граница Свердловской области участок км 33+415 – км 47+400 в Пермском крае				
Изм.	Кол.уч.	Лист	№ док.	Подп.	Дата	Проект межевания территории	Стадия	Лист	Листов
Разработ.	Непрякина			Нед	11.14		РД	19	
Проверил	Лабковский			Лаб	11.14				
ГИП	Кучумов			Куч	11.14	Чертеж межевания территории, М 1:1000			



Условные обозначения

- красные линии, утвержденные в составе проекта планировки территории
- линии отступа от красных линий в целях определения места допустимого размещения зданий, строений, сооружений
- полоса отвода автомобильной дороги IP-242 Пермь - Екатеринбург
- граница временной полосы отвода на период строительства автомобильной дороги
- границы застроенных земельных участков, в том числе границы земельных участков, на которых расположены линейные объекты с указанием кадастровых номеров
- границы формируемых земельных участков, планируемых для предоставления физическим и юридическим лицам для строительства
- границы земельных участков, предназначенных для размещения объектов капитального строительства федерального значения
- границы территорий объектов культурного наследия

Границы зон с особыми условиями использования территории:

- граница придорожной полосы проектируемой автомобильной дороги
- граница охранной зоны линий электропередач 110 кВ
- граница охранной зоны линий электропередач 6-10 кВ
- граница охранной зоны линий электропередач до 1 кВ
- граница охранной зоны водопровода
- граница охранной зоны кабеля связи
- граница охранной зоны газопровода
- граница охранной зоны АЭС
- граница водоохранной зоны
- граница зон действия публичных сервитютов

Категории земель

- земли сельскохозяйственного назначения
- земли лесного фонда
- земли промышленности, энергетики, транспорта, связи, радиосвязи, телевидения, информатики, земли для обеспечения космической деятельности, земли обороны, безопасности и земли иного специального назначения
- земли населенных пунктов
- категория не установлена

- проектируемые опоры линии электропередач
- проектируемое переустройство кабельных линий связи
- проектируемое переустройство линии электропередач
- переустроенная кабельная линия 0,4 кВ
- переустроенная кабельная линия 0,4 кВ в трубе
- демонтаж существующих коммуникаций
- проектируемое наружное освещение
- проектируемое строительство водопроводных труб
- проектируемые водоотводные лотки
- откосы проектируемой автомобильной дороги
- пересечения и примыкания автомобильной дороги общего пользования федерального значения с другими дорогами и элементами улично-дорожной сети
- горизонталы
- существующая кабельная линия связи
- существующая линия электропередач
- существующий газопровод
- существующий водопровод
- границы угодий
- граница муниципальных образований
- кадастровый номер земельного участка
- границы земельных участков, сведения о которых содержатся в ГИИ
- граница кадастрового квартала
- кадастровый номер кадастрового квартала
- пикеты
- километровый знак

Примечание:

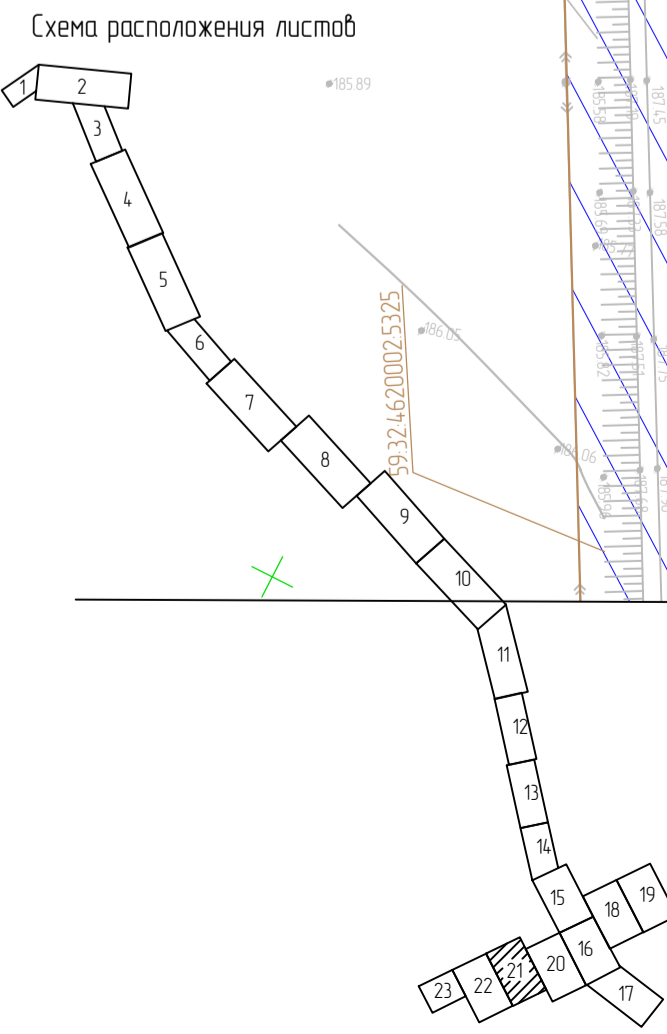
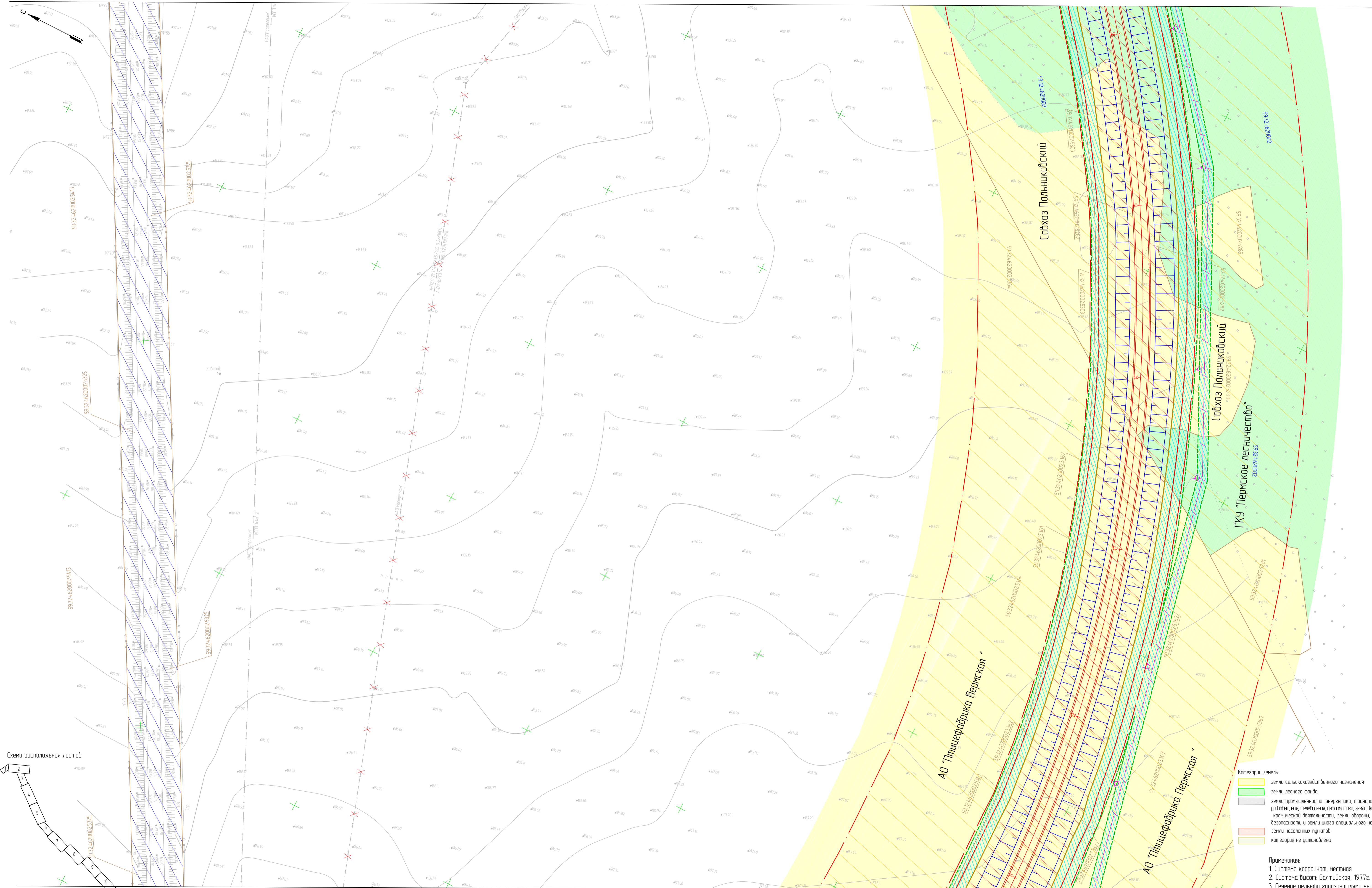
- границы территорий объектов культурного наследия в проекте отсутствуют

Линия связи с листом 19

Линия связи с листом 21

- Примечания:
- 1 Система координат: местная
 - 2 Система высот: Балтийская, 1977г.
 - 3 Сечение рельефа горизонтальными через 0,5 м

2014/119-РД-ПМТ					
Реконструкция автомобильной дороги IP 242 Пермь - Екатеринбург на участке г Пермь - граница Свердловской области участок км 33+415 - км 47+400 в Пермском крае					
Изм.	Кол.ч.	Лист	№ Док.	Подп.	Дата
Разработчик	Непрякина	1/24		11.14.	
Проверил	Лобжовский	3/24		11.14.	
ГИП	Кучуров	1/24		11.14.	
Проект межевания территории				Статус	Лист
Чертеж межевания территории, М 1:1000				РД	20
Информационно-техническое задание				ИНСТРОПРОЕКТ	
Формат				A1	



- красные линии, утвержденные в составе проекта планировки территории
- - - линии отступа от красных линий в целях определения места допустимого размещения зданий, строений, сооружений
- полоса отвода автомобильной дороги IP-242 Пермь - Екатеринбург
- - - граница временной полосы отвода на период строительства автомобильной дороги
- ▨ границы застроенных земельных участков, в том числе границы земельных участков, на которых расположены линейные объекты с указанием кадастровых номеров
- ▨ границы формируемых земельных участков, планируемых для предоставления физическим и юридическим лицам для строительства
- ▨ границы земельных участков, предназначенных для размещения объектов капитального строительства федерального значения
- ▨ границы территорий объектов культурного наследия

- Условные обозначения:**
- проектируемые опоры линии электропередачи
 - проектируемое переустройство кабельных линий связи
 - проектируемое переустройство линии электропередачи
 - переустроенная кабельная линия 0,4 кВ в трубе
 - вентилем существующих коммуникаций
 - проектируемое наружное освещение
 - проектируемое строительство водопроводных труб
 - проектируемые водоотводные лотки

- откосы проектируемой автомобильной дороги
- пересечения и примыкания автомобильной дороги общего пользования федерального значения с другими дорогами и элементами улично-дорожной сети
- горизонтали
- существующая кабельная линия связи
- существующая линия электропередачи
- существующий газопровод
- существующий водопровод
- границы усадеб
- граница муниципалитетных образований


- 59:14:0100001:055 кадастровый номер земельного участка
 - 59:14:0100001:001 границы земельных участков, сведения о которых содержатся в ГКН
 - 59:14:0100001:001 границы кадастрового квартала
 - 59:14:0100001:001 кадастровый номер кадастрового квартала
 - 1:27/24 хитлопный знак
- Примечания:**
- границы территорий объектов культурного наследия в проекте отсутствуют

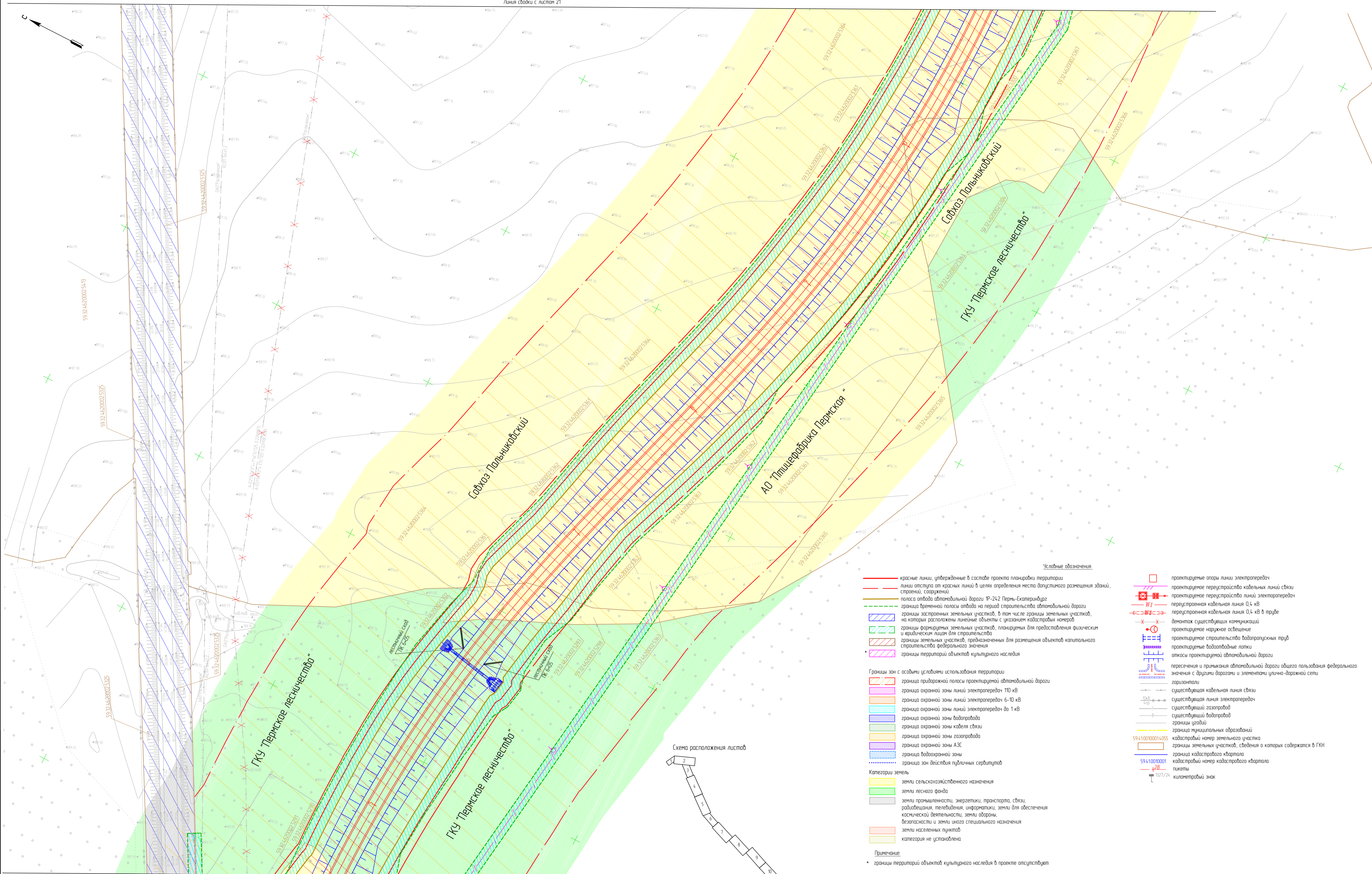
- Границы зон с особыми условиями использования территории:**
- ▨ граница придорожной полосы проектируемой автомобильной дороги
 - ▨ граница охранный зоны линий электропередачи 110 кВ
 - ▨ граница охранный зоны линий электропередачи 6-10 кВ
 - ▨ граница охранный зоны водопровода
 - ▨ граница охранный зоны кабеля связи
 - ▨ граница охранный зоны газопровода
 - ▨ граница охранный зоны АЭС
 - ▨ граница водоохранной зоны
 - ▨ граница зон действия публичных сервитутов

- Категории земель:**
- ▨ земли сельскохозяйственного назначения
 - ▨ земли лесного фонда
 - ▨ земли промышленности, энергетики, транспорта, связи, радиосвязи, телевидения, информатики, земли для обеспечения космической деятельности, земли обороны, безопасности и земли иного специального назначения
 - ▨ земли населенных пунктов
 - ▨ категория не установлена

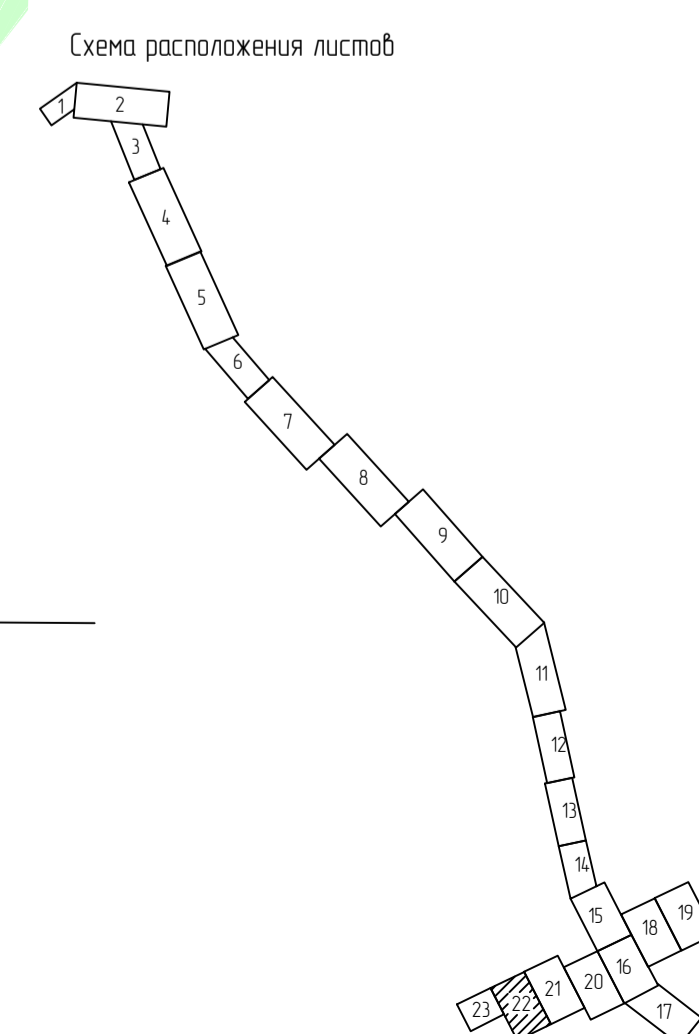
- Примечания:**
- 1 Система координат: местная
 - 2 Система высот: Балтийская, 1977г.
 - 3 Сечение рельефа горизонталями через 0,5 м

Изм.	Кол.ч.	Лист	№ Док.	Подп.	Дата
Разработ.	Иванова	21	1114		
Проверил.	Лобковская	21	1114		
ГИП	Куликов	21	1114		

2014/119-РД-ИМТ		
Реконструкция автомобильной дороги IP-242 Пермь - Екатеринбург на участке г. Пермь - граница Свердловской области участок км 33+415 - км 47+400 в Пермском крае		
Проект межевания территории		
Формат	Лист	Листов
РД	21	
Чертеж межевания территории, М 1:1000		
		



- Условные обозначения**
- красные линии, утвержденные в составе проекта планировки территории
 - линии отступа от красных линий в целях определения места допустимого размещения зданий, строений, сооружений
 - полоса отвода автомобильной дороги IP-242 Пермь - Екатеринбург
 - граница временной полосы отвода на период строительства автомобильной дороги
 - границы застроенных земельных участков, в том числе границы земельных участков, на которых расположены линейные объекты с указанием кадастровых номеров
 - границы формируемых земельных участков, планируемых для предоставления физическим и юридическим лицам для строительства
 - границы земельных участков, предназначенных для размещения объектов капитального строительства федерального значения
 - границы территорий объектов культурного наследия
- Границы зон с особыми условиями использования территории:**
- граница придорожной полосы проектируемой автомобильной дороги
 - граница охранной зоны линий электропередач 110 кВ
 - граница охранной зоны линий электропередач 6-10 кВ
 - граница охранной зоны линий электропередач до 1 кВ
 - граница охранной зоны водопровода
 - граница охранной зоны кабеля связи
 - граница охранной зоны газопровода
 - граница охранной зоны АЭС
 - граница водоохранной зоны
 - граница зон действия публичных сервитутов
- Категории земель**
- земли сельскохозяйственного назначения
 - земли лесного фонда
 - земли промышленности, энергетики, транспорта, связи, радиовещания, телевидения, информатики, земли для обеспечения космической деятельности, земли обороны, безопасности и земли иного специального назначения
 - земли населенных пунктов
 - категория не установлена
- Примечание**
- * границы территорий объектов культурного наследия в проекте отсутствуют



Примечания
 1. Система координат местная
 2. Система высот Балтийская, 1977г.
 3. Сечение рельефа горизонталями через 0,5 м

Создатель	
Взят шифр	ИР
Дата	
Имя, № листа	

2014/119-РД-ПМТ					
Реконструкция автомобильной дороги IP-242 Пермь - Екатеринбург на участке г. Пермь - граница Свердловской области участок км 33+415 - км 47+400 в Пермском крае					
Изм.	Кол-во	Лист	№ Док.	Подп.	Дата
Разработчик	Непрякина	22			11.14
Проверил	Лобковский	21			11.14
ГИП	Кучеров	19			11.14
Проект межевания территории				Статус	Лист
				РД	22
Чертеж межевания территории, М 1:1000				Информационная система «Местоположение»	
				ИНСТРОПРОЕКТ	
				Формат А1	

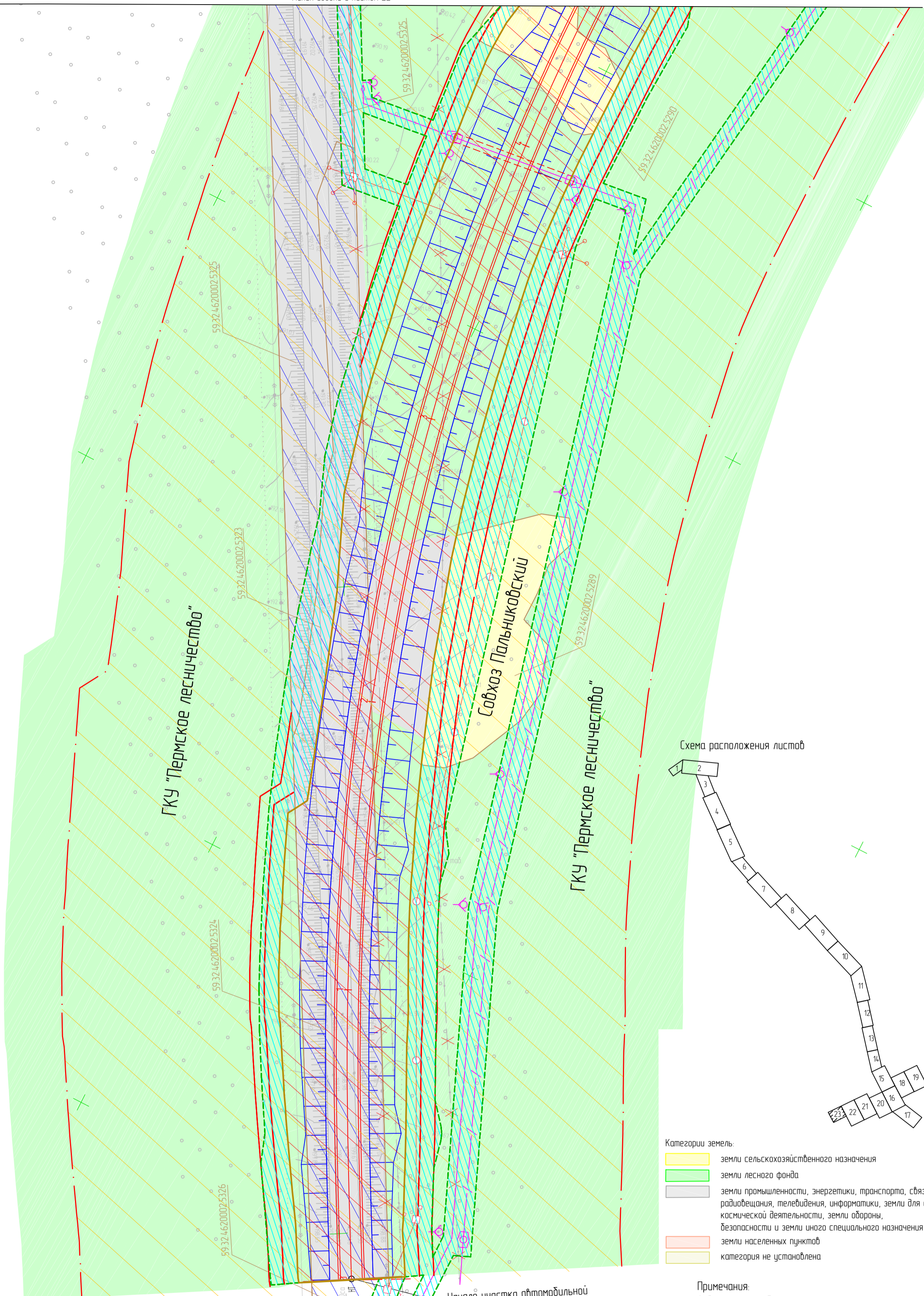
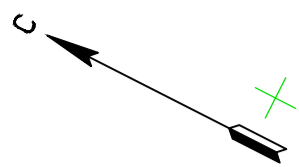
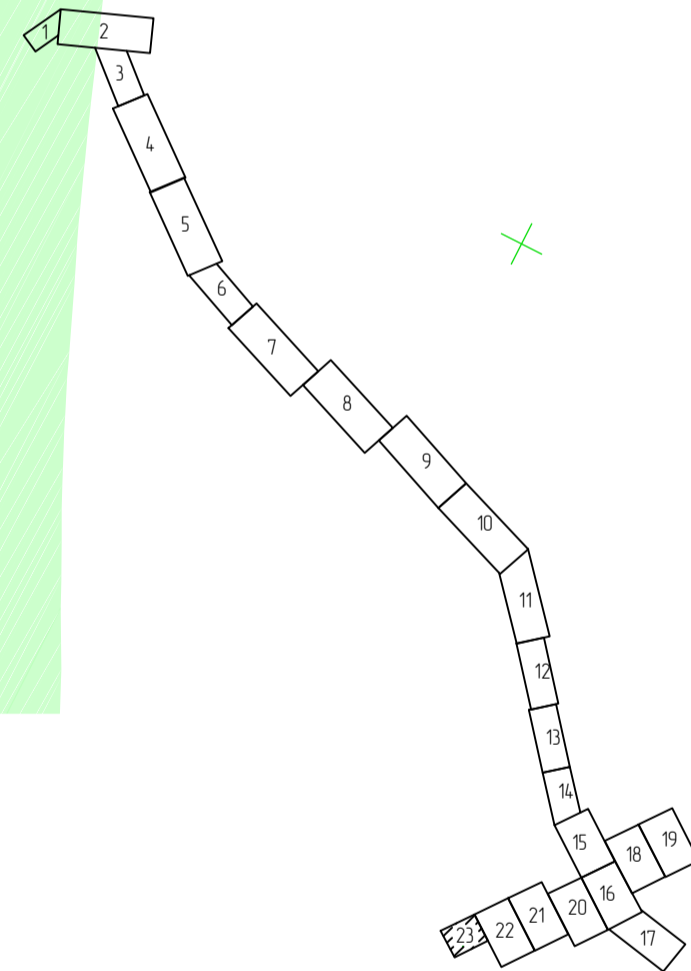


Схема расположения листов



- Категории земель:
- земли сельскохозяйственного назначения
 - земли лесного фонда
 - земли промышленности, энергетики, транспорта, связи, радиовещания, телевидения, информатики, земли для обеспечения космической деятельности, земли обороны, безопасности и земли иного специального назначения
 - земли населенных пунктов
 - категория не установлена

- Примечания:
1. Система координат: местная
 2. Система высот: Балтийская, 1977г.
 3. Сечение рельефа горизонталями через 0,5 м

- Условные обозначения:
- красные линии, утвержденные в составе проекта планировки территории
 - - - линии отступа от красных линий в целях определения места допустимого размещения зданий, строений, сооружений
 - полоса отвода автомобильной дороги 1Р-242 Пермь-Екатеринбург
 - граница временной полосы отвода на период строительства автомобильной дороги
 - границы застроенных земельных участков, в том числе границы земельных участков, на которых расположены линейные объекты с указанием кадастровых номеров
 - границы формируемых земельных участков, планируемых для предоставления физическим и юридическим лицам для строительства
 - границы земельных участков, предназначенных для размещения объектов капитального строительства федерального значения
 - границы территорий объектов культурного наследия
 - проектируемые опоры линии электропередач
 - проектируемое переустройство кабельных линий связи
 - проектируемое переустройство линий электропередач
 - переустроенная кабельная линия 0,4 кВ
 - переустроенная кабельная линия 0,4 кВ в трубе
 - демонтаж существующих коммуникаций
 - проектируемое наружное освещение
 - проектируемое строительство водопропускных труб
 - проектируемые водоотводные лотки
 - откосы проектируемой автомобильной дороги

- пересечения и примыкания автомобильной дороги общего пользования федерального значения с другими дорогами и элементами уличной дорожной сети
- существующая кабельная линия связи
 - существующая линия электропередач
 - существующий газопровод
 - существующий водопровод
 - границы угловых пикетов

- Границы зон с особыми условиями использования территории:
- граница придорожной полосы проектируемой автомобильной дороги
 - граница охранной зоны линий электропередач 110 кВ
 - граница охранной зоны линий электропередач 6-10 кВ
 - граница охранной зоны линий электропередач до 1 кВ
 - граница охранной зоны водопровода
 - граница охранной зоны кабеля связи
 - граница охранной зоны газопровода
 - граница охранной зоны АЭС
 - граница водоохранной зоны
 - граница зон действия публичных сервитютов

- граница муниципальных образований
- кадастровый номер земельного участка
- границы земельных участков, сведения о которых содержатся в ГКН
- граница кадастрового квартала
- кадастровый номер кадастрового квартала
- 1327/24 километровый знак

Примечание:
* границы территорий объектов культурного наследия в проекте отсутствуют

					2014/119-РД-ПМТ				
					Реконструкция автомобильной дороги 1Р 242 Пермь - Екатеринбург на участке г. Пермь - граница Свердловской области участок км 33+4,15 - км 47+4,00 в Пермском крае				
Изм.	Кол.уч.	Лист	№ док.	Подп.	Дата	Проект межевания территории	Стадия	Лист	Листов
Разработ.				Непряхина	11.14		РД	23	
Проверил				Лабоковский	11.14				
ГИП				Кучумов	11.14	Чертеж межевания территории, М 1:1000			

