

394050, г. Воронеж, ул. Федора Тютчевад.93/5, офис 318; E-mail: zm36@yandex.ru; 8 (950) 759-81-85; ИНН/КПП 3661083604/366101001; ОКТМО 20701000001; ОКАТО20401000000; р/с 40702810503000001949; Филиал «СДМ-Банк» (ПАО) г. Воронеж; к/с 30101810500000000778; БИК 042007778; ОГРН 1173668056451



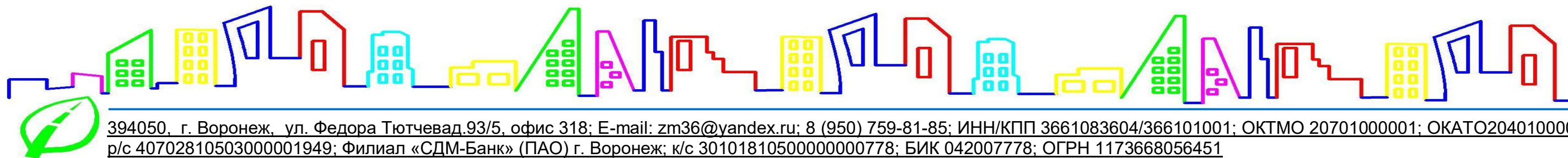
**Администрация ЗАТО Звёздный**

# **ТЕХНИЧЕСКИЙ ПАСПОРТ**

**автомобильной дороги ЗАТО Звёздный**

**Автомобильная дорога по ул. Бабичева, включая  
проезды к жилым домам и нежилым зданиям**

**ООО «Зеленый Мегполис»**



394050, г. Воронеж, ул. Федора Тютчевад.93/5, офис 318; E-mail: zm36@yandex.ru; 8 (950) 759-81-85; ИНН/КПП 3661083604/366101001; ОКТМО 20701000001; ОКАТО20401000000; р/с 40702810503000001949; Филиал «СДМ-Банк» (ПАО) г. Воронеж; к/с 30101810500000000778; БИК 042007778; ОГРН 1173668056451

## Администрация ЗАТО Звёздный

УТВЕРЖДАЮ:

Глава администрации ЗАТО Звёздный

\_\_\_\_\_ А.М. Швецов  
« \_\_\_\_ » \_\_\_\_\_ 2019 г.

# ТЕХНИЧЕСКИЙ ПАСПОРТ

## автомобильной дороги ЗАТО Звёздный

# Автомобильная дорога по ул. Бабичева, включая проезды к жилым домам и нежилым зданиям

ООО «Зеленый Мегполис»

Директор

А.Н. Пахомов

Ответственный исполнитель

Л.И. Круглова

## Содержание

№ п/п	Наименование	Стр.
1.	Введение	10
2.	Условные обозначения	11
3.	Ситуационный план	12
<b>1-й участок</b>		
4.	Общие данные об автомобильной дороге	13
5.	Экономическая характеристика	14
6.	Техническая характеристика	15
7.	Денежные затраты	22
8.	Линейный график	23
9.	Форма Э-2 Карточка на трубу	24
10.	Форма Э-4 Ведомость наличия и технического состояния мостов (путепроводов)	26
11.	Форма Э-5 Ведомость наличия и технического состояния тоннелей	27
12.	Форма Э-6 Ведомость наличия и технического состояния труб	28
13.	Форма Э-7 Ведомость наличия и технического состояния паромных переправ	29
14.	Форма Э-8 Ведомость наличия и технического состояния подпорных стенок	30
15.	Форма Э-9 Ведомость наличия и технического состояния зданий дорожной службы	31
16.	Форма Э-10 Ведомость наличия и технического состояния автобусных остановок	32
17.	Форма Э-11 Ведомость наличия и технического состояния переходно-скоростных полос	33
18.	Форма Э-12 Ведомость наличия и технического состояния дорожных знаков	34
19.	Форма Э-13 Ведомость наличия и технического состояния ограждения	36
20.	Форма Э-14 Ведомость наличия и технического состояния направляющих устройств	37
21.	Форма Э-15 Ведомость наличия и технического состояния озеленения	38
22.	Форма Э-16 Ведомость наличия и технического состояния тротуаров и пешеходных дорожек	39
23.	Форма Э-17 Ведомость наличия и технического состояния укрепления обочин	40
24.	Форма Э-18 Ведомость наличия и технического состояния съездов (въездов)	41
25.	Форма Э-19 Ведомость наличия коммуникаций, находящихся в пределах полосы отвода	42
26.	Форма Э-20 Ведомость размеров полосы отвода	43
27.	Форма Э-21 Сводная ведомость	44
<b>2-й участок</b>		
28.	Общие данные об автомобильной дороге	45
29.	Экономическая характеристика	46
30.	Техническая характеристика	47
31.	Денежные затраты	54
32.	Линейный график	55

33.	Форма Э-4 Ведомость наличия и технического состояния мостов (путепроводов)	56
34.	Форма Э-5 Ведомость наличия и технического состояния тоннелей	57
35.	Форма Э-6 Ведомость наличия и технического состояния труб	58
36.	Форма Э-7 Ведомость наличия и технического состояния паромных переправ	59
37.	Форма Э-8 Ведомость наличия и технического состояния подпорных стенок	60
38.	Форма Э-9 Ведомость наличия и технического состояния зданий дорожной службы	61
39.	Форма Э-10 Ведомость наличия и технического состояния автобусных остановок	62
40.	Форма Э-11 Ведомость наличия и технического состояния переходно-скоростных полос	63
41.	Форма Э-12 Ведомость наличия и технического состояния дорожных знаков	64
42.	Форма Э-13 Ведомость наличия и технического состояния ограждения	65
43.	Форма Э-14 Ведомость наличия и технического состояния направляющих устройств	66
44.	Форма Э-15 Ведомость наличия и технического состояния озеленения	67
45.	Форма Э-16 Ведомость наличия и технического состояния тротуаров и пешеходных дорожек	68
46.	Форма Э-17 Ведомость наличия и технического состояния укрепления обочин	69
47.	Форма Э-18 Ведомость наличия и технического состояния съездов (въездов)	70
48.	Форма Э-19 Ведомость наличия коммуникаций, находящихся в пределах полосы отвода	71
49.	Форма Э-20 Ведомость размеров полосы отвода	72
50.	Форма Э-21 Сводная ведомость	73
<b>3-й участок</b>		
51.	Общие данные об автомобильной дороге	74
52.	Экономическая характеристика	75
53.	Техническая характеристика	76
54.	Денежные затраты	83
55.	Линейный график	84
56.	Форма Э-4 Ведомость наличия и технического состояния мостов (путепроводов)	85
57.	Форма Э-5 Ведомость наличия и технического состояния тоннелей	86
58.	Форма Э-6 Ведомость наличия и технического состояния труб	87
59.	Форма Э-7 Ведомость наличия и технического состояния паромных переправ	88
60.	Форма Э-8 Ведомость наличия и технического состояния подпорных стенок	89
61.	Форма Э-9 Ведомость наличия и технического состояния зданий дорожной службы	90
62.	Форма Э-10 Ведомость наличия и технического состояния автобусных остановок	91
63.	Форма Э-11 Ведомость наличия и технического состояния переходно-скоростных полос	92
64.	Форма Э-12 Ведомость наличия и технического состояния дорожных знаков	93
65.	Форма Э-13 Ведомость наличия и технического состояния ограждения	94
66.	Форма Э-14 Ведомость наличия и технического состояния направляющих устройств	95
67.	Форма Э-15 Ведомость наличия и технического состояния озеленения	96
68.	Форма Э-16 Ведомость наличия и технического состояния тротуаров и пешеходных дорожек	97

69.	Форма Э–17 Ведомость наличия и технического состояния укрепления обочин	98
70.	Форма Э–18 Ведомость наличия и технического состояния съездов (въездов)	99
71.	Форма Э–19 Ведомость наличия коммуникаций, находящихся в пределах полосы отвода	100
72.	Форма Э–20 Ведомость размеров полосы отвода	101
73.	Форма Э-21 Сводная ведомость	102
<b>4-й участок</b>		
74.	Общие данные об автомобильной дороге	103
75.	Экономическая характеристика	104
76.	Техническая характеристика	105
77.	Денежные затраты	112
78.	Линейный график	113
79.	Форма Э–2 Карточка на трубу	114
80.	Форма Э–4 Ведомость наличия и технического состояния мостов (путепроводов)	115
81.	Форма Э–5 Ведомость наличия и технического состояния тоннелей	116
82.	Форма Э–6 Ведомость наличия и технического состояния труб	117
83.	Форма Э–7 Ведомость наличия и технического состояния паромных переправ	118
84.	Форма Э–8 Ведомость наличия и технического состояния подпорных стенок	119
85.	Форма Э–9 Ведомость наличия и технического состояния зданий дорожной службы	120
86.	Форма Э–10 Ведомость наличия и технического состояния автобусных остановок	121
87.	Форма Э–11 Ведомость наличия и технического состояния переходно-скоростных полос	122
88.	Форма Э–12 Ведомость наличия и технического состояния дорожных знаков	123
89.	Форма Э–13 Ведомость наличия и технического состояния ограждения	124
90.	Форма Э–14 Ведомость наличия и технического состояния направляющих устройств	125
91.	Форма Э–15 Ведомость наличия и технического состояния озеленения	126
92.	Форма Э–16 Ведомость наличия и технического состояния тротуаров и пешеходных дорожек	127
93.	Форма Э–17 Ведомость наличия и технического состояния укрепления обочин	128
94.	Форма Э–18 Ведомость наличия и технического состояния съездов (въездов)	129
95.	Форма Э–19 Ведомость наличия коммуникаций, находящихся в пределах полосы отвода	130
96.	Форма Э–20 Ведомость размеров полосы отвода	131
97.	Форма Э-21 Сводная ведомость	132
<b>5-й участок</b>		
98.	Общие данные об автомобильной дороге	133
99.	Экономическая характеристика	134
100.	Техническая характеристика	135
101.	Денежные затраты	142
102.	Линейный график	143
103.	Форма Э–4 Ведомость наличия и технического состояния мостов (путепроводов)	144

104.	Форма Э-5 Ведомость наличия и технического состояния тоннелей	145
105.	Форма Э-6 Ведомость наличия и технического состояния труб	146
106.	Форма Э-7 Ведомость наличия и технического состояния паромных переправ	147
107.	Форма Э-8 Ведомость наличия и технического состояния подпорных стенок	148
108.	Форма Э-9 Ведомость наличия и технического состояния зданий дорожной службы	149
109.	Форма Э-10 Ведомость наличия и технического состояния автобусных остановок	150
110.	Форма Э-11 Ведомость наличия и технического состояния переходно-скоростных полос	151
111.	Форма Э-12 Ведомость наличия и технического состояния дорожных знаков	152
112.	Форма Э-13 Ведомость наличия и технического состояния ограждения	153
113.	Форма Э-14 Ведомость наличия и технического состояния направляющих устройств	154
114.	Форма Э-15 Ведомость наличия и технического состояния озеленения	155
115.	Форма Э-16 Ведомость наличия и технического состояния тротуаров и пешеходных дорожек	156
116.	Форма Э-17 Ведомость наличия и технического состояния укрепления обочин	157
117.	Форма Э-18 Ведомость наличия и технического состояния съездов (въездов)	158
118.	Форма Э-19 Ведомость наличия коммуникаций, находящихся в пределах полосы отвода	159
119.	Форма Э-20 Ведомость размеров полосы отвода	160
120.	Форма Э-21 Сводная ведомость	161
<b>6-й участок</b>		
121.	Общие данные об автомобильной дороге	162
122.	Экономическая характеристика	163
123.	Техническая характеристика	164
124.	Денежные затраты	171
125.	Линейный график	172
126.	Форма Э-4 Ведомость наличия и технического состояния мостов (путепроводов)	173
127.	Форма Э-5 Ведомость наличия и технического состояния тоннелей	174
128.	Форма Э-6 Ведомость наличия и технического состояния труб	175
129.	Форма Э-7 Ведомость наличия и технического состояния паромных переправ	176
130.	Форма Э-8 Ведомость наличия и технического состояния подпорных стенок	177
131.	Форма Э-9 Ведомость наличия и технического состояния зданий дорожной службы	178
132.	Форма Э-10 Ведомость наличия и технического состояния автобусных остановок	179
133.	Форма Э-11 Ведомость наличия и технического состояния переходно-скоростных полос	180
134.	Форма Э-12 Ведомость наличия и технического состояния дорожных знаков	181
135.	Форма Э-13 Ведомость наличия и технического состояния ограждения	182
136.	Форма Э-14 Ведомость наличия и технического состояния направляющих устройств	183
137.	Форма Э-15 Ведомость наличия и технического состояния озеленения	184
138.	Форма Э-16 Ведомость наличия и технического состояния тротуаров и пешеходных дорожек	185
139.	Форма Э-17 Ведомость наличия и технического состояния укрепления обочин	186

140.	Форма Э–18 Ведомость наличия и технического состояния съездов (въездов)	187
141.	Форма Э–19 Ведомость наличия коммуникаций, находящихся в пределах полосы отвода	188
142.	Форма Э–20 Ведомость размеров полосы отвода	189
143.	Форма Э-21 Сводная ведомость	190
<b>7-й участок</b>		
144.	Общие данные об автомобильной дороге	191
145.	Экономическая характеристика	192
146.	Техническая характеристика	193
147.	Денежные затраты	200
148.	Линейный график	201
149.	Форма Э–4 Ведомость наличия и технического состояния мостов (путепроводов)	202
150.	Форма Э–5 Ведомость наличия и технического состояния тоннелей	203
151.	Форма Э–6 Ведомость наличия и технического состояния труб	204
152.	Форма Э–7 Ведомость наличия и технического состояния паромных переправ	205
153.	Форма Э–8 Ведомость наличия и технического состояния подпорных стенок	206
154.	Форма Э–9 Ведомость наличия и технического состояния зданий дорожной службы	207
155.	Форма Э–10 Ведомость наличия и технического состояния автобусных остановок	208
156.	Форма Э–11 Ведомость наличия и технического состояния переходно-скоростных полос	209
157.	Форма Э–12 Ведомость наличия и технического состояния дорожных знаков	210
158.	Форма Э–13 Ведомость наличия и технического состояния ограждения	211
159.	Форма Э–14 Ведомость наличия и технического состояния направляющих устройств	212
160.	Форма Э–15 Ведомость наличия и технического состояния озеленения	213
161.	Форма Э–16 Ведомость наличия и технического состояния тротуаров и пешеходных дорожек	214
162.	Форма Э–17 Ведомость наличия и технического состояния укрепления обочин	215
163.	Форма Э–18 Ведомость наличия и технического состояния съездов (въездов)	216
164.	Форма Э–19 Ведомость наличия коммуникаций, находящихся в пределах полосы отвода	217
165.	Форма Э–20 Ведомость размеров полосы отвода	218
166.	Форма Э-21 Сводная ведомость	219
<b>8-й участок</b>		
167.	Общие данные об автомобильной дороге	220
168.	Экономическая характеристика	221
169.	Техническая характеристика	222
170.	Денежные затраты	229
171.	Линейный график	230
172.	Форма Э–4 Ведомость наличия и технического состояния мостов (путепроводов)	231
173.	Форма Э–5 Ведомость наличия и технического состояния тоннелей	232
174.	Форма Э–6 Ведомость наличия и технического состояния труб	233

175.	Форма Э–7 Ведомость наличия и технического состояния паромных переправ	234
176.	Форма Э–8 Ведомость наличия и технического состояния подпорных стенок	235
177.	Форма Э–9 Ведомость наличия и технического состояния зданий дорожной службы	236
178.	Форма Э–10 Ведомость наличия и технического состояния автобусных остановок	237
179.	Форма Э–11 Ведомость наличия и технического состояния переходно-скоростных полос	238
180.	Форма Э–12 Ведомость наличия и технического состояния дорожных знаков	239
181.	Форма Э–13 Ведомость наличия и технического состояния ограждения	240
182.	Форма Э–14 Ведомость наличия и технического состояния направляющих устройств	241
183.	Форма Э–15 Ведомость наличия и технического состояния озеленения	242
184.	Форма Э–16 Ведомость наличия и технического состояния тротуаров и пешеходных дорожек	243
185.	Форма Э–17 Ведомость наличия и технического состояния укрепления обочин	244
186.	Форма Э–18 Ведомость наличия и технического состояния съездов (въездов)	245
187.	Форма Э–19 Ведомость наличия коммуникаций, находящихся в пределах полосы отвода	246
188.	Форма Э–20 Ведомость размеров полосы отвода	247
189.	Форма Э-21 Сводная ведомость	248
<b>9-й участок</b>		
190.	Общие данные об автомобильной дороге	249
191.	Экономическая характеристика	250
192.	Техническая характеристика	251
193.	Денежные затраты	258
194.	Линейный график	259
195.	Форма Э–4 Ведомость наличия и технического состояния мостов (путепроводов)	260
196.	Форма Э–5 Ведомость наличия и технического состояния тоннелей	261
197.	Форма Э–6 Ведомость наличия и технического состояния труб	262
198.	Форма Э–7 Ведомость наличия и технического состояния паромных переправ	263
199.	Форма Э–8 Ведомость наличия и технического состояния подпорных стенок	264
200.	Форма Э–9 Ведомость наличия и технического состояния зданий дорожной службы	265
201.	Форма Э–10 Ведомость наличия и технического состояния автобусных остановок	266
202.	Форма Э–11 Ведомость наличия и технического состояния переходно-скоростных полос	267
203.	Форма Э–12 Ведомость наличия и технического состояния дорожных знаков	268
204.	Форма Э–13 Ведомость наличия и технического состояния ограждения	269
205.	Форма Э–14 Ведомость наличия и технического состояния направляющих устройств	270
206.	Форма Э–15 Ведомость наличия и технического состояния озеленения	271
207.	Форма Э–16 Ведомость наличия и технического состояния тротуаров и пешеходных дорожек	272
208.	Форма Э–17 Ведомость наличия и технического состояния укрепления обочин	273
209.	Форма Э–18 Ведомость наличия и технического состояния съездов (въездов)	274
210.	Форма Э–19 Ведомость наличия коммуникаций, находящихся в пределах полосы отвода	275



211.	Форма Э-20 Ведомость размеров полосы отвода	276
212.	Форма Э-21 Сводная ведомость	277
<b>10-й участок</b>		
213.	Общие данные об автомобильной дороге	278
214.	Экономическая характеристика	279
215.	Техническая характеристика	280
216.	Денежные затраты	287
217.	Линейный график	288
218.	Форма Э-4 Ведомость наличия и технического состояния мостов (путепроводов)	289
219.	Форма Э-5 Ведомость наличия и технического состояния тоннелей	290
220.	Форма Э-6 Ведомость наличия и технического состояния труб	291
221.	Форма Э-7 Ведомость наличия и технического состояния паромных переправ	292
222.	Форма Э-8 Ведомость наличия и технического состояния подпорных стенок	293
223.	Форма Э-9 Ведомость наличия и технического состояния зданий дорожной службы	294
224.	Форма Э-10 Ведомость наличия и технического состояния автобусных остановок	295
225.	Форма Э-11 Ведомость наличия и технического состояния переходно-скоростных полос	296
226.	Форма Э-12 Ведомость наличия и технического состояния дорожных знаков	297
227.	Форма Э-13 Ведомость наличия и технического состояния ограждения	298
228.	Форма Э-14 Ведомость наличия и технического состояния направляющих устройств	299
229.	Форма Э-15 Ведомость наличия и технического состояния озеленения	300
230.	Форма Э-16 Ведомость наличия и технического состояния тротуаров и пешеходных дорожек	301
231.	Форма Э-17 Ведомость наличия и технического состояния укрепления обочин	302
232.	Форма Э-18 Ведомость наличия и технического состояния съездов (въездов)	303
233.	Форма Э-19 Ведомость наличия коммуникаций, находящихся в пределах полосы отвода	304
234.	Форма Э-20 Ведомость размеров полосы отвода	305
235.	Форма Э-21 Сводная ведомость	306

## Введение

Технический паспорт на автомобильную дорогу ЗАТО «Звездный» Пермского края разработан согласно Муниципального контракта № 0156300000318000067-0062574-01 от 11 декабря 2018г, заключенного между Администрацией ЗАТО «Звездный» и ООО «Зеленый Мегapolis» в соответствии с требованиями ВСН 1-83 «Типовой инструкции по техническому учету и паспортизации автомобильных дорог общего пользования», ГОСТ 33388-2015 Дороги автомобильные общего пользования. Требования к проведению диагностики и паспортизации.

Обследование дороги производилось с использованием передвижной дорожной лаборатории «ТРАССА», специализированной мобильной навигационной системы, имеющей в составе спутниковое оборудование, работающее в двухсистемном двухчастотном режиме ГЛОНАСС/GPS, прибора для определения расстояния ИП-5, лазерного измерителя расстояний, измерительного дорожного колеса, фотосъемочной системы. Точность измерений была принята согласно ОДМ 218.3.005-2010:

- Для продольного уклона проезжей части не менее 5‰.
- Для протяженности автодороги должна быть не менее 0,2%.
- Для ширины проезжей части и обочин не менее 0,1м.
- Для высоты надземных коммуникаций не менее 0,1м.

Адреса искусственных сооружений в соответствии с ВСН 1-83 указывались по оси данного сооружения.

При проведении камеральных работ использовались программные продукты: Титул-2005 и Дорога-ПРО.

В работе приняли участие:

Пахомов А.Н. директор

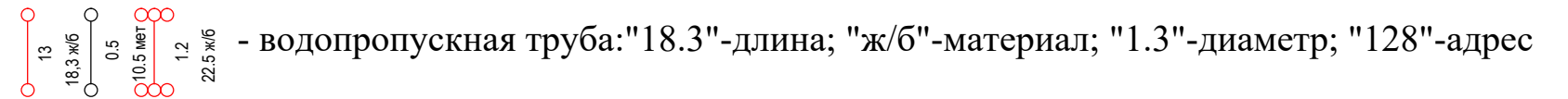
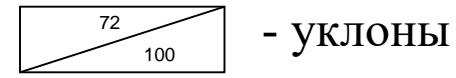
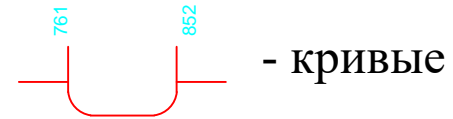
Круглова Л.И. начальник отдела сохранности автомобильных дорог

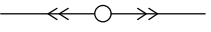
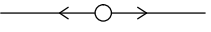
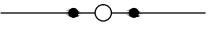

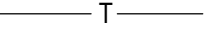
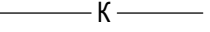
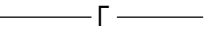

Котова Д.Е. инженер

# УСЛОВНЫЕ ОБОЗНАЧЕНИЯ









185 | 185 - километры

-  - лесной массив
-  - кустарник
-  - болото
-  - водоем
-  - луг, поле, сельхоз угодья
-  - огород
-  - пашня
-  - пустырь
-  - гаражи
-  - строительная площадка
-  - детский сад
-  - поросль
-  - автомобильная дорога
-  - парковка
-  - железная дорога
-  - лесополоса, сады,
-  - войсковая часть
-  - кладбище
-  - сельхозпостройки  
промышленная зона
-  - жилая зона
-  - овраги
-  - стадион
-  - парк, сквер



-  - воздушная ЛЭП высокого напряжения
-  - воздушная ЛЭП низкого напряжения
-  - воздушная линия связи, воздушная линия технологической связи, кабель связи
-  - освещение автомобильной дороги
-  - теплотрасса, трубопровод
-  - канализация
-  - газопровод
-  - прочие коммуникации

### Тип покрытия

-  - цементобетон
-  - асфальтобетон
-  - щебёночные и гравийные, обработанные органическими вяжущими
-  - мостовые
-  - щебеночные
-  - гравийные
-  - грунтовые
-  - прочие

-  - церковь
-  - монастырь, часовня
-  - мечеть
-  - трансформаторная будка
-  - школа, учебные заведения
-  - автобусная остановка
-  - ДПС
-  - гостиница, мотель
-  - стоянка автомобилей
-  - ресторан, кафе, буфет
-  - больница, скорая помощь
-  - мойка
-  - территория медицинских учреждений
-  - синагога
-  - монументы, памятники, братские могилы
-  - ливневой колодец
-  - детская площадка
-  - АЗС
-  - СТО
-  - кемпинг
-  - площадка отдыха
-  - почта, телефон, телеграф
-  - травмпункт, фельдшерский пункт
-  - прочие объекты сервиса
-  - канализационный колодец

# СИТУАЦИОННЫЙ ПЛАН

## Автомобильная дорога по ул. Бабичева, включая проезды к жилым домам и нежилым зданиям

1-й участок: от ул. Коммунистическая – до окружной автомобильной дороги (км 0+000 - км 0+770)

2-й участок: от Автомобильная дорога по ул. Бабичева, включая проезды к жилым домам и нежилым зданиям (1-й участок) – в тупик (км 0+000 - км 0+086)

3-й участок: от Автомобильная дорога по ул. Бабичева, включая проезды к жилым домам и нежилым зданиям (1-й участок) – в тупик (км 0+000 - км 0+046)

4-й участок: от окружной автомобильной дороги – до Автомобильная дорога по ул. Бабичева, включая проезды к жилым домам и нежилым зданиям (1-й участок) (км 0+000 - км 0+122)

5-й участок: от Автомобильная дорога по ул. Бабичева, включая проезды к жилым домам и нежилым зданиям (1-й участок) – в тупик (км 0+000 - км 0+035)

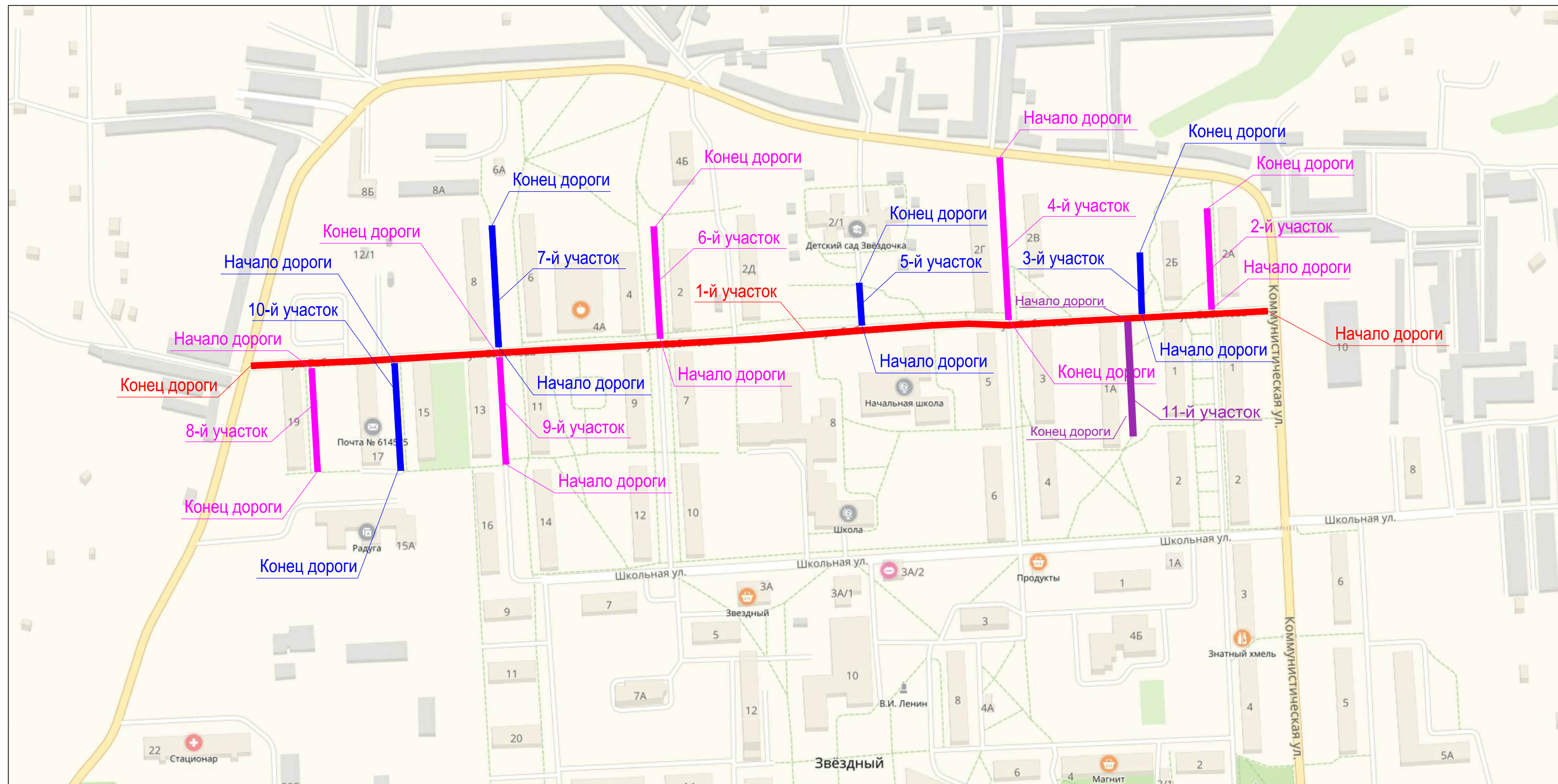
6-й участок: от Автомобильная дорога по ул. Бабичева, включая проезды к жилым домам и нежилым зданиям (1-й участок) – в тупик (км 0+000 - км 0+089)

7-й участок: от Автомобильная дорога по ул. Бабичева, включая проезды к жилым домам и нежилым зданиям (1-й участок) – в тупик (км 0+000 - км 0+108)

8-й участок: от Автомобильная дорога по ул. Бабичева, включая проезды к жилым домам и нежилым зданиям (1-й участок) – в тупик (км 0+000 - км 0+086)

9-й участок: от Проезд от ул. Бабичева до ул. Школьной (4-й участок) – до Автомобильная дорога по ул. Бабичева, включая проезды к жилым домам и нежилым зданиям (1-й участок) (км 0+000 - км 0+082)

10-й участок: от Автомобильная дорога по ул. Бабичева, включая проезды к жилым домам и нежилым зданиям (1-й участок) – в тупик (км 0+000 - км 0+079)



— - паспортизируемые дороги



### 3. ЭКОНОМИЧЕСКАЯ ХАРАКТЕРИСТИКА

#### 3.1. Экономическое и административное значение дороги:

Административное значение - местное.

#### 3.2. Связь дороги с железнодорожным и водным путями и автомобильными дорогами:

#### 3.3. Характеристика движения, его сезонность и перспективы роста:

#### 3.4. Интенсивность движения по данным учета:

Километры	Номера учетных пунктов	Среднесуточная интенсивность движения, авт./сут							
		2019 г.							
1	2	3	4	5	6	7	8	9	10
0,720	1	577							

#### 4. ТЕХНИЧЕСКАЯ ХАРАКТЕРИСТИКА

##### 4.1. Топографические условия района проложения автомобильной дороги

Улица проходит по равнинной местности.

##### 4.2. Ширина земляного полотна

На 1 января	Протяженность (км) при ширине (м)					
	меньше 8	от 8,0 до 9,9	от 10,0 до 11,9	от 12,0 до 14,9	от 15,0 до 27,4	27,5 и более
1	2	3	4	5	6	7
2019 г.	0,770	-	-	-	-	-

##### 4.3. Характеристика проезжей части

##### 4.3.1. Ширина проезжей части

На 1 января	Протяженность (км) при ширине (м)									
	до 4	от 4.1 до 4.4	от 4.5 до 5.9	от 6.0 до 6.5	от 6.6 до 6.9	от 7.0 до 7.4	от 7.5 до 8.4	от 8.5 до 11.0	от 11.1 до 14.0	от 14.0 и более
1	2	3	4	5	6	7	8	9	10	11
2019 г.	-	-	-	0,770	-	-	-	-	-	-

##### 4.3.2. Протяженность покрытий

Тип покрытий	Протяженность (км) на 1 января						
	2019 г.						
<b>1. Усовершенствованные</b>	<b>0,770</b>						
Цементобетонные	-						
асфальтобетонные	0,770						
в том числе: горячие	0,770						
теплые	-						
холодные	-						
Щебеночные и гравийные, обработанные органическими вяжущими	-						
Мостовые из мозаики и брусчатки	-						
Железобетонные плиты	-						
<b>2. Переходные</b>	<b>-</b>						
Щебеночные	-						
Гравийные	-						
Песчано-гравийная смесь	-						
Покрытия из грунтов и местных каменных материалов, обработанных вяжущими	-						
Мостовые из булыжного и колотого камня	-						
<b>3. Низшие</b>	<b>-</b>						
Грунт	-						
Грунтовые, укрепленные или улучшенные различными местными материалами	-						
Грунтовые профилированные	-						
Грунтовые естественные	-						

## 4.4. Характеристика профиля и трассы

## 4.4.1. Радиусы кривых и уклоны, не отвечающие требованиям СНиП для данной категории дороги

На 1 января	Число кривых с радиусом менее допустимого, шт	Суммарная длина кривых с радиусами менее допустимых, км	Число участков с уклонами, превышающими допустимые, шт	Длина участков с уклонами превышающими допустимые, км
2019 г.	-	-	2	0,433

## 4.5. Протяженность участков повышенной трудности содержания, км

Характер участков	Протяженность (км) на 1 января							
	2019 г.							
Оползневые	-							
Затопляемые	-							
Вечномерзлотные	-							

## 4.6. Дорожные инженерные устройства и обстановка дорог

Наименование	Наличие на 1 января							
	2019 г.							
Автопавильоны капитального типа, шт.	-							
Площадка отдыха, шт.	-							
Площадки для стоянок и остановок автомоб., шт.	5							
Освещение дорог, км	0,700							
Линии технологической связи, км	-							
В том числе: кабельные	-							
воздушные	-							
Автобусные остановки, шт.	-							
Переходно-скоростные полосы, шт.	-							
Ограждения, км	-							
Сигнальные столбики, шт.	-							
Дорожные знаки, шт.	57							
В том числе: предупреждающие знаки	4							
Знаки приоритета	1							
Запрещающие знаки	14							
Предписывающие знаки	-							
Знаки особых предписаний	10							
Информационно-указательные знаки	2							
Знаки сервиса	-							
Знаки дополнительной информации	26							









4.10.2. Сводная ведомость наличия тоннелей, галерей и пешеходных переходов в разных уровнях, шт/п. м

Виды сооружений	Наличие на 1 января							
	2019 г.							
Тоннели	-							
Галереи	-							
Пешеходные переходы, всего	-							
В том числе:								
Наземные	-							
Подземные	-							

4.10.3. Сводная ведомость наличия труб, шт/п. м

Виды сооружений	Наличие на 1 января							
	2019 г.							
Металлические	-							
Металлические гофрированные	-							
Железобетонные	2/ 24,50							
Бетонные	-							
Сборный железобетон	-							
Каменные	-							
Деревянные	-							
Кирпичные	-							
Асбестоцементные	-							
Полимерно-композитные	-							
Пластмассовые	-							
Комбинированные	-							
Итого	2/ 24,50							

4.10.4. Сводная ведомость наличия паромных переправ, шт/м. рабочего хода

Виды сооружений	Наличие на 1 января							
	2019 г.							
Самоходные	-							
Буксирные	-							
Канатные	-							
Навесные	-							
Итого:	-							

4.10.5. Сводная ведомость наличия подпорных стенок, шт/п. м

Материалы сооружений	Наличие на 1 января							
	2019 г.							
Железобетонные и бетонные	-							
Каменные	-							
Деревянные	-							
Итого:	-							

4.10.6. Сводная ведомость снегозащитных, декоративных и ветрозащитных лесонасаждений

Виды лесонасаждений	Протяженность на 1 января							
	2019 г.							
1. Снегозащитные, км								
Всего:	-							
В том числе:								
однорядные	-							
двухрядные	-							
трехрядные	-							
четырёхрядные	-							
пятирядные	-							
шестирядные	-							
семирядные	-							
восьмирядные	-							
2. Декоративные, км	-							
3. Ветрозащитные, км	-							

## 4.10.7. Сводная ведомость тротуаров и пешеходных дорожек, км

Наименование	Протяженность на 1 января						
	2019 г.						
Тротуары	0,046						
Пешеходные дорожки	0,440						

## 4.10.8. Сводная ведомость укрепления обочин, км

Наименование	Протяженность на 1 января						
	2019 г.						
Укрепленные обочины, всего	1,540						
В том числе: щебнем	-						
асфальтобетоном	1,540						
всего: асфальтобетоном, щебнем	-						
гравием	-						
гравием с гранулятом	-						
цементобетонном	-						
песчано-гравийной смесью	-						
гравийно-песчаной смесью	-						
камнем, обработанным вяжущим (ч/щ)	-						
неоднородными материалами (грунто-щебень)	-						
засевом трав	-						

## 4.10.9. Сводная ведомость съездов (въездов), шт/км

Тип покрытия съезда (въезда)	Наличие на 1 января						
	2019 г.						
Асфальтобетонное	21/ 0,046						
Цементобетонное	3/ 0,006						
Мостовая	-						
Щебеночно-гравийно-песчаная смесь, обработанная неорганическим вяжущим	-						
Щебеночно-гравийно-песчаная смесь, обработанная органическим и комплексным вяжущим	-						
Щебеночно-гравийно-песчаная смесь	-						
Грунтовое обработанное органическими и неорганическими вяжущими	-						
Активные и местные материалы	-						
Грунтовое	-						
<b>Итого</b>	24/ 0,052						

## 5. ДЕНЕЖНЫЕ ЗАТРАТЫ И ОСНОВНЫЕ ОБЪЕМЫ ВЫПОЛНЕННЫХ РАБОТ

### 5.1. Денежные затраты (в тыс. руб.)

Виды денежных затрат	2018 г.	3	4	5	6	7	8	9	10	11
1	2	3	4	5	6	7	8	9	10	11
По эксплуатационной смете, всего:	-									
В том числе на:										
капитальный ремонт	-									
средний ремонт	-									
текущий ремонт	-									
содержание	-									
озеленение	-									
По смете капиталовложений	-									
<b>Всего:</b>	-									

### 5.2. Объемы выполненных работ (в натуральных измерителях)

Год	Вид работ (реконструкция, капитальный ремонт, средний ремонт)	Дорожная одежда (км)		Мосты, путепроводы, шт/п. м.		Трубы, шт/п. м.		Снегозащитные насаждения, км (справа, слева)	Служебные, производственные и жилые здания															
		Всего	В т.ч. перевод в усовершенствованн ую	Всего	В т.ч. пере- стройка на долговечные	Всего	В т.ч. перестройка на долговечные		В том числе															
									Служебные		Жилые дома		Мастерские		Гаражи		Склады		Прочие					
									Число, шт	Полезная площадь, м <sup>2</sup>	Число, шт	Число квартир, шт	Число, шт	Число станко-мест, шт	Число, шт	Число машино-мест, шт	Число, шт	Полезная площадь, м <sup>2</sup>	Число, шт	Мощность (полезная площадь, м <sup>2</sup> )				
1	2	3	4	5	6	7	8	9	10	11	12	13	14	15	16	17	18	19	20	21	22			
-	-	-	-	-	-	-	-	-	-	-	-	-	-	-	-	-	-	-	-	-	-	-	-	

### 5.3. Выполнение основных работ

Год	Наименование работ	Измеритель	Количество работ	Стоимость работ, (тыс. руб.)	Место выполненных работ от км +..... до км +.....
1	2	3	4	5	6
-	-	-	-	-	-

# Линейный график

Автодорога: Автомобильная дорога по ул. Бабичева, включая проезды к жилым домам и нежилым зданиям (1-й участок) (0,000 - 0,770 км)

(км: 0-1)

Границы районов		1	<b>ЗАТО Звёздный</b>				770
Границы зон обслуживания и наименование дорожных организаций		2					
Уклоны более допустимых		3	49	50	45	383	
Радиусы кривых в плане, м		4	—				
Километры		5	<b>0</b>				<b>1</b>
Ситуация	Слева	6					
	Справа	7					
Тип покрытия, ширина проезжей части и земляного полотна, основные виды работ	2019 г.	8	0,25-6,00 а/б-0,25				770
	20 г	9					
	20 г	10					
	20 г	11					
Конструкция дорожной одежды и толщина конструктивных слоев	2019 г.	13					770
	20 г	14					
	20 г	15					
	20 г	16					
Искусственные сооружения	На год паспортизации	18					
	В последующие годы	19					
Грунт земляного полотна		20	Суглинок				770
Снегозащитные участки, снегозащитные насаждения, постоянные заборы, объем снегопереноса	Слева	21					
	Справа	22					
Затопляемые, оползневые и вечномёрзлотные участки		23					
Состояние покрытия проезжей части	2019 г.	24	Хорошее	190	Неудовлетворительное	600	Отличное
	20 г	25					770
	20 г	26					
	20 г	27					
20 г	28						

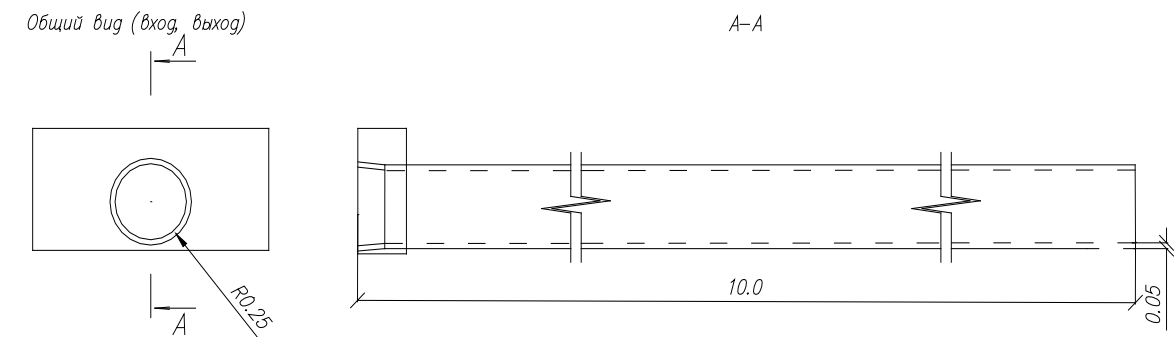
## Форма Э-2

**Администрация ЗАТО Звёздный**  
(наименование министерства)

**ИНФОРМАЦИОННАЯ КАРТОЧКА №1  
НА ВОДОПРОПУСКНУЮ ТРУБУ км 0+012**

Дорожное управление	-		
Дорожная организация	-		
Наименование дороги	Автомобильная дорога по ул. Бабичева, включая проезды к жилым домам и нежилым зданиям (1-й участок)		
Категория дороги	IV		
Местоположение	На основном полотне	км	0+012
Тип трубы	круглая 1-очковая		
Наименование водотока	Суходол		
Длина трубы	10,00	М	
Отверстие	0,50	М	
Высота насыпи над трубой	0,05	М	
Тип оголовков:	входного	Портальный	
	выходного	Без оголовка	
Характер работы трубы	Безнапорный (напорная, безнапорная)		
Год постройки	-	последнего капитального ремонта	-
Материал тела трубы	Железобетон		
Толщина стенки тела трубы	5,00	см	
Объем тела трубы	1,90	м <sup>3</sup>	
Данные об изоляции	Битумная обмазка		
Глубина заложения фундамента	-		
Тип фундамента и основания	Нет		
Тип укрепления дна трубы	Без укрепления		
Тип укрепления отверстия:			
	входного	Железобетон	
	выходного	Без укрепления	
Укрепление откосов у оголовков (материал, конструкция):			
	входного	Без укрепления	
	выходного	Без укрепления	
Техническое состояние трубы	неуд., замусоренность подводящего и отводящего русла, заиливание трубы > 10% от сечения, отсутствие оголовков на выходе. (Оценка, характер повреждения, дата повреждения)		

## СХЕМА (ЧЕРТЕЖ)



## ФОТОГРАФИИ

к карточке на трубу № 1



Рис. 1. Входной оголовок



Рис. 2. Выходной оголовок

Составил: Котова Д.Е.

"29" Апрель 2019 г.

Проверил: Круглова Л.И.

"30" Апрель 2019 г.



## Форма Э-2

**Администрация ЗАТО Звёздный**  
(наименование министерства)

**ИНФОРМАЦИОННАЯ КАРТОЧКА №2**  
**НА ВОДПРОПУСКНУЮ ТРУБУ км 0+769**

Дорожное управление \_\_\_\_\_ -  
 Дорожная организация \_\_\_\_\_ -  
 Наименование дороги Автомобильная дорога по ул. Бабичева, включая проезды к жилым домам и нежилым зданиям (1-й участок)

Категория дороги IV  
 Местоположение На основном полотне км 0+769  
 Тип трубы круглая 1-очковая  
 Наименование водотока Придорожная канава  
 Длина трубы 14,50 м  
 Отверстие 0,50 м  
 Высота насыпи над трубой 7,58 м  
 Тип оголовков: входного Портальный  
 выходного Без оголовка  
 Характер работы трубы Безнапорный  
 (напорная, безнапорная)

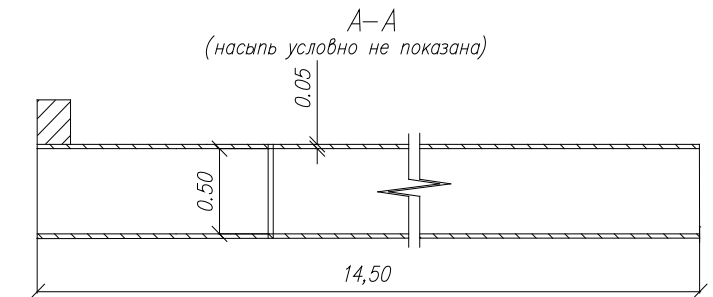
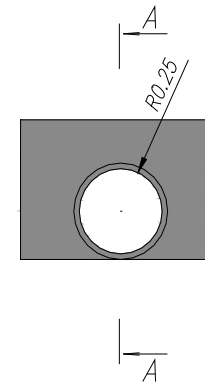
Год постройки \_\_\_\_\_ - последнего капитального ремонта \_\_\_\_\_ -  
 Материал тела трубы Железобетон  
 Толщина стенки тела трубы 5,00 см  
 Объем тела трубы 2,75 м<sup>3</sup>  
 Данные об изоляции Битумная обмазка  
 Глубина заложения фундамента \_\_\_\_\_ м  
 Тип фундамента и основания Нет  
 Тип укрепления дна трубы Без укрепления  
 Тип укрепления отверстия:  
 входного Железобетон  
 выходного Без укрепления

Укрепление откосов у оголовков (материал, конструкция):  
 входного Без укрепления  
 выходного Без укрепления

Техническое состояние трубы неуд., замусоренность подводящего и отводящего русла, отсутствие оголовков на выходе, застой воды в подводящем и отводящем русле, застой воды в трубе.  
 (Оценка, характер повреждения, дата повреждения)

## СХЕМА (ЧЕРТЕЖ)

Общий вид (вход, выход)



## ФОТОГРАФИИ

к карточке на трубу № 2



Рис.1. Выходной оголовка



Рис.2. Входной оголовка

Составил: Котова Д.Е.

"29" Апрель 2019 г.

Проверил: Круглова Л.И.

"30" Апрель 2019 г.

Форма Э-4


Администрация ЗАТО Звёздный  
(наименование министерства)

(наименование дорожного управления)

**Ведомость**  
**наличия и технического состояния мостов (путепроводов)**  
**на автомобильной дороге Автомобильная дорога по ул. Бабичева, включая проезды к жилым домам и нежилым зданиям (1-й участок)**  
**местного значения на участке км: 0+000 ÷ 0+770 по состоянию на " 1 " января 2019 г.**

Местоположение сооружения, км +	Наименование сооружения	Наименование перекрываемого препятствия (река, ручей, лог, ж/д, а/д и пр.)	Длина сооружения, м	Длина подходов, м	Год		Техническая характеристика сооружения				Техническое состояние (хор., уд., неуд.)
					Постройки (реконструкции)	Последнего кап. ремонта	Материал пролетных строений	Тип пролетных строений	Габарит	Нормативная нагрузка	
1	2	3	4	5	6	7	8	9	10	11	12
нет	-	-	-	-	-	-	-	-	-	-	-

Составил:

  
 Котова Д.Е.  
 " 29 " апреля 2019 г.

Проверил:

  
 Круглова Л.И.  
 " 30 " апреля 2019 г.

Администрация ЗАТО Звёздный  
(наименование министерства)

(наименование дорожного управления)

**Ведомость**  
**наличия и технического состояния тоннелей**  
**на автомобильной дороге Автомобильная дорога по ул. Бабичева, включая проезды к жилым домам и нежилым зданиям (1-й участок)**  
**местного значения на участке км: 0+000 ÷ 0+770 по состоянию на " 1 " января 2019 г.**

Местоположение начала тоннеля, км+	Ближайший населенный пункт	Год		Техническая характеристика тоннеля										Техническое состояние (хор., уд., неуд.)							
		Постройки	Последнего капремонта	Полная длина, м	Форма поперечного сечения	Габарит (ширина, высота, диаметр), м	Ширина тротуара, м	Размеры портала, м	Материал			Наличие водоотвода (есть, нет)	Тип		Тела тоннеля	Обделки тоннеля	Порталов	Водоотвода	Вентиляции	Освещения	Электросилового оборудования
									Тела тоннеля	Обделки тоннеля	Портала		Вентиляции	Освещения							
1	2	3	4	5	6	7	8	9	10	11	12	13	14	15	16	17	18	19	20	21	22
нет	-	-	-	-	-	-	-	-	-	-	-	-	-	-	-	-	-	-	-	-	-

Составил:

Котова Д.Е.

" 29 " апреля 2019 г.

Проверил:

Круглова Л.И.

" 30 " апреля 2019 г.

Форма Э-6

Администрация ЗАТО Звёздный  
(наименование министерства)

(наименование дорожного управления)

**Ведомость  
наличия и технического состояния труб  
на автомобильной дороге Автомобильная дорога по ул. Бабичева, включая проезды к жилым домам и нежилым зданиям (1-й участок)  
местного значения на участке км: 0+000 ÷ 0+770 по состоянию на " 1 " января 2019 г.**

№ трубы	Местоположение, км +	Вид перекрываемого препятствия (лог, ручей и пр.)	Конструкция (типовой проект, материал)	Год		Отверстие, м		Длина по лотку, м	Техническое состояние (хор., уд., неуд.)
				Постройки	Последнего кап. ремонта	Диаметр (ширина)	Высота		
1	2	3	4	5	6	7	8	9	10
1	0,012	Суходол	Железобетон	-	-	0,50	-	10,00	неуд.
2	0,769	Придорожная канава	Железобетон	-	-	0,50	-	14,50	неуд.

Составил:

  
Котова Д.Е.  
" 29 " апреля 2019 г.

Проверил:

  
Круглова Л.И.  
" 30 " апреля 2019 г.


Администрация ЗАТО Звёздный  
(наименование министерства)

(наименование дорожного управления)


**Ведомость**  
**наличия и технического состояния паромных переправ**  
**на автомобильной дороге Автомобильная дорога по ул. Бабичева, включая проезды к жилым домам и нежилым зданиям (1-й участок)**  
**местного значения на участке км: 0+000 ÷ 0+770 по состоянию на " 1 " января 2019 г.**

1	2	3	4	5	6	7	8	9	10	11	12	Год			16	Вид причала и материала	
												13	14	15		17	18
нет	-	-	-	-	-	-	-	-	-	-	-	-	-	-	-	-	-

Составил:

  
Котова Д.Е.  
" 29 " апреля 2019 г.

Проверил:

  
Круглова Л.И.  
" 30 " апреля 2019 г.

Форма Э-8

Администрация ЗАТО Звёздный  
(наименование министерства)

(наименование дорожного управления)


**Ведомость**  
**наличия и технического состояния подпорных стенок**  
**на автомобильной дороге Автомобильная дорога по ул. Бабичева, включая проезды к жилым домам и нежилым зданиям (1-й участок)**  
**местного значения на участке км: 0+000 ÷ 0+770 по состоянию на " 1 " января 2019 г.**

Местоположение, км +		Расположение (сверху или снизу, справа или слева)	Длина, м	Максимальная высота, м	Материал, род кладки (насухо, на растворе)	Кубатура, м <sup>3</sup>	Год		Техническое состояние (хор., уд., неуд.)
Начало	Конец						Постройки	Последнего кап. ремонта	
1	2	3	4	5	6	7	8	9	10
нет	нет	-	-	-	-	-	-	-	-

Составил:

 Котова Д.Е.  
" 29 " апреля 2019 г.

Проверил:

 Круглова Л.И.  
" 30 " апреля 2019 г.

Форма Э-9

Администрация ЗАТО Звёздный  
(наименование министерства)

(наименование дорожного управления)


**Ведомость**  
**наличия и технического состояния зданий дорожной службы**  
**на автомобильной дороге Автомобильная дорога по ул. Бабичева, включая проезды к жилым домам и нежилым зданиям (1-й участок)**  
**местного значения на участке км: 0+000 ÷ 0+770 по состоянию на " 1 " января 2019 г.**

Местоположение, км+	Наименование ближайшего населенного пункта	Назначение зданий			Материал	Число этажей	Полезная площадь, м <sup>2</sup>	В т. ч. жилая площадь, м <sup>2</sup>	Объем, м <sup>3</sup>	Год		Техническое состояние (хор., уд., неуд.)
		Служебные	Производственные	Жилые						Постройки	Последнего кап. ремонта	
1	2	3	4	5	6	7	8	9	10	11	12	13
нет	-	-	-	-	-	-	-	-	-	-	-	-

Составил:


Котова Д.Е.  
" 29 " апреля 2019 г.

Проверил:


Круглова Л.И.  
" 30 " апреля 2019 г.

Форма Э-10

Администрация ЗАТО Звёздный  
(наименование министерства)

(наименование дорожного управления)

**Ведомость**  
**наличия и технического состояния автобусных остановок**  
**на автомобильной дороге Автомобильная дорога по ул. Бабичева, включая проезды к жилым домам и нежилым зданиям (1-й участок)**  
**местного значения на участке км: 0+000 ÷ 0+770 по состоянию на " 1 " января 2019 г.**

Местоположение, км +		Название остановки	Наличие элементов				Год		Техническое состояние автопавильонов (хор., уд., неуд.)
Справа	Слева		Остановочн. площадка с твердым покрытием	Переходно-скоростные полосы (есть, нет)	Посадочная площадка (есть, нет)	Павильон (есть, нет)	Постройки	Последнего кап. ремонта	
1	2	3	4	5	6	7	8	9	10
нет	нет	-	-	-	-	-	-	-	-


Составил:

\_\_\_\_\_ Котова Д.Е.  
" 29 " апреля 2019 г.



Проверил:

\_\_\_\_\_ Круглова Л.И.  
" 30 " апреля 2019 г.





Форма Э-11


Администрация ЗАТО Звёздный  
(наименование министерства)

(наименование дорожного управления)


**Ведомость**  
**наличия и технического состояния переходно-скоростных полос**  
**на автомобильной дороге Автомобильная дорога по ул. Бабичева, включая проезды к жилым домам и нежилым зданиям (1-й участок)**  
**местного значения на участке км: 0+000 ÷ 0+770 по состоянию на " 1 " января 2019 г.**

Местоположение, км +		Тип покрытия	Площадь покрытия, м <sup>2</sup>			Год		Техническое состояние (хор., уд., неуд.)
Справа	Слева		Всего	В том числе		Постройки	Последнего кап. ремонта	
				Полоса торможения	Полоса разгона			
1	2	3	4	5	6	7	8	9
нет	нет	-	-	-	-	-	-	-

Составил:

 Котова Д.Е.  
" 29 " апреля 2019 г.

Проверил:

 Круглова Л.И.  
" 30 " апреля 2019 г.

Администрация ЗАТО Звёздный  
(наименование министерства)

(наименование дорожного управления)

**Ведомость**  
**наличия и технического состояния дорожных знаков**  
**на автомобильной дороге Автомобильная дорога по ул. Бабичева, включая проезды к жилым домам и нежилым зданиям (1-й участок)**  
**местного значения на участке км: 0+000 ÷ 0+770 по состоянию на " 1 " января 2019 г.**

Наименование дорожного знака	Прямое направление				Обратное направление				Техническое состояние (хор., уд., неуд.)
	Номер знака по ГОСТу	Справа, км +	Слева, км+	По центру, км+	Номер знака по ГОСТу	Справа, км+	Слева, км+	По центру, км+	
1	2	3	4	5	6	7	8	9	10
Остановка запрещена	-				3.27		0,010		хор.
Конец жилой зоны	-				5.22	0,010			уд.
Работает эвакуатор	-				8.24		0,010		хор.
Уступите дорогу	2.4		0,010		-				уд.
Жилая зона	5.21	0,010			-				уд.
Остановка запрещена	3.27		0,037		-				хор.
Работает эвакуатор	8.24		0,037		-				хор.
Остановка запрещена	-				3.27		0,051		хор.
Зона действия	-				8.2.1		0,051		хор.
Работает эвакуатор	-				8.24		0,051		хор.
Парковка (парковочное место)	6.4	0,107			-				хор.
Инвалиды	8.17	0,107			-				хор.
Парковка (парковочное место)	6.4	0,135			-				уд.
Остановка запрещена	3.27		0,190		-				хор.
Зона действия	8.2.1		0,190		-				хор.
Работает эвакуатор	8.24		0,190		-				хор.
Искусственная неровность	1.17	0,203			-				хор.
Дети	1.23	0,203			-				хор.
Расстояние до объекта	8.1.1	0,203			-				хор.
Зона действия	8.2.1	0,203			-				хор.
Движение запрещено	3.2	0,225			-				хор.
Рабочие дни	8.5.2	0,225			-				хор.
Время действия	8.5.4	0,225			-				хор.
Искусственная неровность	5.20	0,235			-				хор.
Искусственная неровность	5.20		0,237		-				хор.
Остановка запрещена	-				3.27		0,240		хор.
Зона действия	-				8.2.1		0,240		хор.
Остановка запрещена	3.27	0,252			-				хор.
Зона действия	8.2.1	0,252			-				хор.
Работает эвакуатор	8.24	0,252			-				хор.
Искусственная неровность	5.20	0,320			-				хор.
Искусственная неровность	5.20		0,322		-				хор.
Остановка запрещена	3.27		0,353		-				хор.
Зона действия	8.2.1		0,353		-				хор.
Работает эвакуатор	8.24		0,353		-				хор.
Остановка запрещена	-				3.27	0,355			хор.
Зона действия	-				8.2.1	0,355			хор.
Работает эвакуатор	-				8.24	0,355			хор.
Движение запрещено	3.2		0,395		-				уд.

Наименование дорожного знака	Прямое направление				Обратное направление				Техническое состояние (хор., уд., неуд.)
	Номер знака по ГОСТу	Справа, км +	Слева, км+	По центру, км+	Номер знака по ГОСТу	Справа, км+	Слева, км+	По центру, км+	
1	2	3	4	5	6	7	8	9	10
Рабочие дни	8.5.2		0,395		-				хор.
Время действия	8.5.4		0,395		-				хор.
Искусственная неровность	5.20	0,412			-				хор.
Искусственная неровность	5.20		0,414		-				хор.
Искусственная неровность	1.17		0,450		-				хор.
Дети	1.23		0,450		-				хор.
Расстояние до объекта	8.1.1		0,450		-				хор.
Зона действия	8.2.1		0,450		-				хор.
Остановка запрещена	3.27		0,577		-				хор.
Работает эвакуатор	8.24		0,577		-				хор.
Остановка запрещена	-				3.27		0,587		хор.
Остановка запрещена	-				3.27		0,587		хор.
Работает эвакуатор	-				8.24		0,587		хор.
Работает эвакуатор	-				8.24		0,587		хор.
Остановка запрещена	3.27		0,692		-				хор.
Работает эвакуатор	8.24		0,692		-				хор.
Конец жилой зоны	-				5.22		0,762		хор.
Жилая зона	5.21		0,762		-				уд.

Составил:


 Котова Д.Е.  
 " 29 " апреля 2019 г.

Проверил:


 Круглова Л.И.  
 " 30 " апреля 2019 г.

Форма Э-13

Администрация ЗАТО Звёздный  
(наименование министерства)

(наименование дорожного управления)

**Ведомость**  
**наличия и технического состояния ограждения**  
**на автомобильной дороге Автомобильная дорога по ул. Бабичева, включая проезды к жилым домам и нежилым зданиям (1-й участок)**  
**местного значения на участке км: 0+000 ÷ 0+770 по состоянию на " 1 " января 2019 г.**

Местоположение, км +		Протяженность, км					Тип	Материал (металл, ж/б, дерево и др.)	Год постройки	Техническое состояние (хор., уд., неуд.)	Ведомственная принадлежность
Начало	Конец	Справа	Слева	Справа от разделительной полосы	Слева от разделительной полосы	На разделительной полосе					
1	2	3	4	5	6	7	8	9	10	11	12
нет	нет	-	-	-	-	-	-	-	-	-	-


Составил:

\_\_\_\_\_ Котова Д.Е.  
" 29 " апреля 2019 г.



Проверил:

\_\_\_\_\_ Круглова Л.И.  
" 30 " апреля 2019 г.



Форма Э-14


Администрация ЗАТО Звёздный  
(наименование министерства)

(наименование дорожного управления)

**Ведомость**  
**наличия и технического состояния направляющих устройств**  
**на автомобильной дороге Автомобильная дорога по ул. Бабичева, включая проезды к жилым домам и нежилым зданиям (1-й участок)**  
**местного значения на участке км: 0+000 ÷ 0+770 по состоянию на " 1 " января 2019 г.**


Наименование	Местоположение, км +		Количество, шт		Материал (ж/б, бетон, дерево и др.)	Год установки	Техническое состояние (хор., уд., неуд.)
	Начало	Конец	Справа	Слева			
1	2	3	4	5	6	7	8
нет	-	-	-	-	-	-	-

Составил:



Котова Д.Е.  
" 29 " апреля 2019 г.

Проверил:



Круглова Л.И.  
" 30 " апреля 2019 г.

Форма Э-15

Администрация ЗАТО Звёздный  
(наименование министерства)

(наименование дорожного управления)

**Ведомость**  
**наличия и технического состояния озеленения**  
**на автомобильной дороге Автомобильная дорога по ул. Бабичева, включая проезды к жилым домам и нежилым зданиям (1-й участок)**  
**местного значения на участке км: 0+000 ÷ 0+770 по состоянию на " 1 " января 2019 г.**

Местоположение, км+		Протяженность, км											Год посадки	Состояние посадок (хор., уд., неуд.)	
		Всего		В том числе								Декоративные, км			
Начало	Конец	Справа	Слева	1-но рядные	2-х рядные	3-х рядные	4-х рядные	5-ти рядные	6-ти рядные	7-ми рядные	8-ми рядные	Справа	Слева	15	16
1	2	3	4	5	6	7	8	9	10	11	12	13	14	15	16
нет	нет	-	-	-	-	-	-	-	-	-	-	-	-	-	-

Составил:

  
Котова Д.Е.  
" 29 " апреля 2019 г.

Проверил:

  
Круглова Л.И.  
" 30 " апреля 2019 г.

Администрация ЗАТО Звёздный  
(наименование министерства)

(наименование дорожного управления)

**Ведомость**  
**наличия и технического состояния тротуаров и пешеходных дорожек**  
**на автомобильной дороге Автомобильная дорога по ул. Бабичева, включая проезды к жилым домам и нежилым зданиям (1-й участок)**  
**местного значения на участке км: 0+000 ÷ 0+770 по состоянию на " 1 " января 2019 г.**

Наименование	Местоположение, км +		Протяженность, км		Год		Техническое состояние (хор., уд., неуд.)	Ведомственная принадлежность
	Начало	Конец	Справа	Слева	Постройки	Последнего ремонта		
1	2	3	4	5	6	7	8	9
Пешеходная дорожка	0,050	0,065		0,015	н.д.	н.д.	уд.	-
Пешеходная дорожка	0,050	0,095	0,045		н.д.	н.д.	хор.	-
Пешеходная дорожка	0,103	0,176	0,073		н.д.	н.д.	хор.	-
Пешеходная дорожка	0,202	0,230	0,028		н.д.	н.д.	хор.	-
Пешеходная дорожка	0,230	0,253	0,023		н.д.	н.д.	хор.	-
Пешеходная дорожка	0,260	0,302	0,042		н.д.	н.д.	хор.	-
Пешеходная дорожка	0,313	0,363	0,050		н.д.	н.д.	хор.	-
Пешеходная дорожка	0,368	0,400	0,032		н.д.	н.д.	хор.	-
Пешеходная дорожка	0,412	0,454	0,042		н.д.	н.д.	хор.	-
Пешеходная дорожка	0,466	0,518	0,052		н.д.	н.д.	уд.	-
Пешеходная дорожка	0,527	0,565	0,038		н.д.	н.д.	уд.	-
Тротуар	0,606	0,634		0,028	н.д.	н.д.	хор.	-
Тротуар	0,648	0,656		0,008	н.д.	н.д.	хор.	-
Тротуар	0,665	0,675		0,010	н.д.	н.д.	хор.	-

Составил:

Котова Д.Е.  
" 29 " апреля 2019 г.

Проверил:

Круглова Л.И.  
" 30 " апреля 2019 г.


Администрация ЗАТО Звёздный  
(наименование министерства)

(наименование дорожного управления)


**Ведомость**  
**наличия и технического состояния укрепления обочин**  
**на автомобильной дороге Автомобильная дорога по ул. Бабичева, включая проезды к жилым домам и нежилым зданиям (1-й участок)**  
**местного значения на участке км: 0+000 ÷ 0+770 по состоянию на " 1 " января 2019 г.**

Местоположение, км +		Протяженность, км		Ширина, м		Материал	Год		Техническое состояние
Начало	Конец	Справа	Слева	Справа	Слева		Постройки	Ремонта	
1	2	3	4	5	6	7	8	9	10
0,000	0,770	0,770	-	0,25	-	А/б	н.д.	н.д.	уд.
0,000	0,770	-	0,770	-	0,25	А/б	н.д.	н.д.	уд.

Составил:

 Котова Д.Е.  
" 29 " апреля 2019 г.

Проверил:

 Круглова Л.И.  
" 30 " апреля 2019 г.



Администрация ЗАТО Звёздный  
(наименование министерства)

(наименование дорожного управления)

**Ведомость**  
**наличия и технического состояния съездов (въездов)**  
**на автомобильной дороге Автомобильная дорога по ул. Бабичева, включая проезды к жилым домам и нежилым зданиям (1-й участок)**  
**местного значения на участке км: 0+000 ÷ 0+770 по состоянию на " 1 " января 2019 г.**

Местоположение, км +		Тип покрытия	Направление	Длина, м	Радиусы закругления		Площадь покрытия, м <sup>2</sup>	Обустройство					Год		Техническое состояние (хор., уд., неуд.)
Справа	Слева				левый	правый		Переходно-скоростные полосы	Труба (есть, нет)	Сигнальные столбики (есть, нет)	Островок безопасности (есть, нет)	Знак 2.4. (есть, нет)	Постройки	Последнего кап. ремонта	
1	2	3	4	5	6	7	8	9	10	11	12	13	14	15	16
-	0,045	Асфальтобетон	проезд	2,00	2	2	-	нет	нет	нет	нет	нет	н.д.	н.д.	уд.
0,045	-	Асфальтобетон	ул. Бабичева (2-й участок) ТЗ №4	2,00	2	2	-	нет	нет	нет	нет	есть	н.д.	н.д.	хор.
-	0,082	Асфальтобетон	к дому 1	1,00	1	1	3,00	нет	нет	нет	нет	нет	н.д.	н.д.	неуд.
0,097	-	Асфальтобетон	ул. Бабичева (3-й участок) ТЗ №4	3,00	3	3	-	нет	нет	нет	нет	нет	н.д.	н.д.	хор.
-	0,107	Асфальтобетон	ул. Бабичева (7-й участок) ТЗ №4	3,00	3	3	-	нет	нет	нет	нет	нет	н.д.	н.д.	уд.
-	0,198	Асфальтобетон	проезд	3,00	3	3	-	нет	нет	нет	нет	есть	н.д.	н.д.	уд.
0,200	-	Асфальтобетон	ул. Бабичева (4-й участок) ТЗ №4	3,00	3	3	-	нет	нет	нет	нет	есть	н.д.	н.д.	уд.
-	0,253	Асфальтобетон	к школе	0,50	0,5	0,5	2,00	нет	нет	нет	нет	нет	н.д.	н.д.	уд.
0,257	-	Железобетонные плиты	к детскому саду "Звёздочка"	2,00	3	1	7,00	нет	нет	нет	нет	нет	н.д.	н.д.	уд.
0,307	-	Железобетонные плиты	ул. Бабичева (5-й участок) ТЗ №4	3,00	3	3	-	нет	нет	нет	нет	нет	н.д.	н.д.	уд.
-	0,346	Асфальтобетон	к школе	1,00	1	1	5,00	нет	нет	нет	нет	нет	н.д.	н.д.	уд.
0,365	-	Железобетонные плиты	съезд	1,00	1	1	3,00	нет	нет	нет	нет	нет	н.д.	н.д.	неуд.
-	0,403	Асфальтобетон	к школе	1,00	1	1	5,00	нет	нет	нет	нет	нет	н.д.	н.д.	уд.
0,406	-	Асфальтобетон	проезд	3,00	3	3	-	нет	нет	нет	нет	нет	н.д.	н.д.	уд.
-	0,460	Асфальтобетон	проезд	3,00	3	3	-	нет	нет	нет	нет	есть	н.д.	н.д.	уд.
0,463	-	Асфальтобетон	ул. Бабичева (6-й участок) ТЗ №4	3,00	3	3	-	нет	нет	нет	нет	нет	н.д.	н.д.	уд.
0,522	-	Асфальтобетон	к рынку	2,00	2	2	12,00	нет	нет	нет	нет	нет	н.д.	н.д.	уд.
-	0,545	Асфальтобетон	во двор д. 11	5,00	5	5	31,00	нет	нет	нет	нет	нет	н.д.	н.д.	уд.
-	0,580	Асфальтобетон	ул. Бабичева (9-й участок) ТЗ №4	2,00	2	2	-	нет	нет	нет	нет	есть	н.д.	н.д.	уд.
0,580	-	Асфальтобетон	ул. Бабичева (7-й участок) ТЗ №4	1,00	1	1	-	нет	нет	нет	нет	нет	н.д.	н.д.	уд.
-	0,660	Асфальтобетон	ул. Бабичева (10-й участок) ТЗ №4	2,00	2	2	-	нет	нет	нет	нет	нет	н.д.	н.д.	уд.
0,662	-	Асфальтобетон	съезд	1,00	1	1	3,00	нет	нет	нет	нет	нет	н.д.	н.д.	уд.
0,700	-	Асфальтобетон	на парковку	3,00	3	3	22,00	нет	есть	нет	нет	нет	н.д.	н.д.	хор.
-	0,722	Асфальтобетон	ул. Бабичева (8-й участок) ТЗ №4	1,00	1	1	-	нет	нет	нет	нет	нет	н.д.	н.д.	уд.

Составил:

Котова Д.Е.  
" 29 " апреля 2019 г.

Проверил:

Круглова Л.И.  
" 30 " апреля 2019 г.

Форма Э-19


Администрация ЗАТО Звёздный  
(наименование министерства)

(наименование дорожного управления)


**Ведомость**  
**наличия коммуникаций, находящихся в пределах полосы отвода**  
**на автомобильной дороге Автомобильная дорога по ул. Бабичева, включая проезды к жилым домам и нежилым зданиям (1-й участок)**  
**местного значения на участке км: 0+000 ÷ 0+770 по состоянию на " 1 " января 2019 г.**

Местоположение, км +		Место пересечения, км +	Наименование коммуникации	Ведомственная принадлежность	Высота над дорогой, м	Глубина, м	Расстояние от бровки земляного полотна до коммуникаций, м	
Начало	Конец						Справа	Слева
1	2	3	4	5	6	7	8	9
-	-	0,010	ЛЭП	-	-	-		
0,060	0,760	-	ЛЭП	-	-	-	1,00	
-	-	0,760	ЛЭП	-	-	-		

Составил:

 Котова Д.Е.  
" 29 " апреля 2019 г.

Проверил:

 Круглова Л.И.  
" 30 " апреля 2019 г.

Форма Э-20


Администрация ЗАТО Звёздный  
(наименование министерства)

(наименование дорожного управления)


**Ведомость**  
**размеров полосы отвода**  
на автомобильной дороге Автомобильная дорога по ул. Бабичева, включая проезды к жилым домам и нежилым зданиям (1-й участок)  
местного значения на участке км: 0+000 ÷ 0+770 по состоянию на " 1 " января 2019 г.

Участок дороги		Протяженность, км	Размер полосы отвода, м		Наименование, номер и дата документа отвода земель	Сведения о натурном закреплении границ полосы отвода
От км +	До км +		Справа от оси дороги	Слева от оси дороги		
1	2	3	4	5	6	7
нет	нет	-	-	-	-	-

Составил:

  
Котова Д.Е.  
" 29 " апреля 2019 г.

Проверил:

  
Круглова Л.И.  
" 30 " апреля 2019 г.

Администрация ЗАТО Звёздный  
(наименование министерства)

(наименование дорожного управления)


### Сводная ведомость

наличия автомобильных дорог (подъездов) по а/д Автомобильная дорога по ул. Бабичева, включая проезды к жилым домам и нежилым зданиям (1-й участок) (км: 0+000 ÷ 0+770)  
местного значения и сооружений на них по состоянию на " 1 " января 2019 г.


Наименование	Протяженность км		В том числе по типам покрытий (за вычетом дорог, находящихся в ведении городов)													
	Всего	Из них находящихся в ведении городов	усовершенствованные						переходные				низшие		грунтовые	
			цементобетонные	асфальтобетонные			щебеночные и гравийные, обработанные вяжущими материалами	мостовые из мозаики и брусчатки	щебеночные	гравийные	покрытия из грунтов и местных материалов обработанных вяжущими материалами	мостовые из булыжного и колотого камня	грунтовые, укрепленные или улучшенные различными материалами	прочие типы покрытия	профилированные	естественные
				горячие	теплые	холодные										
1	2	3	4	5	6	7	8	9	10	11	12	13	14	15	16	17
Автомобильная дорога по ул. Бабичева, включая проезды к жилым домам и нежилым зданиям (1-й участок)	0,770	-	-	0,770	-	-	-	-	-	-	-	-	-	-	-	-

Всего	Мосты ( путепроводы ), шт/м						Тоннели		Трубы , шт/м					Паромные переправы		
	в том числе						шт	м	всего	в том числе					всего	в том числе с механизированной тягой
	металлические и сталежелезобетонные	железобетонные	разнородные по материалам	каменные и бетонные	деревянные (деревокленные)	наплавные				железобетонные	бетонные	металлические	каменные	деревянные		
18	19	20	21	22	23	24	25	26	27	28	29	30	31	32	33	34
-	-	-	-	-	-	-	-	-	2/ 24,50	2/ 24,50	-	-	-	-	-	-

Составил:

 Котова Д.Е.  
" 29 " апреля 2019 г.

Проверил:

 Круглова Л.И.  
" 30 " апреля 2019 г.



### 3. ЭКОНОМИЧЕСКАЯ ХАРАКТЕРИСТИКА

#### 3.1. Экономическое и административное значение дороги:

Административное значение - местное.

#### 3.2. Связь дороги с железнодорожным и водным путями и автомобильными дорогами:

#### 3.3. Характеристика движения, его сезонность и перспективы роста:

#### 3.4. Интенсивность движения по данным учета:

Километры	Номера учетных пунктов	Среднесуточная интенсивность движения, авт./сут							
		2019 г.							
1	2	3	4	5	6	7	8	9	10
0,005	1	36							

#### 4. ТЕХНИЧЕСКАЯ ХАРАКТЕРИСТИКА

##### 4.1. Топографические условия района проложения автомобильной дороги

Улица проходит по равнинной местности.

##### 4.2. Ширина земляного полотна

На 1 января	Протяженность (км) при ширине (м)					
	меньше 8	от 8,0 до 9,9	от 10,0 до 11,9	от 12,0 до 14,9	от 15,0 до 27,4	27,5 и более
1	2	3	4	5	6	7
2019 г.	0,086	-	-	-	-	-

##### 4.3. Характеристика проезжей части

##### 4.3.1. Ширина проезжей части

На 1 января	Протяженность (км) при ширине (м)									
	до 4	от 4.1 до 4.4	от 4.5 до 5.9	от 6.0 до 6.5	от 6.6 до 6.9	от 7.0 до 7.4	от 7.5 до 8.4	от 8.5 до 11.0	от 11.1 до 14.0	от 14.0 и более
1	2	3	4	5	6	7	8	9	10	11
2019 г.	-	-	0,086	-	-	-	-	-	-	-

##### 4.3.2. Протяженность покрытий

Тип покрытий	Протяженность (км) на 1 января						
	2019 г.						
<b>1. Усовершенствованные</b>	<b>0,086</b>						
Цементобетонные	-						
асфальтобетонные	0,086						
в том числе: горячие	0,086						
теплые	-						
холодные	-						
Щебеночные и гравийные, обработанные органическими вяжущими	-						
Мостовые из мозаики и брусчатки	-						
Железобетонные плиты	-						
<b>2. Переходные</b>	<b>-</b>						
Щебеночные	-						
Гравийные	-						
Песчано-гравийная смесь	-						
Покрытия из грунтов и местных каменных материалов, обработанных вяжущими	-						
Мостовые из булыжного и колотого камня	-						
<b>3. Низшие</b>	<b>-</b>						
Грунт	-						
Грунтовые, укрепленные или улучшенные различными местными материалами	-						
Грунтовые профилированные	-						
Грунтовые естественные	-						

## 4.4. Характеристика профиля и трассы

## 4.4.1. Радиусы кривых и уклоны, не отвечающие требованиям СНиП для данной категории дороги

На 1 января	Число кривых с радиусом менее допустимого, шт	Суммарная длина кривых с радиусами менее допустимых, км	Число участков с уклонами, превышающими допустимые, шт	Длина участков с уклонами превышающими допустимые, км
2019 г.	-	-	-	-

## 4.5. Протяженность участков повышенной трудности содержания, км

Характер участков	Протяженность (км) на 1 января							
	2019 г.							
Оползневые	-							
Затопляемые	-							
Вечномерзлотные	-							

## 4.6. Дорожные инженерные устройства и обстановка дорог

Наименование	Наличие на 1 января							
	2019 г.							
Автопавильоны капитального типа, шт.	-							
Площадка отдыха, шт.	-							
Площадки для стоянок и остановок автомоб., шт.	1							
Освещение дорог, км	0,033							
Линии технологической связи, км	-							
В том числе: кабельные	-							
воздушные	-							
Автобусные остановки, шт.	-							
Переходно-скоростные полосы, шт.	-							
Ограждения, км	-							
Сигнальные столбики, шт.	-							
Дорожные знаки, шт.	1							
В том числе:								
предупреждающие знаки	-							
Знаки приоритета	1							
Запрещающие знаки	-							
Предписывающие знаки	-							
Знаки особых предписаний	-							
Информационно-указательные знаки	-							
Знаки сервиса	-							
Знаки дополнительной информации	-							









4.10.2. Сводная ведомость наличия тоннелей, галерей и пешеходных переходов в разных уровнях, шт/п. м

Виды сооружений	Наличие на 1 января							
	2019 г.							
Тоннели	-							
Галереи	-							
Пешеходные переходы, всего	-							
В том числе:								
Наземные	-							
Подземные	-							

4.10.3. Сводная ведомость наличия труб, шт/п. м

Виды сооружений	Наличие на 1 января							
	2019 г.							
Металлические	-							
Металлические гофрированные	-							
Железобетонные	-							
Бетонные	-							
Сборный железобетон	-							
Каменные	-							
Деревянные	-							
Кирпичные	-							
Асбестоцементные	-							
Полимерно-композитные	-							
Пластмассовые	-							
Комбинированные	-							
Итого	-							

4.10.4. Сводная ведомость наличия паромных переправ, шт/м. рабочего хода

Виды сооружений	Наличие на 1 января							
	2019 г.							
Самоходные	-							
Буксирные	-							
Канатные	-							
Навесные	-							
Итого:	-							

4.10.5. Сводная ведомость наличия подпорных стенок, шт/п. м

Материалы сооружений	Наличие на 1 января							
	2019 г.							
Железобетонные и бетонные	-							
Каменные	-							
Деревянные	-							
Итого:	-							

4.10.6. Сводная ведомость снегозащитных, декоративных и ветрозащитных лесонасаждений

Виды лесонасаждений	Протяженность на 1 января							
	2019 г.							
1. Снегозащитные, км								
Всего:	-							
В том числе:								
однорядные	-							
двухрядные	-							
трехрядные	-							
четырёхрядные	-							
пятирядные	-							
шестирядные	-							
семирядные	-							
восемьрядные	-							
2. Декоративные, км	-							
3. Ветрозащитные, км	-							

## 4.10.7. Сводная ведомость тротуаров и пешеходных дорожек, км

Наименование	Протяженность на 1 января							
	2019 г.							
Тротуары	0,086							
Пешеходные дорожки	-							

## 4.10.8. Сводная ведомость укрепления обочин, км

Наименование	Протяженность на 1 января							
	2019 г.							
Укрепленные обочины, всего	-							
В том числе: щебнем	-							
асфальтобетоном	-							
всего: асфальтобетоном, щебнем	-							
гравием	-							
гравием с гранулятом	-							
цементобетонном	-							
песчано-гравийной смесью	-							
гравийно-песчаной смесью	-							
камнем, обработанным вяжущим (ч/щ)	-							
неоднородными материалами (грунто-щебень)	-							
засевом трав	-							

## 4.10.9. Сводная ведомость съездов (въездов), шт/км

Тип покрытия съезда (въезда)	Наличие на 1 января							
	2019 г.							
Асфальтобетонное	-							
Цементобетонное	-							
Мостовая	-							
Щебеночно-гравийно-песчаная смесь, обработанная неорганическим вяжущим	-							
Щебеночно-гравийно-песчаная смесь, обработанная органическим и комплексным вяжущим	-							
Щебеночно-гравийно-песчаная смесь	-							
Грунтовое обработанное органическими и неорганическими вяжущими	-							
Активные и местные материалы	-							
Грунтовое	-							
Итого	-							

## 5. ДЕНЕЖНЫЕ ЗАТРАТЫ И ОСНОВНЫЕ ОБЪЕМЫ ВЫПОЛНЕННЫХ РАБОТ

### 5.1. Денежные затраты (в тыс. руб.)

Виды денежных затрат	2018 г.									
1	2	3	4	5	6	7	8	9	10	11
По эксплуатационной смете, всего:	-									
В том числе на:										
капитальный ремонт	-									
средний ремонт	-									
текущий ремонт	-									
содержание	-									
озеленение	-									
По смете капиталовложений	-									
<b>Всего:</b>	-									

### 5.2. Объемы выполненных работ (в натуральных измерителях)

Год	Вид работ (реконструкция, капитальный ремонт, средний ремонт)	Дорожная одежда (км)		Мосты, путепроводы, шт/п.м.		Трубы, шт/п.м.		Снегозащитные насаждения, км (справа, слева)	Служебные, производственные и жилые здания													
		Всего	В т.ч. перевод в усовершенствованн ую	Всего	В т.ч. пере- стройка на долговечные	Всего	В т.ч. перестройка на долговечные		В том числе													
									Служебные		Жилые дома		Мастерские		Гаражи		Склады		Прочие			
									Число, шт	Полезная площадь, м <sup>2</sup>	Число, шт	Число квартир, шт	Число, шт	Число станко-мест, шт	Число, шт	Число машино-мест, шт	Число, шт	Полезная площадь, м <sup>2</sup>	Число, шт	Мощность (полезная площадь, м <sup>2</sup> )		
1	2	3	4	5	6	7	8	9	10	11	12	13	14	15	16	17	18	19	20	21	22	
-	-	-	-	-	-	-	-	-	-	-	-	-	-	-	-	-	-	-	-	-	-	-

### 5.3. Выполнение основных работ

Год	Наименование работ	Измеритель	Количество работ	Стоимость работ, (тыс. руб.)	Место выполненных работ от км +..... до км +.....
1	2	3	4	5	6
-	-	-	-	-	-



Форма Э-4


Администрация ЗАТО Звёздный  
(наименование министерства)

(наименование дорожного управления)

**Ведомость**  
**наличия и технического состояния мостов (путепроводов)**  
**на автомобильной дороге Автомобильная дорога по ул. Бабичева, включая проезды к жилым домам и нежилым зданиям (2-й участок)**  
**местного значения на участке км: 0+000 ÷ 0+086 по состоянию на " 1 " января 2019 г.**

Местоположение сооружения, км +	Наименование сооружения	Наименование перекрываемого препятствия (река, ручей, лог, ж/д, а/д и пр.)	Длина сооружения, м	Длина подходов, м	Год		Техническая характеристика сооружения				Техническое состояние (хор., уд., неуд.)
					Постройки (реконструкции)	Последнего кап. ремонта	Материал пролетных строений	Тип пролетных строений	Габарит	Нормативная нагрузка	
1	2	3	4	5	6	7	8	9	10	11	12
нет	-	-	-	-	-	-	-	-	-	-	-

Составил:

  
 Котова Д.Е.  
 " 29 " апреля 2019 г.

Проверил:

  
 Круглова Л.И.  
 " 30 " апреля 2019 г.



Администрация ЗАТО Звёздный  
(наименование министерства)

(наименование дорожного управления)

**Ведомость**  
**наличия и технического состояния тоннелей**  
**на автомобильной дороге Автомобильная дорога по ул. Бабичева, включая проезды к жилым домам и нежилым зданиям (2-й участок)**  
**местного значения на участке км: 0+000 ÷ 0+086 по состоянию на " 1 " января 2019 г.**

Местоположение начала тоннеля, км+	Ближайший населенный пункт	Год		Техническая характеристика тоннеля										Техническое состояние (хор., уд., неуд.)							
		Постройки	Последнего капремонта	Полная длина, м	Форма поперечного сечения	Габарит (ширина, высота, диаметр), м	Ширина тротуара, м	Размеры портала, м	Материал			Наличие водоотвода (есть, нет)	Тип		Тела тоннеля	Обделки тоннеля	Порталов	Водоотвода	Вентиляции	Освещения	Электросилового оборудования
									Тела тоннеля	Обделки тоннеля	Портала		Вентиляции	Освещения							
1	2	3	4	5	6	7	8	9	10	11	12	13	14	15	16	17	18	19	20	21	22
нет	-	-	-	-	-	-	-	-	-	-	-	-	-	-	-	-	-	-	-	-	-

Составил:

\_\_\_\_\_ Котова Д.Е.

" 29 " апреля 2019 г.

Проверил:

\_\_\_\_\_ Круглова Л.И.

" 30 " апреля 2019 г.

Форма Э-6


Администрация ЗАТО Звёздный  
(наименование министерства)

(наименование дорожного управления)


**Ведомость**  
**наличия и технического состояния труб**  
на автомобильной дороге Автомобильная дорога по ул. Бабичева, включая проезды к жилым домам и нежилым зданиям (2-й участок)  
местного значения на участке км: 0+000 ÷ 0+086 по состоянию на " 1 " января 2019 г.

№ трубы	Местоположение, км +	Вид перекрываемого препятствия (лог, ручей и пр.)	Конструкция (типовой проект, материал)	Год		Отверстие, м		Длина по лотку, м	Техническое состояние (хор., уд., неуд.)
				Постройки	Последнего кап. ремонта	Диаметр (ширина)	Высота		
1	2	3	4	5	6	7	8	9	10
нет	-	-	-	-	-	-	-	-	-

Составил:

 Котова Д.Е.  
" 29 " апреля 2019 г.

Проверил:

 Круглова Л.И.  
" 30 " апреля 2019 г.


Администрация ЗАТО Звёздный  
(наименование министерства)

(наименование дорожного управления)


**Ведомость**  
**наличия и технического состояния паромных переправ**  
**на автомобильной дороге Автомобильная дорога по ул. Бабичева, включая проезды к жилым домам и нежилым зданиям (2-й участок)**  
**местного значения на участке км: 0+000 ÷ 0+086 по состоянию на " 1 " января 2019 г.**

1	2	3	4	5	6	7	8	9	10	11	12	Год			16	Вид причала и материала	
												13	14	15		17	18
нет	-	-	-	-	-	-	-	-	-	-	-	-	-	-	-	-	-

Составил:

  
Котова Д.Е.  
" 29 " апреля 2019 г.

Проверил:

  
Круглова Л.И.  
" 30 " апреля 2019 г.

Форма Э-8

Администрация ЗАТО Звёздный  
(наименование министерства)

(наименование дорожного управления)


**Ведомость**  
**наличия и технического состояния подпорных стенок**  
**на автомобильной дороге Автомобильная дорога по ул. Бабичева, включая проезды к жилым домам и нежилым зданиям (2-й участок)**  
**местного значения на участке км: 0+000 ÷ 0+086 по состоянию на " 1 " января 2019 г.**

Местоположение, км +		Расположение (сверху или снизу, справа или слева)	Длина, м	Максимальная высота, м	Материал, род кладки (насухо, на растворе)	Кубатура, м <sup>3</sup>	Год		Техническое состояние (хор., уд., неуд.)
Начало	Конец						Постройки	Последнего кап. ремонта	
1	2	3	4	5	6	7	8	9	10
нет	нет	-	-	-	-	-	-	-	-

Составил:

 Котова Д.Е.  
" 29 " апреля 2019 г.

Проверил:

 Круглова Л.И.  
" 30 " апреля 2019 г.

Форма Э-9


Администрация ЗАТО Звёздный  
(наименование министерства)

(наименование дорожного управления)


**Ведомость**  
**наличия и технического состояния зданий дорожной службы**  
**на автомобильной дороге Автомобильная дорога по ул. Бабичева, включая проезды к жилым домам и нежилым зданиям (2-й участок)**  
**местного значения на участке км: 0+000 ÷ 0+086 по состоянию на " 1 " января 2019 г.**

Местоположение, км+	Наименование ближайшего населенного пункта	Назначение зданий			Материал	Число этажей	Полезная площадь, м <sup>2</sup>	В т. ч. жилая площадь, м <sup>2</sup>	Объем, м <sup>3</sup>	Год		Техническое состояние (хор., уд., неуд.)
		Служебные	Производственные	Жилые						Постройки	Последнего кап. ремонта	
1	2	3	4	5	6	7	8	9	10	11	12	13
нет	-	-	-	-	-	-	-	-	-	-	-	-

Составил:


 \_\_\_\_\_ Котова Д.Е.  
 " 29 " апреля 2019 г.

Проверил:


 \_\_\_\_\_ Круглова Л.И.  
 " 30 " апреля 2019 г.

Форма Э-10

Администрация ЗАТО Звёздный  
(наименование министерства)

(наименование дорожного управления)


**Ведомость**  
**наличия и технического состояния автобусных остановок**  
**на автомобильной дороге Автомобильная дорога по ул. Бабичева, включая проезды к жилым домам и нежилым зданиям (2-й участок)**  
**местного значения на участке км: 0+000 ÷ 0+086 по состоянию на " 1 " января 2019 г.**

Местоположение, км +		Название остановки	Наличие элементов				Год		Техническое состояние автопавильонов (хор., уд., неуд.)
Справа	Слева		Остановочн. площадка с твердым покрытием	Переходно-скоростные полосы (есть, нет)	Посадочная площадка (есть, нет)	Павильон (есть, нет)	Постройки	Последнего кап. ремонта	
1	2	3	4	5	6	7	8	9	10
нет	нет	-	-	-	-	-	-	-	-

Составил:

 Котова Д.Е.  
" 29 " апреля 2019 г.

Проверил:

 Круглова Л.И.  
" 30 " апреля 2019 г.

Форма Э-11


Администрация ЗАТО Звёздный  
(наименование министерства)

(наименование дорожного управления)


**Ведомость**  
**наличия и технического состояния переходно-скоростных полос**  
**на автомобильной дороге Автомобильная дорога по ул. Бабичева, включая проезды к жилым домам и нежилым зданиям (2-й участок)**  
**местного значения на участке км: 0+000 ÷ 0+086 по состоянию на " 1 " января 2019 г.**

Местоположение, км +		Тип покрытия	Площадь покрытия, м <sup>2</sup>			Год		Техническое состояние (хор., уд., неуд.)
Справа	Слева		Всего	В том числе		Постройки	Последнего кап. ремонта	
				Полоса торможения	Полоса разгона			
1	2	3	4	5	6	7	8	9
нет	нет	-	-	-	-	-	-	-

Составил:

  
Котова Д.Е.  
" 29 " апреля 2019 г.

Проверил:

  
Круглова Л.И.  
" 30 " апреля 2019 г.

Форма Э-12

Администрация ЗАТО Звёздный  
(наименование министерства)

(наименование дорожного управления)

**Ведомость**  
**наличия и технического состояния дорожных знаков**  
**на автомобильной дороге Автомобильная дорога по ул. Бабичева, включая проезды к жилым домам и нежилым зданиям (2-й участок)**  
**местного значения на участке км: 0+000 ÷ 0+086 по состоянию на " 1 " января 2019 г.**

Наименование дорожного знака	Прямое направление				Обратное направление				Техническое состояние (хор., уд., неуд.)
	Номер знака по ГОСТу	Справа, км +	Слева, км+	По центру, км+	Номер знака по ГОСТу	Справа, км+	Слева, км+	По центру, км+	
1	2	3	4	5	6	7	8	9	10
Уступите дорогу	2.4		0,010		-				уд.


Составил:

\_\_\_\_\_ Котова Д.Е.  
" 29 " апреля 2019 г.



Проверил:

\_\_\_\_\_ Круглова Л.И.  
" 30 " апреля 2019 г.





Форма Э-13

Администрация ЗАТО Звёздный  
(наименование министерства)

(наименование дорожного управления)

**Ведомость**  
**наличия и технического состояния ограждения**  
**на автомобильной дороге Автомобильная дорога по ул. Бабичева, включая проезды к жилым домам и нежилым зданиям (2-й участок)**  
**местного значения на участке км: 0+000 ÷ 0+086 по состоянию на " 1 " января 2019 г.**

Местоположение, км +		Протяженность, км					Тип	Материал (металл, ж/б, дерево и др.)	Год постройки	Техническое состояние (хор., уд., неуд.)	Ведомственная принадлежность
Начало	Конец	Справа	Слева	Справа от разделительной полосы	Слева от разделительной полосы	На разделительной полосе					
1	2	3	4	5	6	7	8	9	10	11	12
нет	нет	-	-	-	-	-	-	-	-	-	-


Составил:

\_\_\_\_\_ Котова Д.Е.  
" 29 " апреля 2019 г.



Проверил:

\_\_\_\_\_ Круглова Л.И.  
" 30 " апреля 2019 г.



Форма Э-14


Администрация ЗАТО Звёздный  
(наименование министерства)

(наименование дорожного управления)


**Ведомость**  
**наличия и технического состояния направляющих устройств**  
**на автомобильной дороге Автомобильная дорога по ул. Бабичева, включая проезды к жилым домам и нежилым зданиям (2-й участок)**  
**местного значения на участке км: 0+000 ÷ 0+086 по состоянию на " 1 " января 2019 г.**

Наименование	Местоположение, км +		Количество, шт		Материал (ж/б, бетон, дерево и др.)	Год установки	Техническое состояние (хор., уд., неуд.)
	Начало	Конец	Справа	Слева			
1	2	3	4	5	6	7	8
нет	-	-	-	-	-	-	-

Составил:

  
Котова Д.Е.  
" 29 " апреля 2019 г.

Проверил:

  
Круглова Л.И.  
" 30 " апреля 2019 г.

Форма Э-15

Администрация ЗАТО Звёздный  
(наименование министерства)

(наименование дорожного управления)

**Ведомость**  
**наличия и технического состояния озеленения**  
**на автомобильной дороге Автомобильная дорога по ул. Бабичева, включая проезды к жилым домам и нежилым зданиям (2-й участок)**  
**местного значения на участке км: 0+000 ÷ 0+086 по состоянию на " 1 " января 2019 г.**

Местоположение, км+		Протяженность, км											Год посадки	Состояние посадок (хор., уд., неуд.)	
		Всего		В том числе								Декоративные, км			
Начало	Конец	Справа	Слева	1-но рядные	2-х рядные	3-х рядные	4-х рядные	5-ти рядные	6-ти рядные	7-ми рядные	8-ми рядные	Справа	Слева	15	16
1	2	3	4	5	6	7	8	9	10	11	12	13	14	15	16
нет	нет	-	-	-	-	-	-	-	-	-	-	-	-	-	-

Составил:

  
Котова Д.Е.  
" 29 " апреля 2019 г.

Проверил:

  
Круглова Л.И.  
" 30 " апреля 2019 г.

Форма Э-16


Администрация ЗАТО Звёздный  
(наименование министерства)

(наименование дорожного управления)

**Ведомость**  
**наличия и технического состояния тротуаров и пешеходных дорожек**  
**на автомобильной дороге Автомобильная дорога по ул. Бабичева, включая проезды к жилым домам и нежилым зданиям (2-й участок)**  
**местного значения на участке км: 0+000 ÷ 0+086 по состоянию на " 1 " января 2019 г.**


Наименование	Местоположение, км +		Протяженность, км		Год		Техническое состояние (хор., уд., неуд.)	Ведомственная принадлежность
	Начало	Конец	Справа	Слева	Постройки	Последнего ремонта		
1	2	3	4	5	6	7	8	9
Тротуар	0,000	0,086	0,086		н.д.	н.д.	хор.	-

Составил:



Котова Д.Е.  
" 29 " апреля 2019 г.

Проверил:



Круглова Л.И.  
" 30 " апреля 2019 г.

Форма Э-17


Администрация ЗАТО Звёздный  
(наименование министерства)

(наименование дорожного управления)


**Ведомость**  
**наличия и технического состояния укрепления обочин**  
**на автомобильной дороге Автомобильная дорога по ул. Бабичева, включая проезды к жилым домам и нежилым зданиям (2-й участок)**  
**местного значения на участке км: 0+000 ÷ 0+086 по состоянию на " 1 " января 2019 г.**

Местоположение, км +		Протяженность, км		Ширина, м		Материал	Год		Техническое состояние
Начало	Конец	Справа	Слева	Справа	Слева		Постройки	Ремонта	
1	2	3	4	5	6	7	8	9	10
нет	нет	-	-	-	-	-	-	-	-

Составил:

 Котова Д.Е.  
" 29 " апреля 2019 г.

Проверил:

 Круглова Л.И.  
" 30 " апреля 2019 г.

Администрация ЗАТО Звёздный  
(наименование министерства)

(наименование дорожного управления)

**Ведомость**  
**наличия и технического состояния съездов (въездов)**  
**на автомобильной дороге Автомобильная дорога по ул. Бабичева, включая проезды к жилым домам и нежилым зданиям (2-й участок)**  
**местного значения на участке км: 0+000 ÷ 0+086 по состоянию на " 1 " января 2019 г.**

Местоположение, км +		Тип покрытия	Направление	Длина, м	Радиусы закругления		Площадь покрытия, м <sup>2</sup>	Обустройство					Год		Техническое состояние (хор., уд., неуд.)
Справа	Слева				левый	правый		Переходно-скоростные полосы	Труба (есть, нет)	Сигнальные столбики (есть, нет)	Островок безопасности (есть, нет)	Знак 2.4. (есть, нет)	Постройки	Последнего кап. ремонта	
1	2	3	4	5	6	7	8	9	10	11	12	13	14	15	16
нет	нет	-	-	-	-	-	-	-	-	-	-	-	-	-	-


Составил:

\_\_\_\_\_ Котова Д.Е.  
" 29 " апреля 2019 г.



Проверил:

\_\_\_\_\_ Круглова Л.И.  
" 30 " апреля 2019 г.



Форма Э-19


Администрация ЗАТО Звёздный  
(наименование министерства)

(наименование дорожного управления)

**Ведомость**  
**наличия коммуникаций, находящихся в пределах полосы отвода**  
**на автомобильной дороге Автомобильная дорога по ул. Бабичева, включая проезды к жилым домам и нежилым зданиям (2-й участок)**  
**местного значения на участке км: 0+000 ÷ 0+086 по состоянию на " 1 " января 2019 г.**

Местоположение, км +		Место пересечения, км +	Наименование коммуникации	Ведомственная принадлежность	Высота над дорогой, м	Глубина, м	Расстояние от бровки земляного полотна до коммуникаций, м	
Начало	Конец						Справа	Слева
1	2	3	4	5	6	7	8	9
0,000	0,060	-	ЛЭП	-	-	-		0,50

Составил:

 Котова Д.Е.  
" 29 " апреля 2019 г.

Проверил:

 Круглова Л.И.  
" 30 " апреля 2019 г.

Форма Э-20


Администрация ЗАТО Звёздный  
(наименование министерства)

(наименование дорожного управления)


**Ведомость**  
**размеров полосы отвода**  
на автомобильной дороге Автомобильная дорога по ул. Бабичева, включая проезды к жилым домам и нежилым зданиям (2-й участок)  
местного значения на участке км: 0+000 ÷ 0+086 по состоянию на " 1 " января 2019 г.

Участок дороги		Протяженность, км	Размер полосы отвода, м		Наименование, номер и дата документа отвода земель	Сведения о натурном закреплении границ полосы отвода
От км +	До км +		Справа от оси дороги	Слева от оси дороги		
1	2	3	4	5	6	7
нет	нет	-	-	-	-	-

Составил:

 Котова Д.Е.  
" 29 " апреля 2019 г.

Проверил:

 Круглова Л.И.  
" 30 " апреля 2019 г.



Администрация ЗАТО Звёздный  
(наименование министерства)

(наименование дорожного управления)

### Сводная ведомость

наличия автомобильных дорог (подъездов) по а/д Автомобильная дорога по ул. Бабичева, включая проезды к жилым домам и нежилым зданиям (2-й участок) (км: 0+000 ÷ 0+086)  
местного значения и сооружений на них по состоянию на " 1 " января 2019 г.

Наименование	Протяженность км		В том числе по типам покрытий (за вычетом дорог, находящихся в ведении городов)													
	Всего	Из них находящихся в ведении городов	цементобетонные	усовершенствованные					переходные				низшие		грунтовые	
				асфальтобетонные			щебеночные и гравийные, обработанные вяжущими материалами	мостовые из мозаики и брусчатки	щебеночные	гравийные	покрытия из грунтов и местных материалов обработанных вяжущими материалами	мостовые из булыжного и колотого камня	грунтовые, укрепленные или улучшенные различными материалами	прочие типы покрытия	профилированные	естественные
				горячие	теплые	холодные										
1	2	3	4	5	6	7	8	9	10	11	12	13	14	15	16	17
Автомобильная дорога по ул. Бабичева, включая проезды к жилым домам и нежилым зданиям (2-й участок)	0,086	-	-	0,086	-	-	-	-	-	-	-	-	-	-	-	-

Всего	Мосты ( путепроводы ), шт/м						Тоннели		Трубы , шт/м					Паромные переправы		
	в том числе						шт	м	всего	в том числе					всего	в том числе с механизированной тягой
	металлические и сталежелезобетонные	железобетонные	разнородные по материалам	каменные и бетонные	деревянные (деревокленные)	наплавные				железобетонные	бетонные	металлические	каменные	деревянные		
18	19	20	21	22	23	24	25	26	27	28	29	30	31	32	33	34
-	-	-	-	-	-	-	-	-	-	-	-	-	-	-	-	-

Составил:

\_\_\_\_\_ Котова Д.Е.  
" 29 " апреля 2019 г.

Проверил:

\_\_\_\_\_ Круглова Л.И.  
" 30 " апреля 2019 г.



### 3. ЭКОНОМИЧЕСКАЯ ХАРАКТЕРИСТИКА

#### 3.1. Экономическое и административное значение дороги:

Административное значение - местное.

#### 3.2. Связь дороги с железнодорожным и водным путями и автомобильными дорогами:

#### 3.3. Характеристика движения, его сезонность и перспективы роста:

#### 3.4. Интенсивность движения по данным учета:

Километры	Номера учетных пунктов	Среднесуточная интенсивность движения, авт./сут							
		2019 г.							
1	2	3	4	5	6	7	8	9	10
0,005	1	18							

#### 4. ТЕХНИЧЕСКАЯ ХАРАКТЕРИСТИКА

##### 4.1. Топографические условия района проложения автомобильной дороги

Улица проходит по равнинной местности.

##### 4.2. Ширина земляного полотна

На 1 января	Протяженность (км) при ширине (м)					
	меньше 8	от 8,0 до 9,9	от 10,0 до 11,9	от 12,0 до 14,9	от 15,0 до 27,4	27,5 и более
1	2	3	4	5	6	7
2019 г.	0,046	-	-	-	-	-

##### 4.3. Характеристика проезжей части

##### 4.3.1. Ширина проезжей части

На 1 января	Протяженность (км) при ширине (м)									
	до 4	от 4.1 до 4.4	от 4.5 до 5.9	от 6.0 до 6.5	от 6.6 до 6.9	от 7.0 до 7.4	от 7.5 до 8.4	от 8.5 до 11.0	от 11.1 до 14.0	от 14.0 и более
1	2	3	4	5	6	7	8	9	10	11
2019 г.	0,046	-	-	-	-	-	-	-	-	-

##### 4.3.2. Протяженность покрытий

Тип покрытий	Протяженность (км) на 1 января						
	2019 г.						
<b>1. Усовершенствованные</b>	<b>0,046</b>						
Цементобетонные	-						
асфальтобетонные	0,046						
в том числе: горячие	0,046						
теплые	-						
холодные	-						
Щебеночные и гравийные, обработанные органическими вяжущими	-						
Мостовые из мозаики и брусчатки	-						
Железобетонные плиты	-						
<b>2. Переходные</b>	<b>-</b>						
Щебеночные	-						
Гравийные	-						
Песчано-гравийная смесь	-						
Покрытия из грунтов и местных каменных материалов, обработанных вяжущими	-						
Мостовые из булыжного и колотого камня	-						
<b>3. Низшие</b>	<b>-</b>						
Грунт	-						
Грунтовые, укрепленные или улучшенные различными местными материалами	-						
Грунтовые профилированные	-						
Грунтовые естественные	-						

## 4.4. Характеристика профиля и трассы

## 4.4.1. Радиусы кривых и уклоны, не отвечающие требованиям СНиП для данной категории дороги

На 1 января	Число кривых с радиусом менее допустимого, шт	Суммарная длина кривых с радиусами менее допустимых, км	Число участков с уклонами, превышающими допустимые, шт	Длина участков с уклонами превышающими допустимые, км
2019 г.	-	-	-	-

## 4.5. Протяженность участков повышенной трудности содержания, км

Характер участков	Протяженность (км) на 1 января							
	2019 г.							
Оползневые	-							
Затопляемые	-							
Вечномерзлотные	-							

## 4.6. Дорожные инженерные устройства и обстановка дорог

Наименование	Наличие на 1 января							
	2019 г.							
Автопавильоны капитального типа, шт.	-							
Площадка отдыха, шт.	-							
Площадки для стоянок и остановок автомоб., шт.	1							
Освещение дорог, км	0,025							
Линии технологической связи, км	-							
В том числе: кабельные	-							
воздушные	-							
Автобусные остановки, шт.	-							
Переходно-скоростные полосы, шт.	-							
Ограждения, км	-							
Сигнальные столбики, шт.	-							
Дорожные знаки, шт.	-							
В том числе:	-							
предупреждающие знаки	-							
Знаки приоритета	-							
Запрещающие знаки	-							
Предписывающие знаки	-							
Знаки особых предписаний	-							
Информационно-указательные знаки	-							
Знаки сервиса	-							
Знаки дополнительной информации	-							









4.10.2. Сводная ведомость наличия тоннелей, галерей и пешеходных переходов в разных уровнях, шт/п. м

Виды сооружений	Наличие на 1 января							
	2019 г.							
Тоннели	-							
Галереи	-							
Пешеходные переходы, всего	-							
В том числе:								
Наземные	-							
Подземные	-							

4.10.3. Сводная ведомость наличия труб, шт/п. м

Виды сооружений	Наличие на 1 января							
	2019 г.							
Металлические	-							
Металлические гофрированные	-							
Железобетонные	-							
Бетонные	-							
Сборный железобетон	-							
Каменные	-							
Деревянные	-							
Кирпичные	-							
Асбестоцементные	-							
Полимерно-композитные	-							
Пластмассовые	-							
Комбинированные	-							
Итого	-							

4.10.4. Сводная ведомость наличия паромных переправ, шт/м. рабочего хода

Виды сооружений	Наличие на 1 января							
	2019 г.							
Самоходные	-							
Буксирные	-							
Канатные	-							
Навесные	-							
Итого:	-							

4.10.5. Сводная ведомость наличия подпорных стенок, шт/п. м

Материалы сооружений	Наличие на 1 января							
	2019 г.							
Железобетонные и бетонные	-							
Каменные	-							
Деревянные	-							
Итого:	-							

4.10.6. Сводная ведомость снегозащитных, декоративных и ветрозащитных лесонасаждений

Виды лесонасаждений	Протяженность на 1 января							
	2019 г.							
1. Снегозащитные, км								
Всего:	-							
В том числе:								
однорядные	-							
двухрядные	-							
трехрядные	-							
четырёхрядные	-							
пятирядные	-							
шестирядные	-							
семирядные	-							
восемьрядные	-							
2. Декоративные, км	-							
3. Ветрозащитные, км	-							

## 4.10.7. Сводная ведомость тротуаров и пешеходных дорожек, км

Наименование	Протяженность на 1 января							
	2019 г.							
Тротуары	0,021							
Пешеходные дорожки	0,020							

## 4.10.8. Сводная ведомость укрепления обочин, км

Наименование	Протяженность на 1 января							
	2019 г.							
Укрепленные обочины, всего	-							
В том числе: щебнем	-							
асфальтобетоном	-							
всего: асфальтобетоном, щебнем	-							
гравием	-							
гравием с гранулятом	-							
цементобетонном	-							
песчано-гравийной смесью	-							
гравийно-песчаной смесью	-							
камнем, обработанным вяжущим (ч/щ)	-							
неоднородными материалами (грунто-щебень)	-							
засевом трав	-							

## 4.10.9. Сводная ведомость съездов (въездов), шт/км

Тип покрытия съезда (въезда)	Наличие на 1 января							
	2019 г.							
Асфальтобетонное	-							
Цементобетонное	-							
Мостовая	-							
Щебеночно-гравийно-песчаная смесь, обработанная неорганическим вяжущим	-							
Щебеночно-гравийно-песчаная смесь, обработанная органическим и комплексным вяжущим	-							
Щебеночно-гравийно-песчаная смесь	-							
Грунтовое обработанное органическими и неорганическими вяжущими	-							
Активные и местные материалы	-							
Грунтовое	-							
Итого	-							

## 5. ДЕНЕЖНЫЕ ЗАТРАТЫ И ОСНОВНЫЕ ОБЪЕМЫ ВЫПОЛНЕННЫХ РАБОТ

### 5.1. Денежные затраты (в тыс. руб.)

Виды денежных затрат	2018 г.	3	4	5	6	7	8	9	10	11
1	2	3	4	5	6	7	8	9	10	11
По эксплуатационной смете, всего:	-									
В том числе на:										
капитальный ремонт	-									
средний ремонт	-									
текущий ремонт	-									
содержание	-									
озеленение	-									
По смете капиталовложений	-									
<b>Всего:</b>	-									

### 5.2. Объемы выполненных работ (в натуральных измерителях)

Год	Вид работ (реконструкция, капитальный ремонт, средний ремонт)	Дорожная одежда (км)		Мосты, путепроводы, шт/п. м.		Трубы, шт/п. м.		Снегозащитные насаждения, км (справа, слева)	Служебные, производственные и жилые здания													
		Всего	В т.ч. перевод в усовершенствованн ую	Всего	В т.ч. пере- стройка на долговечные	Всего	В т.ч. перестройка на долговечные		В том числе													
									Служебные		Жилые дома		Мастерские		Гаражи		Склады		Прочие			
									Число, шт	Полезная площадь, м <sup>2</sup>	Число, шт	Число квартир, шт	Число, шт	Число станко-мест, шт	Число, шт	Число машино-мест, шт	Число, шт	Полезная площадь, м <sup>2</sup>	Число, шт	Мощность (полезная площадь, м <sup>2</sup> )		
1	2	3	4	5	6	7	8	9	10	11	12	13	14	15	16	17	18	19	20	21	22	
-	-	-	-	-	-	-	-	-	-	-	-	-	-	-	-	-	-	-	-	-	-	-

### 5.3. Выполнение основных работ

Год	Наименование работ	Измеритель	Количество работ	Стоимость работ, (тыс. руб.)	Место выполненных работ от км +..... до км +.....
1	2	3	4	5	6
-	-	-	-	-	-



Форма Э-4


Администрация ЗАТО Звёздный  
(наименование министерства)

(наименование дорожного управления)

**Ведомость**  
**наличия и технического состояния мостов (путепроводов)**  
**на автомобильной дороге Автомобильная дорога по ул. Бабичева, включая проезды к жилым домам и нежилым зданиям (3-й участок)**  
**местного значения на участке км: 0+000 ÷ 0+046 по состоянию на " 1 " января 2019 г.**

Местоположение сооружения, км +	Наименование сооружения	Наименование перекрываемого препятствия (река, ручей, лог, ж/д, а/д и пр.)	Длина сооружения, м	Длина подходов, м	Год		Техническая характеристика сооружения				Техническое состояние (хор., уд., неуд.)
					Постройки (реконструкции)	Последнего кап. ремонта	Материал пролетных строений	Тип пролетных строений	Габарит	Нормативная нагрузка	
1	2	3	4	5	6	7	8	9	10	11	12
нет	-	-	-	-	-	-	-	-	-	-	-

Составил:

  
 Котова Д.Е.  
 " 29 " апреля 2019 г.

Проверил:

  
 Круглова Л.И.  
 " 30 " апреля 2019 г.

Администрация ЗАТО Звёздный  
(наименование министерства)

(наименование дорожного управления)

**Ведомость**  
**наличия и технического состояния тоннелей**  
**на автомобильной дороге Автомобильная дорога по ул. Бабичева, включая проезды к жилым домам и нежилым зданиям (3-й участок)**  
**местного значения на участке км: 0+000 ÷ 0+046 по состоянию на " 1 " января 2019 г.**

Местоположение начала тоннеля, км+	Ближайший населенный пункт	Год		Техническая характеристика тоннеля										Техническое состояние (хор., уд., неуд.)							
		Постройки	Последнего капремонта	Полная длина, м	Форма поперечного сечения	Габарит (ширина, высота, диаметр), м	Ширина тротуара, м	Размеры портала, м	Материал			Наличие водоотвода (есть, нет)	Тип		Тела тоннеля	Обделки тоннеля	Порталов	Водоотвода	Вентиляции	Освещения	Электросилового оборудования
									Тела тоннеля	Обделки тоннеля	Портала		Вентиляции	Освещения							
1	2	3	4	5	6	7	8	9	10	11	12	13	14	15	16	17	18	19	20	21	22
нет	-	-	-	-	-	-	-	-	-	-	-	-	-	-	-	-	-	-	-	-	-

Составил:

Котова Д.Е.  
" 29 " апреля 2019 г.

Проверил:

Круглова Л.И.  
" 30 " апреля 2019 г.

Форма Э-6


Администрация ЗАТО Звёздный  
(наименование министерства)

(наименование дорожного управления)


**Ведомость**  
**наличия и технического состояния труб**  
на автомобильной дороге Автомобильная дорога по ул. Бабичева, включая проезды к жилым домам и нежилым зданиям (3-й участок)  
местного значения на участке км: 0+000 ÷ 0+046 по состоянию на " 1 " января 2019 г.

№ трубы	Местоположение, км +	Вид перекрываемого препятствия (лог, ручей и пр.)	Конструкция (типовой проект, материал)	Год		Отверстие, м		Длина по лотку, м	Техническое состояние (хор., уд., неуд.)
				Постройки	Последнего кап. ремонта	Диаметр (ширина)	Высота		
1	2	3	4	5	6	7	8	9	10
нет	-	-	-	-	-	-	-	-	-

Составил:

  
Котова Д.Е.  
" 29 " апреля 2019 г.

Проверил:

  
Круглова Л.И.  
" 30 " апреля 2019 г.


Администрация ЗАТО Звёздный  
(наименование министерства)

(наименование дорожного управления)


**Ведомость**  
**наличия и технического состояния паромных переправ**  
**на автомобильной дороге Автомобильная дорога по ул. Бабичева, включая проезды к жилым домам и нежилым зданиям (3-й участок)**  
**местного значения на участке км: 0+000 ÷ 0+046 по состоянию на " 1 " января 2019 г.**

1	2	3	4	5	6	7	8	9	10	11	12	Год			16	Вид причала и материала	
												13	14	15		17	18
нет	-	-	-	-	-	-	-	-	-	-	-	-	-	-	-	-	-

Составил:

  
Котова Д.Е.  
" 29 " апреля 2019 г.

Проверил:

  
Круглова Л.И.  
" 30 " апреля 2019 г.



Форма Э-8

Администрация ЗАТО Звёздный  
(наименование министерства)

(наименование дорожного управления)

**Ведомость**  
**наличия и технического состояния подпорных стенок**  
**на автомобильной дороге Автомобильная дорога по ул. Бабичева, включая проезды к жилым домам и нежилым зданиям (3-й участок)**  
**местного значения на участке км: 0+000 ÷ 0+046 по состоянию на " 1 " января 2019 г.**

Местоположение, км +		Расположение (сверху или снизу, справа или слева)	Длина, м	Максимальная высота, м	Материал, род кладки (насухо, на растворе)	Кубатура, м <sup>3</sup>	Год		Техническое состояние (хор., уд., неуд.)
Начало	Конец						Постройки	Последнего кап. ремонта	
1	2	3	4	5	6	7	8	9	10
нет	нет	-	-	-	-	-	-	-	-

Составил:


\_\_\_\_\_



Котова Д.Е.  
" 29 " апреля 2019 г.

Проверил:

\_\_\_\_\_



Круглова Л.И.  
" 30 " апреля 2019 г.

Форма Э-9


Администрация ЗАТО Звёздный  
(наименование министерства)

(наименование дорожного управления)


**Ведомость**  
**наличия и технического состояния зданий дорожной службы**  
**на автомобильной дороге Автомобильная дорога по ул. Бабичева, включая проезды к жилым домам и нежилым зданиям (3-й участок)**  
**местного значения на участке км: 0+000 ÷ 0+046 по состоянию на " 1 " января 2019 г.**

Местоположение, км+	Наименование ближайшего населенного пункта	Назначение зданий			Материал	Число этажей	Полезная площадь, м <sup>2</sup>	В т. ч. жилая площадь, м <sup>2</sup>	Объем, м <sup>3</sup>	Год		Техническое состояние (хор., уд., неуд.)
		Служебные	Производственные	Жилые						Постройки	Последнего кап. ремонта	
1	2	3	4	5	6	7	8	9	10	11	12	13
нет	-	-	-	-	-	-	-	-	-	-	-	-

Составил:


 \_\_\_\_\_ Котова Д.Е.  
 " 29 " апреля 2019 г.

Проверил:


 \_\_\_\_\_ Круглова Л.И.  
 " 30 " апреля 2019 г.

Форма Э-10


Администрация ЗАТО Звёздный  
(наименование министерства)

(наименование дорожного управления)

**Ведомость**  
**наличия и технического состояния автобусных остановок**  
**на автомобильной дороге Автомобильная дорога по ул. Бабичева, включая проезды к жилым домам и нежилым зданиям (3-й участок)**  
**местного значения на участке км: 0+000 ÷ 0+046 по состоянию на " 1 " января 2019 г.**


Местоположение, км +		Название остановки	Наличие элементов				Год		Техническое состояние автопавильонов (хор., уд., неуд.)
Справа	Слева		Остановочн. площадка с твердым покрытием	Переходно-скоростные полосы (есть, нет)	Посадочная площадка (есть, нет)	Павильон (есть, нет)	Постройки	Последнего кап. ремонта	
1	2	3	4	5	6	7	8	9	10
нет	нет	-	-	-	-	-	-	-	-

Составил:



Котова Д.Е.  
" 29 " апреля 2019 г.

Проверил:



Круглова Л.И.  
" 30 " апреля 2019 г.

Форма Э-11

Администрация ЗАТО Звёздный  
(наименование министерства)

(наименование дорожного управления)

**Ведомость**  
**наличия и технического состояния переходно-скоростных полос**  
**на автомобильной дороге Автомобильная дорога по ул. Бабичева, включая проезды к жилым домам и нежилым зданиям (3-й участок)**  
**местного значения на участке км: 0+000 ÷ 0+046 по состоянию на " 1 " января 2019 г.**


Местоположение, км +		Тип покрытия	Площадь покрытия, м <sup>2</sup>			Год		Техническое состояние (хор., уд., неуд.)
Справа	Слева		Всего	В том числе		Постройки	Последнего кап. ремонта	
				Полоса торможения	Полоса разгона			
1	2	3	4	5	6	7	8	9
нет	нет	-	-	-	-	-	-	-

Составил:



Котова Д.Е.  
" 29 " апреля 2019 г.

Проверил:



Круглова Л.И.  
" 30 " апреля 2019 г.

Форма Э-12

Администрация ЗАТО Звёздный  
(наименование министерства)

(наименование дорожного управления)

**Ведомость**  
**наличия и технического состояния дорожных знаков**  
**на автомобильной дороге Автомобильная дорога по ул. Бабичева, включая проезды к жилым домам и нежилым зданиям (3-й участок)**  
**местного значения на участке км: 0+000 ÷ 0+046 по состоянию на " 1 " января 2019 г.**

Наименование дорожного знака	Прямое направление				Обратное направление				Техническое состояние (хор., уд., неуд.)
	Номер знака по ГОСТу	Справа, км +	Слева, км+	По центру, км+	Номер знака по ГОСТу	Справа, км+	Слева, км+	По центру, км+	
1	2	3	4	5	6	7	8	9	10
нет	-	-	-	-	-	-	-	-	-

Составил:

 Котова Д.Е.  
" 29 " апреля 2019 г.

Проверил:

 Круглова Л.И.  
" 30 " апреля 2019 г.

Форма Э-13


Администрация ЗАТО Звёздный  
(наименование министерства)

(наименование дорожного управления)


**Ведомость**  
**наличия и технического состояния ограждения**  
**на автомобильной дороге Автомобильная дорога по ул. Бабичева, включая проезды к жилым домам и нежилым зданиям (3-й участок)**  
**местного значения на участке км: 0+000 ÷ 0+046 по состоянию на " 1 " января 2019 г.**

Местоположение, км +		Протяженность, км					Тип	Материал (металл, ж/б, дерево и др.)	Год постройки	Техническое состояние (хор., уд., неуд.)	Ведомственная принадлежность
Начало	Конец	Справа	Слева	Справа от разделительной полосы	Слева от разделительной полосы	На разделительной полосе					
1	2	3	4	5	6	7	8	9	10	11	12
нет	нет	-	-	-	-	-	-	-	-	-	-

Составил:

  
Котова Д.Е.  
" 29 " апреля 2019 г.

Проверил:

  
Круглова Л.И.  
" 30 " апреля 2019 г.

Форма Э-14


Администрация ЗАТО Звёздный  
(наименование министерства)

(наименование дорожного управления)

**Ведомость**  
**наличия и технического состояния направляющих устройств**  
**на автомобильной дороге Автомобильная дорога по ул. Бабичева, включая проезды к жилым домам и нежилым зданиям (3-й участок)**  
**местного значения на участке км: 0+000 ÷ 0+046 по состоянию на " 1 " января 2019 г.**

Наименование	Местоположение, км +		Количество, шт		Материал (ж/б, бетон, дерево и др.)	Год установки	Техническое состояние (хор., уд., неуд.)
	Начало	Конец	Справа	Слева			
1	2	3	4	5	6	7	8
нет	-	-	-	-	-	-	-

Составил:

  
 Котова Д.Е.  
 " 29 " апреля 2019 г.

Проверил:

  
 Круглова Л.И.  
 " 30 " апреля 2019 г.

Форма Э-15


Администрация ЗАТО Звёздный  
(наименование министерства)

(наименование дорожного управления)


**Ведомость**  
**наличия и технического состояния озеленения**  
**на автомобильной дороге Автомобильная дорога по ул. Бабичева, включая проезды к жилым домам и нежилым зданиям (3-й участок)**  
**местного значения на участке км: 0+000 ÷ 0+046 по состоянию на " 1 " января 2019 г.**

Местоположение, км+		Протяженность, км											Год посадки	Состояние посадок (хор., уд., неуд.)	
		Всего		В том числе								Декоративные, км			
Начало	Конец	Справа	Слева	1-но рядные	2-х рядные	3-х рядные	4-х рядные	5-ти рядные	6-ти рядные	7-ми рядные	8-ми рядные	Справа	Слева	15	16
1	2	3	4	5	6	7	8	9	10	11	12	13	14	15	16
нет	нет	-	-	-	-	-	-	-	-	-	-	-	-	-	-

Составил:

  
Котова Д.Е.  
" 29 " апреля 2019 г.

Проверил:

  
Круглова Л.И.  
" 30 " апреля 2019 г.



Форма Э-16


Администрация ЗАТО Звёздный  
(наименование министерства)

(наименование дорожного управления)


**Ведомость**  
**наличия и технического состояния тротуаров и пешеходных дорожек**  
**на автомобильной дороге Автомобильная дорога по ул. Бабичева, включая проезды к жилым домам и нежилым зданиям (3-й участок)**  
**местного значения на участке км: 0+000 ÷ 0+046 по состоянию на " 1 " января 2019 г.**

Наименование	Местоположение, км +		Протяженность, км		Год		Техническое состояние (хор., уд., неуд.)	Ведомственная принадлежность
	Начало	Конец	Справа	Слева	Постройки	Последнего ремонта		
1	2	3	4	5	6	7	8	9
Пешеходная дорожка	0,005	0,025	0,020		н.д.	н.д.	хор.	-
Тротуар	0,025	0,046	0,021		н.д.	н.д.	хор.	-

Составил:

 Котова Д.Е.  
" 29 " апреля 2019 г.

Проверил:

 Круглова Л.И.  
" 30 " апреля 2019 г.

Форма Э-17

Администрация ЗАТО Звёздный  
(наименование министерства)

(наименование дорожного управления)


**Ведомость**  
**наличия и технического состояния укрепления обочин**  
**на автомобильной дороге Автомобильная дорога по ул. Бабичева, включая проезды к жилым домам и нежилым зданиям (3-й участок)**  
**местного значения на участке км: 0+000 ÷ 0+046 по состоянию на " 1 " января 2019 г.**

Местоположение, км +		Протяженность, км		Ширина, м		Материал	Год		Техническое состояние
Начало	Конец	Справа	Слева	Справа	Слева		Постройки	Ремонта	
1	2	3	4	5	6	7	8	9	10
нет	нет	-	-	-	-	-	-	-	-

Составил:

 Котова Д.Е.  
" 29 " апреля 2019 г.

Проверил:

 Круглова Л.И.  
" 30 " апреля 2019 г.

Администрация ЗАТО Звёздный  
(наименование министерства)

(наименование дорожного управления)

**Ведомость**  
**наличия и технического состояния съездов (въездов)**  
**на автомобильной дороге Автомобильная дорога по ул. Бабичева, включая проезды к жилым домам и нежилым зданиям (3-й участок)**  
**местного значения на участке км: 0+000 ÷ 0+046 по состоянию на " 1 " января 2019 г.**

Местоположение, км +		Тип покрытия	Направление	Длина, м	Радиусы закругления		Площадь покрытия, м <sup>2</sup>	Обустройство					Год		Техническое состояние (хор., уд., неуд.)
Справа	Слева				левый	правый		Переходно-скоростные полосы	Труба (есть, нет)	Сигнальные столбики (есть, нет)	Островок безопасности (есть, нет)	Знак 2.4. (есть, нет)	Постройки	Последнего кап. ремонта	
1	2	3	4	5	6	7	8	9	10	11	12	13	14	15	16
нет	нет	-	-	-	-	-	-	-	-	-	-	-	-	-	-


Составил:

\_\_\_\_\_ Котова Д.Е.  
" 29 " апреля 2019 г.



Проверил:

\_\_\_\_\_ Круглова Л.И.  
" 30 " апреля 2019 г.



Форма Э-19

Администрация ЗАТО Звёздный  
(наименование министерства)

(наименование дорожного управления)

**Ведомость**  
**наличия коммуникаций, находящихся в пределах полосы отвода**  
**на автомобильной дороге Автомобильная дорога по ул. Бабичева, включая проезды к жилым домам и нежилым зданиям (3-й участок)**  
**местного значения на участке км: 0+000 ÷ 0+046 по состоянию на " 1 " января 2019 г.**

Местоположение, км +		Место пересечения, км +	Наименование коммуникации	Ведомственная принадлежность	Высота над дорогой, м	Глубина, м	Расстояние от бровки земляного полотна до коммуникаций, м	
Начало	Конец						Справа	Слева
1	2	3	4	5	6	7	8	9
0,000	0,045	-	ЛЭП	-	-	-		0,50


Составил:

\_\_\_\_\_ Котова Д.Е.  
" 29 " апреля 2019 г.



Проверил:

\_\_\_\_\_ Круглова Л.И.  
" 30 " апреля 2019 г.



Форма Э-20


Администрация ЗАТО Звёздный  
(наименование министерства)

(наименование дорожного управления)


**Ведомость**  
**размеров полосы отвода**  
на автомобильной дороге Автомобильная дорога по ул. Бабичева, включая проезды к жилым домам и нежилым зданиям (3-й участок)  
местного значения на участке км: 0+000 ÷ 0+046 по состоянию на " 1 " января 2019 г.

Участок дороги		Протяженность, км	Размер полосы отвода, м		Наименование, номер и дата документа отвода земель	Сведения о натурном закреплении границ полосы отвода
От км +	До км +		Справа от оси дороги	Слева от оси дороги		
1	2	3	4	5	6	7
нет	нет	-	-	-	-	-

Составил:

  
Котова Д.Е.  
" 29 " апреля 2019 г.

Проверил:

  
Круглова Л.И.  
" 30 " апреля 2019 г.

Администрация ЗАТО Звёздный  
(наименование министерства)

(наименование дорожного управления)

### Сводная ведомость

наличия автомобильных дорог (подъездов) по а/д Автомобильная дорога по ул. Бабичева, включая проезды к жилым домам и нежилым зданиям (3-й участок) (км: 0+000 ÷ 0+046)  
местного значения и сооружений на них по состоянию на " 1 " января 2019 г.

Наименование	Протяженность км		В том числе по типам покрытий (за вычетом дорог, находящихся в ведении городов)													
	Всего	Из них находящихся в ведении городов	усовершенствованные						переходные				низшие		грунтовые	
			цементобетонные	асфальтобетонные			щебеночные и гравийные, обработанные вяжущими материалами	мостовые из мозаики и брусчатки	щебеночные	гравийные	покрытия из грунтов и местных материалов обработанных вяжущими материалами	мостовые из булыжного и колотого камня	грунтовые, укрепленные или улучшенные различными материалами	прочие типы покрытия	профилированные	естественные
				горячие	теплые	холодные										
1	2	3	4	5	6	7	8	9	10	11	12	13	14	15	16	17
Автомобильная дорога по ул. Бабичева, включая проезды к жилым домам и нежилым зданиям (3-й участок)	0,046	-	-	0,046	-	-	-	-	-	-	-	-	-	-	-	-

Всего	Мосты ( путепроводы ), шт/м						Тоннели		Трубы , шт/м					Паромные переправы		
	в том числе						шт	м	всего	в том числе					всего	в том числе с механизированной тягой
	металлические и сталежелезобетонные	железобетонные	разнородные по материалам	каменные и бетонные	деревянные (деревокленные)	наплавные				железобетонные	бетонные	металлические	каменные	деревянные		
18	19	20	21	22	23	24	25	26	27	28	29	30	31	32	33	34
-	-	-	-	-	-	-	-	-	-	-	-	-	-	-	-	-

Составил:

Котова Д.Е.  
" 29 " апреля 2019 г.

Проверил:

Круглова Л.И.  
" 30 " апреля 2019 г.



### 3. ЭКОНОМИЧЕСКАЯ ХАРАКТЕРИСТИКА

#### 3.1. Экономическое и административное значение дороги:

Административное значение - местное.

#### 3.2. Связь дороги с железнодорожным и водным путями и автомобильными дорогами:

#### 3.3. Характеристика движения, его сезонность и перспективы роста:

#### 3.4. Интенсивность движения по данным учета:

Километры	Номера учетных пунктов	Среднесуточная интенсивность движения, авт./сут							
		2019 г.							
1	2	3	4	5	6	7	8	9	10
0,010	1	60							



#### 4. ТЕХНИЧЕСКАЯ ХАРАКТЕРИСТИКА

##### 4.1. Топографические условия района проложения автомобильной дороги

Улица проходит по равнинной местности.

##### 4.2. Ширина земляного полотна

На 1 января	Протяженность (км) при ширине (м)					
	меньше 8	от 8,0 до 9,9	от 10,0 до 11,9	от 12,0 до 14,9	от 15,0 до 27,4	27,5 и более
1	2	3	4	5	6	7
2019 г.	0,122	-	-	-	-	-

##### 4.3. Характеристика проезжей части

##### 4.3.1. Ширина проезжей части

На 1 января	Протяженность (км) при ширине (м)									
	до 4	от 4.1 до 4.4	от 4.5 до 5.9	от 6.0 до 6.5	от 6.6 до 6.9	от 7.0 до 7.4	от 7.5 до 8.4	от 8.5 до 11.0	от 11.1 до 14.0	от 14.0 и более
1	2	3	4	5	6	7	8	9	10	11
2019 г.	0,122	-	-	-	-	-	-	-	-	-

##### 4.3.2. Протяженность покрытий

Тип покрытий	Протяженность (км) на 1 января						
	2019 г.						
<b>1. Усовершенствованные</b>	<b>0,122</b>						
Цементобетонные	-						
асфальтобетонные	0,122						
в том числе: горячие	0,122						
теплые	-						
холодные	-						
Щебеночные и гравийные, обработанные органическими вяжущими	-						
Мостовые из мозаики и брусчатки	-						
Железобетонные плиты	-						
<b>2. Переходные</b>	<b>-</b>						
Щебеночные	-						
Гравийные	-						
Песчано-гравийная смесь	-						
Покрытия из грунтов и местных каменных материалов, обработанных вяжущими	-						
Мостовые из булыжного и колотого камня	-						
<b>3. Низшие</b>	<b>-</b>						
Грунт	-						
Грунтовые, укрепленные или улучшенные различными местными материалами	-						
Грунтовые профилированные	-						
Грунтовые естественные	-						

## 4.4. Характеристика профиля и трассы

## 4.4.1. Радиусы кривых и уклоны, не отвечающие требованиям СНиП для данной категории дороги

На 1 января	Число кривых с радиусом менее допустимого, шт	Суммарная длина кривых с радиусами менее допустимых, км	Число участков с уклонами, превышающими допустимые, шт	Длина участков с уклонами превышающими допустимые, км
2019 г.	-	-	-	-

## 4.5. Протяженность участков повышенной трудности содержания, км

Характер участков	Протяженность (км) на 1 января							
	2019 г.							
Оползневые	-							
Затопляемые	-							
Вечномерзлотные	-							

## 4.6. Дорожные инженерные устройства и обстановка дорог

Наименование	Наличие на 1 января							
	2019 г.							
Автопавильоны капитального типа, шт.	-							
Площадка отдыха, шт.	-							
Площадки для стоянок и остановок автомоб., шт.	2							
Освещение дорог, км	0,064							
Линии технологической связи, км	-							
В том числе: кабельные	-							
воздушные	-							
Автобусные остановки, шт.	-							
Переходно-скоростные полосы, шт.	-							
Ограждения, км	-							
Сигнальные столбики, шт.	-							
Дорожные знаки, шт.	3							
В том числе:								
предупреждающие знаки	-							
Знаки приоритета	1							
Запрещающие знаки	-							
Предписывающие знаки	-							
Знаки особых предписаний	2							
Информационно-указательные знаки	-							
Знаки сервиса	-							
Знаки дополнительной информации	-							







4.10.2. Сводная ведомость наличия тоннелей, галерей и пешеходных переходов в разных уровнях, шт/п. м

Виды сооружений	Наличие на 1 января							
	2019 г.							
Тоннели	-							
Галереи	-							
Пешеходные переходы, всего	-							
В том числе:								
Наземные	-							
Подземные	-							

4.10.3. Сводная ведомость наличия труб, шт/п. м

Виды сооружений	Наличие на 1 января							
	2019 г.							
Металлические	1/ 17,00							
Металлические гофрированные	-							
Железобетонные	-							
Бетонные	-							
Сборный железобетон	-							
Каменные	-							
Деревянные	-							
Кирпичные	-							
Асбестоцементные	-							
Полимерно-композитные	-							
Пластмассовые	-							
Комбинированные	-							
Итого	1/ 17,00							

4.10.4. Сводная ведомость наличия паромных переправ, шт/м. рабочего хода

Виды сооружений	Наличие на 1 января							
	2019 г.							
Самоходные	-							
Буксирные	-							
Канатные	-							
Навесные	-							
Итого:	-							

4.10.5. Сводная ведомость наличия подпорных стенок, шт/п. м

Материалы сооружений	Наличие на 1 января							
	2019 г.							
Железобетонные и бетонные	-							
Каменные	-							
Деревянные	-							
Итого:	-							

4.10.6. Сводная ведомость снегозащитных, декоративных и ветрозащитных лесонасаждений

Виды лесонасаждений	Протяженность на 1 января							
	2019 г.							
1. Снегозащитные, км								
Всего:	-							
В том числе:								
однорядные	-							
двухрядные	-							
трехрядные	-							
четырёхрядные	-							
пятирядные	-							
шестирядные	-							
семирядные	-							
восемьрядные	-							
2. Декоративные, км	-							
3. Ветрозащитные, км	-							

## 4.10.7. Сводная ведомость тротуаров и пешеходных дорожек, км

Наименование	Протяженность на 1 января							
	2019 г.							
Тротуары	0,104							
Пешеходные дорожки	0,076							

## 4.10.8. Сводная ведомость укрепления обочин, км

Наименование	Протяженность на 1 января							
	2019 г.							
Укрепленные обочины, всего	-							
В том числе: щебнем	-							
асфальтобетоном	-							
всего: асфальтобетоном, щебнем	-							
гравием	-							
гравием с гранулятом	-							
цементобетонном	-							
песчано-гравийной смесью	-							
гравийно-песчаной смесью	-							
камнем, обработанным вяжущим (ч/щ)	-							
неоднородными материалами (грунто-щебень)	-							
засевом трав	-							

## 4.10.9. Сводная ведомость съездов (въездов), шт/км

Тип покрытия съезда (въезда)	Наличие на 1 января							
	2019 г.							
Асфальтобетонное	-							
Цементобетонное	-							
Мостовая	-							
Щебеночно-гравийно-песчаная смесь, обработанная неорганическим вяжущим	-							
Щебеночно-гравийно-песчаная смесь, обработанная органическим и комплексным вяжущим	-							
Щебеночно-гравийно-песчаная смесь	-							
Грунтовое обработанное органическими и неорганическими вяжущими	-							
Активные и местные материалы	-							
Грунтовое	-							
Итого	-							

## 5. ДЕНЕЖНЫЕ ЗАТРАТЫ И ОСНОВНЫЕ ОБЪЕМЫ ВЫПОЛНЕННЫХ РАБОТ

### 5.1. Денежные затраты (в тыс. руб.)

Виды денежных затрат	2018 г.	3	4	5	6	7	8	9	10	11
1	2	3	4	5	6	7	8	9	10	11
По эксплуатационной смете, всего:	-									
В том числе на:										
капитальный ремонт	-									
средний ремонт	-									
текущий ремонт	-									
содержание	-									
озеленение	-									
По смете капиталовложений	-									
<b>Всего:</b>	-									

### 5.2. Объемы выполненных работ (в натуральных измерителях)

Год	Вид работ (реконструкция, капитальный ремонт, средний ремонт)	Дорожная одежда (км)		Мосты, путепроводы, шт/п. м.		Трубы, шт/п. м.		Снегозащитные насаждения, км (справа, слева)	Служебные, производственные и жилые здания															
		Всего	В т.ч. перевод в усовершенствованн ую	Всего	В т.ч. пере- стройка на долговечные	Всего	В т.ч. перестройка на долговечные		В том числе															
									Служебные		Жилые дома		Мастерские		Гаражи		Склады		Прочие					
									Число, шт	Полезная площадь, м <sup>2</sup>	Число, шт	Число квартир, шт	Число, шт	Число станко-мест, шт	Число, шт	Число машино-мест, шт	Число, шт	Полезная площадь, м <sup>2</sup>	Число, шт	Мощность (полезная площадь, м <sup>2</sup> )				
1	2	3	4	5	6	7	8	9	10	11	12	13	14	15	16	17	18	19	20	21	22			
-	-	-	-	-	-	-	-	-	-	-	-	-	-	-	-	-	-	-	-	-	-	-	-	

### 5.3. Выполнение основных работ

Год	Наименование работ	Измеритель	Количество работ	Стоимость работ, (тыс. руб.)	Место выполненных работ от км +..... до км +.....
1	2	3	4	5	6
-	-	-	-	-	-





## Форма Э-2

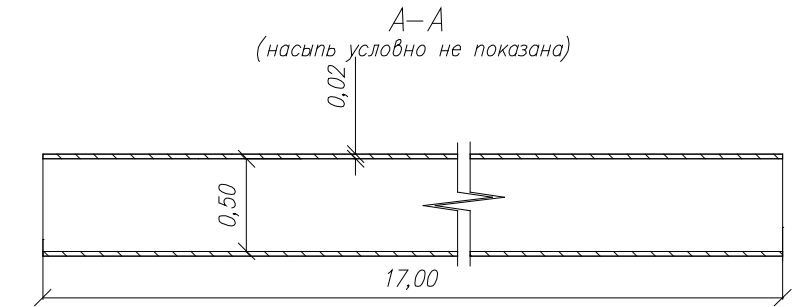
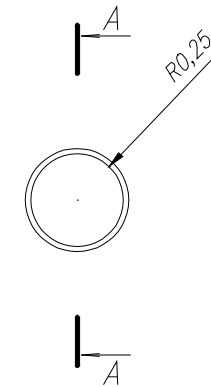
**Администрация ЗАТО Звёздный**  
(наименование министерства)

**ИНФОРМАЦИОННАЯ КАРТОЧКА №1  
НА ВОДПРОПУСКНУЮ ТРУБУ км 0+006**

Дорожное управление	-		
Дорожная организация	-		
Наименование дороги	Автомобильная дорога по ул. Бабичева, включая проезды к жилым домам и нежилым зданиям (4-й участок)		
Категория дороги	V		
Местоположение	На основном полотне	км	0+006
Тип трубы	круглая 1-очковая		
Наименование водотока	Ручей		
Длина трубы	17,00	м	
Отверстие	0,50	м	
Высота насыпи над трубой	0,20	м	
Тип оголовков:	входного	Без оголовка	
	выходного	Без оголовка	
Характер работы трубы	Безнапорный (напорная, безнапорная)		
Год постройки	-	последнего капитального ремонта	-
Материал тела трубы	Металл		
Толщина стенки тела трубы	2,00	см	
Объем тела трубы	3,23	м <sup>3</sup>	
Данные об изоляции	Битумная обмазка		
Глубина заложения фундамента	-		
Тип фундамента и основания	Естественный		
Тип укрепления дна трубы	Без укрепления		
Тип укрепления отверстия:			
	входного	Без укрепления	
	выходного	Без укрепления	
Укрепление откосов у оголовков (материал, конструкция):			
	входного	Без укрепления	
	выходного	Без укрепления	
Техническое состояние трубы	неуд., замусоренность подводящего и отводящего русла, отсутствие оголовков на входе и выходе. (Оценка, характер повреждения, дата повреждения)		

## СХЕМА (ЧЕРТЕЖ)

Общий вид (вход, выход)



## ФОТОГРАФИИ

к карточке на трубу № 1



Рис.1. Входной оголовок



Рис.2. Выходной оголовок

Составил: Котова Д.Е.

"29" Апрель 2019 г.

Проверил: Круглова Л.И.

"30" Апрель 2019 г.

Форма Э-4

Администрация ЗАТО Звёздный  
(наименование министерства)

(наименование дорожного управления)

**Ведомость**  
**наличия и технического состояния мостов (путепроводов)**  
**на автомобильной дороге Автомобильная дорога по ул. Бабичева, включая проезды к жилым домам и нежилым зданиям (4-й участок)**  
**местного значения на участке км: 0+000 ÷ 0+122 по состоянию на " 1 " января 2019 г.**

Местоположение сооружения, км +	Наименование сооружения	Наименование перекрываемого препятствия (река, ручей, лог, ж/д, а/д и пр.)	Длина сооружения, м	Длина подходов, м	Год		Техническая характеристика сооружения				Техническое состояние (хор., уд., неуд.)
					Постройки (реконструкции)	Последнего кап. ремонта	Материал пролетных строений	Тип пролетных строений	Габарит	Нормативная нагрузка	
1	2	3	4	5	6	7	8	9	10	11	12
нет	-	-	-	-	-	-	-	-	-	-	-

Составил:

  
 Котова Д.Е.  
 " 29 " апреля 2019 г.

Проверил:

  
 Круглова Л.И.  
 " 30 " апреля 2019 г.


Администрация ЗАТО Звёздный  
(наименование министерства)

(наименование дорожного управления)

**Ведомость**  
**наличия и технического состояния тоннелей**  
**на автомобильной дороге Автомобильная дорога по ул. Бабичева, включая проезды к жилым домам и нежилым зданиям (4-й участок)**  
**местного значения на участке км: 0+000 ÷ 0+122 по состоянию на " 1 " января 2019 г.**


Местоположение начала тоннеля, км+	Ближайший населенный пункт	Год		Техническая характеристика тоннеля										Техническое состояние (хор., уд., неуд.)							
		Постройки	Последнего капремонта	Полная длина, м	Форма поперечного сечения	Габарит (ширина, высота, диаметр), м	Ширина тротуара, м	Размеры портала, м	Материал			Наличие водоотвода (есть, нет)	Тип		Тела тоннеля	Обделки тоннеля	Порталов	Водоотвода	Вентиляции	Освещения	Электросилового оборудования
									Тела тоннеля	Обделки тоннеля	Портала		Вентиляции	Освещения							
1	2	3	4	5	6	7	8	9	10	11	12	13	14	15	16	17	18	19	20	21	22
нет	-	-	-	-	-	-	-	-	-	-	-	-	-	-	-	-	-	-	-	-	-

Составил:



Котова Д.Е.  
" 29 " апреля 2019 г.

Проверил:



Круглова Л.И.  
" 30 " апреля 2019 г.

Форма Э-6


Администрация ЗАТО Звёздный  
(наименование министерства)

(наименование дорожного управления)

**Ведомость**  
**наличия и технического состояния труб**  
на автомобильной дороге Автомобильная дорога по ул. Бабичева, включая проезды к жилым домам и нежилым зданиям (4-й участок)  
местного значения на участке км: 0+000 ÷ 0+122 по состоянию на " 1 " января 2019 г.


№ трубы	Местоположение, км +	Вид перекрываемого препятствия (лог, ручей и пр.)	Конструкция (типовой проект, материал)	Год		Отверстие, м		Длина по лотку, м	Техническое состояние (хор., уд., неуд.)
				Постройки	Последнего кап. ремонта	Диаметр (ширина)	Высота		
1	2	3	4	5	6	7	8	9	10
1	0,006	Ручей	Металл	-	-	0,50	-	17,00	неуд.

Составил:



Котова Д.Е.  
" 29 " апреля 2019 г.

Проверил:



Круглова Л.И.  
" 30 " апреля 2019 г.

Администрация ЗАТО Звёздный  
(наименование министерства)

(наименование дорожного управления)

**Ведомость**  
**наличия и технического состояния паромных переправ**  
**на автомобильной дороге Автомобильная дорога по ул. Бабичева, включая проезды к жилым домам и нежилым зданиям (4-й участок)**  
**местного значения на участке км: 0+000 ÷ 0+122 по состоянию на " 1 " января 2019 г.**

1	2	3	4	5	6	7	8	9	10	11	12	Год			16	Вид причала и материала	
												13	14	15		17	18
нет	-	-	-	-	-	-	-	-	-	-	-	-	-	-	-	-	-

Составил:

Котова Д.Е.

" 29 " апреля 2019 г.

Проверил:

Круглова Л.И.

" 30 " апреля 2019 г.

Форма Э-8

Администрация ЗАТО Звёздный  
(наименование министерства)

(наименование дорожного управления)

**Ведомость**  
**наличия и технического состояния подпорных стенок**  
**на автомобильной дороге Автомобильная дорога по ул. Бабичева, включая проезды к жилым домам и нежилым зданиям (4-й участок)**  
**местного значения на участке км: 0+000 ÷ 0+122 по состоянию на " 1 " января 2019 г.**


Местоположение, км +		Расположение (сверху или снизу, справа или слева)	Длина, м	Максимальная высота, м	Материал, род кладки (насухо, на растворе)	Кубатура, м <sup>3</sup>	Год		Техническое состояние (хор., уд., неуд.)
Начало	Конец						Постройки	Последнего кап. ремонта	
1	2	3	4	5	6	7	8	9	10
нет	нет	-	-	-	-	-	-	-	-

Составил:



Котова Д.Е.  
" 29 " апреля 2019 г.

Проверил:



Круглова Л.И.  
" 30 " апреля 2019 г.

Форма Э-9


Администрация ЗАТО Звёздный  
(наименование министерства)

(наименование дорожного управления)


**Ведомость**  
**наличия и технического состояния зданий дорожной службы**  
**на автомобильной дороге Автомобильная дорога по ул. Бабичева, включая проезды к жилым домам и нежилым зданиям (4-й участок)**  
**местного значения на участке км: 0+000 ÷ 0+122 по состоянию на " 1 " января 2019 г.**

Местоположение, км+	Наименование ближайшего населенного пункта	Назначение зданий			Материал	Число этажей	Полезная площадь, м <sup>2</sup>	В т. ч. жилая площадь, м <sup>2</sup>	Объем, м <sup>3</sup>	Год		Техническое состояние (хор., уд., неуд.)
		Служебные	Производственные	Жилые						Постройки	Последнего кап. ремонта	
1	2	3	4	5	6	7	8	9	10	11	12	13
нет	-	-	-	-	-	-	-	-	-	-	-	-

Составил:


Котова Д.Е.  
" 29 " апреля 2019 г.

Проверил:


Круглова Л.И.  
" 30 " апреля 2019 г.



Форма Э-10


Администрация ЗАТО Звёздный  
(наименование министерства)

(наименование дорожного управления)

**Ведомость**  
**наличия и технического состояния автобусных остановок**  
**на автомобильной дороге Автомобильная дорога по ул. Бабичева, включая проезды к жилым домам и нежилым зданиям (4-й участок)**  
**местного значения на участке км: 0+000 ÷ 0+122 по состоянию на " 1 " января 2019 г.**


Местоположение, км +		Название остановки	Наличие элементов				Год		Техническое состояние автопавильонов (хор., уд., неуд.)
Справа	Слева		Остановочн. площадка с твердым покрытием	Переходно-скоростные полосы (есть, нет)	Посадочная площадка (есть, нет)	Павильон (есть, нет)	Постройки	Последнего кап. ремонта	
1	2	3	4	5	6	7	8	9	10
нет	нет	-	-	-	-	-	-	-	-

Составил:



Котова Д.Е.  
" 29 " апреля 2019 г.

Проверил:



Круглова Л.И.  
" 30 " апреля 2019 г.

Форма Э-11


Администрация ЗАТО Звёздный  
(наименование министерства)

(наименование дорожного управления)

**Ведомость**  
**наличия и технического состояния переходно-скоростных полос**  
**на автомобильной дороге Автомобильная дорога по ул. Бабичева, включая проезды к жилым домам и нежилым зданиям (4-й участок)**  
**местного значения на участке км: 0+000 ÷ 0+122 по состоянию на " 1 " января 2019 г.**


Местоположение, км +		Тип покрытия	Площадь покрытия, м <sup>2</sup>			Год		Техническое состояние (хор., уд., неуд.)
Справа	Слева		Всего	В том числе		Постройки	Последнего кап. ремонта	
				Полоса торможения	Полоса разгона			
1	2	3	4	5	6	7	8	9
нет	нет	-	-	-	-	-	-	-

Составил:



Котова Д.Е.  
" 29 " апреля 2019 г.

Проверил:



Круглова Л.И.  
" 30 " апреля 2019 г.

Форма Э-12

Администрация ЗАТО Звёздный  
(наименование министерства)

(наименование дорожного управления)

**Ведомость**  
**наличия и технического состояния дорожных знаков**  
**на автомобильной дороге Автомобильная дорога по ул. Бабичева, включая проезды к жилым домам и нежилым зданиям (4-й участок)**  
**местного значения на участке км: 0+000 ÷ 0+122 по состоянию на " 1 " января 2019 г.**


Наименование дорожного знака	Прямое направление				Обратное направление				Техническое состояние (хор., уд., неуд.)
	Номер знака по ГОСТу	Справа, км +	Слева, км+	По центру, км+	Номер знака по ГОСТу	Справа, км+	Слева, км+	По центру, км+	
1	2	3	4	5	6	7	8	9	10
Конец жилой зоны	-				5.22	0,010			уд.
Жилая зона	5.21	0,010			-				уд.
Уступите дорогу	2.4	0,115			-				уд.

Составил:

 Котова Д.Е.

" 29 " апреля 2019 г.

Проверил:

 Круглова Л.И.

" 30 " апреля 2019 г.

Форма Э-13


Администрация ЗАТО Звёздный  
(наименование министерства)

(наименование дорожного управления)

**Ведомость**  
**наличия и технического состояния ограждения**  
**на автомобильной дороге Автомобильная дорога по ул. Бабичева, включая проезды к жилым домам и нежилым зданиям (4-й участок)**  
**местного значения на участке км: 0+000 ÷ 0+122 по состоянию на " 1 " января 2019 г.**


Местоположение, км +		Протяженность, км					Тип	Материал (металл, ж/б, дерево и др.)	Год постройки	Техническое состояние (хор., уд., неуд.)	Ведомственная принадлежность
Начало	Конец	Справа	Слева	Справа от разделительной полосы	Слева от разделительной полосы	На разделительной полосе					
1	2	3	4	5	6	7	8	9	10	11	12
нет	нет	-	-	-	-	-	-	-	-	-	-

Составил:



Котова Д.Е.  
" 29 " апреля 2019 г.

Проверил:



Круглова Л.И.  
" 30 " апреля 2019 г.

Форма Э-14


Администрация ЗАТО Звёздный  
(наименование министерства)

(наименование дорожного управления)

**Ведомость**  
**наличия и технического состояния направляющих устройств**  
**на автомобильной дороге Автомобильная дорога по ул. Бабичева, включая проезды к жилым домам и нежилым зданиям (4-й участок)**  
**местного значения на участке км: 0+000 ÷ 0+122 по состоянию на " 1 " января 2019 г.**


Наименование	Местоположение, км +		Количество, шт		Материал (ж/б, бетон, дерево и др.)	Год установки	Техническое состояние (хор., уд., неуд.)
	Начало	Конец	Справа	Слева			
1	2	3	4	5	6	7	8
нет	-	-	-	-	-	-	-

Составил:



Котова Д.Е.  
" 29 " апреля 2019 г.

Проверил:



Круглова Л.И.  
" 30 " апреля 2019 г.

Форма Э-15

Администрация ЗАТО Звёздный  
(наименование министерства)

(наименование дорожного управления)

**Ведомость**  
**наличия и технического состояния озеленения**  
**на автомобильной дороге Автомобильная дорога по ул. Бабичева, включая проезды к жилым домам и нежилым зданиям (4-й участок)**  
**местного значения на участке км: 0+000 ÷ 0+122 по состоянию на " 1 " января 2019 г.**

Местоположение, км+		Протяженность, км											Год посадки	Состояние посадок (хор., уд., неуд.)	
		Всего		В том числе								Декоративные, км			
Начало	Конец	Справа	Слева	1-но рядные	2-х рядные	3-х рядные	4-х рядные	5-ти рядные	6-ти рядные	7-ми рядные	8-ми рядные	Справа	Слева	15	16
1	2	3	4	5	6	7	8	9	10	11	12	13	14		
нет	нет	-	-	-	-	-	-	-	-	-	-	-	-	-	-

Составил:

Котова Д.Е.  
" 29 " апреля 2019 г.

Проверил:

Круглова Л.И.  
" 30 " апреля 2019 г.

Форма Э-16


Администрация ЗАТО Звёздный  
(наименование министерства)

(наименование дорожного управления)


**Ведомость**  
**наличия и технического состояния тротуаров и пешеходных дорожек**  
**на автомобильной дороге Автомобильная дорога по ул. Бабичева, включая проезды к жилым домам и нежилым зданиям (4-й участок)**  
**местного значения на участке км: 0+000 ÷ 0+122 по состоянию на " 1 " января 2019 г.**

Наименование	Местоположение, км +		Протяженность, км		Год		Техническое состояние (хор., уд., неуд.)	Ведомственная принадлежность
	Начало	Конец	Справа	Слева	Постройки	Последнего ремонта		
1	2	3	4	5	6	7	8	9
Тротуар	0,012	0,116	0,104		н.д.	н.д.	хор.	-
Пешеходная дорожка	0,046	0,122		0,076	н.д.	н.д.	хор.	-

Составил:


Котова Д.Е.  
" 29 " апреля 2019 г.

Проверил:


Круглова Л.И.  
" 30 " апреля 2019 г.

Форма Э-17


Администрация ЗАТО Звёздный  
(наименование министерства)

(наименование дорожного управления)

**Ведомость**  
**наличия и технического состояния укрепления обочин**  
**на автомобильной дороге Автомобильная дорога по ул. Бабичева, включая проезды к жилым домам и нежилым зданиям (4-й участок)**  
**местного значения на участке км: 0+000 ÷ 0+122 по состоянию на " 1 " января 2019 г.**


Местоположение, км +		Протяженность, км		Ширина, м		Материал	Год		Техническое состояние
Начало	Конец	Справа	Слева	Справа	Слева		Постройки	Ремонта	
1	2	3	4	5	6	7	8	9	10
нет	нет	-	-	-	-	-	-	-	-

Составил:



Котова Д.Е.  
" 29 " апреля 2019 г.

Проверил:



Круглова Л.И.  
" 30 " апреля 2019 г.



Форма Э-18


Администрация ЗАТО Звёздный  
(наименование министерства)

(наименование дорожного управления)

**Ведомость**  
**наличия и технического состояния съездов (въездов)**  
**на автомобильной дороге Автомобильная дорога по ул. Бабичева, включая проезды к жилым домам и нежилым зданиям (4-й участок)**  
**местного значения на участке км: 0+000 ÷ 0+122 по состоянию на " 1 " января 2019 г.**


Местоположение, км +		Тип покрытия	Направление	Длина, м	Радиусы закругления		Площадь покрытия, м <sup>2</sup>	Обустройство					Год		Техническое состояние (хор., уд., неуд.)
Справа	Слева				левый	правый		Переходно-скоростные полосы	Труба (есть, нет)	Сигнальные столбики (есть, нет)	Островок безопасности (есть, нет)	Знак 2.4. (есть, нет)	Постройки	Последнего кап. ремонта	
1	2	3	4	5	6	7	8	9	10	11	12	13	14	15	16
нет	нет	-	-	-	-	-	-	-	-	-	-	-	-	-	-

Составил:



Котова Д.Е.  
" 29 " апреля 2019 г.

Проверил:



Круглова Л.И.  
" 30 " апреля 2019 г.

Форма Э-19


Администрация ЗАТО Звёздный  
(наименование министерства)

(наименование дорожного управления)

**Ведомость**  
**наличия коммуникаций, находящихся в пределах полосы отвода**  
**на автомобильной дороге Автомобильная дорога по ул. Бабичева, включая проезды к жилым домам и нежилым зданиям (4-й участок)**  
**местного значения на участке км: 0+000 ÷ 0+122 по состоянию на " 1 " января 2019 г.**


Местоположение, км +		Место пересечения, км +	Наименование коммуникации	Ведомственная принадлежность	Высота над дорогой, м	Глубина, м	Расстояние от бровки земляного полотна до коммуникаций, м	
Начало	Конец						Справа	Слева
1	2	3	4	5	6	7	8	9
-	-	0,003	ЛЭП	-	-	-		
0,040	0,122	-	ЛЭП	-	-	-		0,50

Составил:



Котова Д.Е.  
" 29 " апреля 2019 г.

Проверил:



Круглова Л.И.  
" 30 " апреля 2019 г.

Форма Э-20


Администрация ЗАТО Звёздный  
(наименование министерства)

(наименование дорожного управления)

**Ведомость**  
**размеров полосы отвода**  
на автомобильной дороге Автомобильная дорога по ул. Бабичева, включая проезды к жилым домам и нежилым зданиям (4-й участок)  
местного значения на участке км: 0+000 ÷ 0+122 по состоянию на " 1 " января 2019 г.


Участок дороги		Протяженность, км	Размер полосы отвода, м		Наименование, номер и дата документа отвода земель	Сведения о натурном закреплении границ полосы отвода
От км +	До км +		Справа от оси дороги	Слева от оси дороги		
1	2	3	4	5	6	7
нет	нет	-	-	-	-	-

Составил:



Котова Д.Е.  
" 29 " апреля 2019 г.

Проверил:



Круглова Л.И.  
" 30 " апреля 2019 г.

Администрация ЗАТО Звёздный  
(наименование министерства)

(наименование дорожного управления)


### Сводная ведомость

наличия автомобильных дорог (подъездов) по а/д Автомобильная дорога по ул. Бабичева, включая проезды к жилым домам и нежилым зданиям (4-й участок) (км: 0+000 ÷ 0+122)  
местного значения и сооружений на них по состоянию на " 1 " января 2019 г.

Наименование	Протяженность км		В том числе по типам покрытий (за вычетом дорог, находящихся в ведении городов)													
	Всего	Из них находящихся в ведении городов	усовершенствованные						переходные				низшие		грунтовые	
			цементобетонные	асфальтобетонные			щебеночные и гравийные, обработанные вяжущими материалами	мостовые из мозаики и брусчатки	щебеночные	гравийные	покрытия из грунтов и местных материалов обработанных вяжущими материалами	мостовые из булыжного и колотого камня	грунтовые, укрепленные или улучшенные различными материалами	прочие типы покрытия	профилированные	естественные
				горячие	теплые	холодные										
1	2	3	4	5	6	7	8	9	10	11	12	13	14	15	16	17
Автомобильная дорога по ул. Бабичева, включая проезды к жилым домам и нежилым зданиям (4-й участок)	0,122	-	-	0,122	-	-	-	-	-	-	-	-	-	-	-	-


Мосты ( путепроводы ), шт/м							Тоннели		Трубы , шт/м					Паромные переправы		
Всего	в том числе						шт	м	всего	в том числе					всего	в том числе с механизированной тягой
	металлические и сталежелезобетонные	железобетонные	разнородные по материалам	каменные и бетонные	деревянные (деревокленные)	наплавные				железобетонные	бетонные	металлические	каменные	деревянные		
18	19	20	21	22	23	24	25	26	27	28	29	30	31	32	33	34
-	-	-	-	-	-	-	-	-	1/ 17,00	-	-	1/ 17,00	-	-	-	-

Составил:



Котова Д.Е.  
" 29 " апреля 2019 г.

Проверил:



Круглова Л.И.  
" 30 " апреля 2019 г.



### 3. ЭКОНОМИЧЕСКАЯ ХАРАКТЕРИСТИКА

#### 3.1. Экономическое и административное значение дороги:

Административное значение - местное.

#### 3.2. Связь дороги с железнодорожным и водным путями и автомобильными дорогами:

#### 3.3. Характеристика движения, его сезонность и перспективы роста:

#### 3.4. Интенсивность движения по данным учета:

Километры	Номера учетных пунктов	Среднесуточная интенсивность движения, авт./сут							
		2019 г.							
1	2	3	4	5	6	7	8	9	10
0,005	1	5							

#### 4. ТЕХНИЧЕСКАЯ ХАРАКТЕРИСТИКА

##### 4.1. Топографические условия района проложения автомобильной дороги

Улица проходит по равнинной местности.

##### 4.2. Ширина земляного полотна

На 1 января	Протяженность (км) при ширине (м)					
	меньше 8	от 8,0 до 9,9	от 10,0 до 11,9	от 12,0 до 14,9	от 15,0 до 27,4	27,5 и более
1	2	3	4	5	6	7
2019 г.	0,035	-	-	-	-	-

##### 4.3. Характеристика проезжей части

##### 4.3.1. Ширина проезжей части

На 1 января	Протяженность (км) при ширине (м)									
	до 4	от 4.1 до 4.4	от 4.5 до 5.9	от 6.0 до 6.5	от 6.6 до 6.9	от 7.0 до 7.4	от 7.5 до 8.4	от 8.5 до 11.0	от 11.1 до 14.0	от 14.0 и более
1	2	3	4	5	6	7	8	9	10	11
2019 г.	-	-	0,035	-	-	-	-	-	-	-

##### 4.3.2. Протяженность покрытий

Тип покрытий	Протяженность (км) на 1 января						
	2019 г.						
<b>1. Усовершенствованные</b>	<b>0,035</b>						
Цементобетонные	-						
асфальтобетонные	-						
в том числе: горячие	-						
теплые	-						
холодные	-						
Щебеночные и гравийные, обработанные органическими вяжущими	-						
Мостовые из мозаики и брусчатки	-						
Железобетонные плиты	0,035						
<b>2. Переходные</b>	<b>-</b>						
Щебеночные	-						
Гравийные	-						
Песчано-гравийная смесь	-						
Покрытия из грунтов и местных каменных материалов, обработанных вяжущими	-						
Мостовые из булыжного и колотого камня	-						
<b>3. Низшие</b>	<b>-</b>						
Грунт	-						
Грунтовые, укрепленные или улучшенные различными местными материалами	-						
Грунтовые профилированные	-						
Грунтовые естественные	-						

## 4.4. Характеристика профиля и трассы

## 4.4.1. Радиусы кривых и уклоны, не отвечающие требованиям СНиП для данной категории дороги

На 1 января	Число кривых с радиусом менее допустимого, шт	Суммарная длина кривых с радиусами менее допустимых, км	Число участков с уклонами, превышающими допустимые, шт	Длина участков с уклонами превышающими допустимые, км
2019 г.	-	-	-	-

## 4.5. Протяженность участков повышенной трудности содержания, км

Характер участков	Протяженность (км) на 1 января							
	2019 г.							
Оползневые	-							
Затопляемые	-							
Вечномерзлотные	-							

## 4.6. Дорожные инженерные устройства и обстановка дорог

Наименование	Наличие на 1 января							
	2019 г.							
Автопавильоны капитального типа, шт.	-							
Площадка отдыха, шт.	-							
Площадки для стоянок и остановок автомоб., шт.	-							
Освещение дорог, км	-							
Линии технологической связи, км	-							
В том числе: кабельные	-							
воздушные	-							
Автобусные остановки, шт.	-							
Переходно-скоростные полосы, шт.	-							
Ограждения, км	-							
Сигнальные столбики, шт.	-							
Дорожные знаки, шт.	2							
В том числе:								
предупреждающие знаки	-							
Знаки приоритета	-							
Запрещающие знаки	1							
Предписывающие знаки	-							
Знаки особых предписаний	-							
Информационно-указательные знаки	-							
Знаки сервиса	-							
Знаки дополнительной информации	1							









4.10.2. Сводная ведомость наличия тоннелей, галерей и пешеходных переходов в разных уровнях, шт/п. м

Виды сооружений	Наличие на 1 января							
	2019 г.							
Тоннели	-							
Галереи	-							
Пешеходные переходы, всего	-							
В том числе:								
Наземные	-							
Подземные	-							

4.10.3. Сводная ведомость наличия труб, шт/п. м

Виды сооружений	Наличие на 1 января							
	2019 г.							
Металлические	-							
Металлические гофрированные	-							
Железобетонные	-							
Бетонные	-							
Сборный железобетон	-							
Каменные	-							
Деревянные	-							
Кирпичные	-							
Асбестоцементные	-							
Полимерно-композитные	-							
Пластмассовые	-							
Комбинированные	-							
Итого	-							

4.10.4. Сводная ведомость наличия паромных переправ, шт/м. рабочего хода

Виды сооружений	Наличие на 1 января							
	2019 г.							
Самоходные	-							
Буксирные	-							
Канатные	-							
Навесные	-							
Итого:	-							

4.10.5. Сводная ведомость наличия подпорных стенок, шт/п. м

Материалы сооружений	Наличие на 1 января							
	2019 г.							
Железобетонные и бетонные	-							
Каменные	-							
Деревянные	-							
Итого:	-							

4.10.6. Сводная ведомость снегозащитных, декоративных и ветрозащитных лесонасаждений

Виды лесонасаждений	Протяженность на 1 января							
	2019 г.							
1. Снегозащитные, км								
Всего:	-							
В том числе:								
однорядные	-							
двухрядные	-							
трехрядные	-							
четырёхрядные	-							
пятирядные	-							
шестирядные	-							
семирядные	-							
восемьрядные	-							
2. Декоративные, км	-							
3. Ветрозащитные, км	-							

## 4.10.7. Сводная ведомость тротуаров и пешеходных дорожек, км

Наименование	Протяженность на 1 января							
	2019 г.							
Тротуары	0,030							
Пешеходные дорожки	-							

## 4.10.8. Сводная ведомость укрепления обочин, км

Наименование	Протяженность на 1 января							
	2019 г.							
Укрепленные обочины, всего	-							
В том числе: щебнем	-							
асфальтобетоном	-							
всего: асфальтобетоном, щебнем	-							
гравием	-							
гравием с гранулятом	-							
цементобетонном	-							
песчано-гравийной смесью	-							
гравийно-песчаной смесью	-							
камнем, обработанным вяжущим (ч/щ)	-							
неоднородными материалами (грунто-щебень)	-							
засевом трав	-							

## 4.10.9. Сводная ведомость съездов (въездов), шт/км

Тип покрытия съезда (въезда)	Наличие на 1 января							
	2019 г.							
Асфальтобетонное	-							
Цементобетонное	-							
Мостовая	-							
Щебеночно-гравийно-песчаная смесь, обработанная неорганическим вяжущим	-							
Щебеночно-гравийно-песчаная смесь, обработанная органическим и комплексным вяжущим	-							
Щебеночно-гравийно-песчаная смесь	-							
Грунтовое обработанное органическими и неорганическими вяжущими	-							
Активные и местные материалы	-							
Грунтовое	-							
Итого	-							

## 5. ДЕНЕЖНЫЕ ЗАТРАТЫ И ОСНОВНЫЕ ОБЪЕМЫ ВЫПОЛНЕННЫХ РАБОТ

### 5.1. Денежные затраты (в тыс. руб.)

Виды денежных затрат	2018 г.	3	4	5	6	7	8	9	10	11
1	2	3	4	5	6	7	8	9	10	11
По эксплуатационной смете, всего:	-									
В том числе на:										
капитальный ремонт	-									
средний ремонт	-									
текущий ремонт	-									
содержание	-									
озеленение	-									
По смете капиталовложений	-									
<b>Всего:</b>	-									

### 5.2. Объемы выполненных работ (в натуральных измерителях)

Год	Вид работ (реконструкция, капитальный ремонт, средний ремонт)	Дорожная одежда (км)		Мосты, путепроводы, шт/п. м.		Трубы, шт/п. м.		Снегозащитные насаждения, км (справа, слева)	Служебные, производственные и жилые здания														
		Всего	В т.ч. перевод в усовершенствованн ую	Всего	В т.ч. пере- стройка на долговечные	Всего	В т.ч. перестройка на долговечные		В том числе														
									Служебные		Жилые дома		Мастерские		Гаражи		Склады		Прочие				
									Число, шт	Полезная площадь, м <sup>2</sup>	Число, шт	Число квартир, шт	Число, шт	Число станко-мест, шт	Число, шт	Число машино-мест, шт	Число, шт	Полезная площадь, м <sup>2</sup>	Число, шт	Мощность (полезная площадь, м <sup>2</sup> )			
1	2	3	4	5	6	7	8	9	10	11	12	13	14	15	16	17	18	19	20	21	22		
-	-	-	-	-	-	-	-	-	-	-	-	-	-	-	-	-	-	-	-	-	-	-	-

### 5.3. Выполнение основных работ

Год	Наименование работ	Измеритель	Количество работ	Стоимость работ, (тыс. руб.)	Место выполненных работ от км +..... до км +.....
1	2	3	4	5	6
-	-	-	-	-	-



Форма Э-4


Администрация ЗАТО Звёздный  
(наименование министерства)

(наименование дорожного управления)

**Ведомость**  
**наличия и технического состояния мостов (путепроводов)**  
**на автомобильной дороге Автомобильная дорога по ул. Бабичева, включая проезды к жилым домам и нежилым зданиям (5-й участок)**  
**местного значения на участке км: 0+000 ÷ 0+035 по состоянию на " 1 " января 2019 г.**

Местоположение сооружения, км +	Наименование сооружения	Наименование перекрываемого препятствия (река, ручей, лог, ж/д, а/д и пр.)	Длина сооружения, м	Длина подходов, м	Год		Техническая характеристика сооружения				Техническое состояние (хор., уд., неуд.)
					Постройки (реконструкции)	Последнего кап. ремонта	Материал пролетных строений	Тип пролетных строений	Габарит	Нормативная нагрузка	
1	2	3	4	5	6	7	8	9	10	11	12
нет	-	-	-	-	-	-	-	-	-	-	-

Составил:

 Котова Д.Е.  
" 29 " апреля 2019 г.

Проверил:

 Круглова Л.И.  
" 30 " апреля 2019 г.



Администрация ЗАТО Звёздный  
(наименование министерства)

(наименование дорожного управления)

**Ведомость**  
**наличия и технического состояния тоннелей**  
**на автомобильной дороге Автомобильная дорога по ул. Бабичева, включая проезды к жилым домам и нежилым зданиям (5-й участок)**  
**местного значения на участке км: 0+000 ÷ 0+035 по состоянию на " 1 " января 2019 г.**

Местоположение начала тоннеля, км+	Ближайший населенный пункт	Год		Техническая характеристика тоннеля										Техническое состояние (хор., уд., неуд.)							
		Постройки	Последнего капремонта	Полная длина, м	Форма поперечного сечения	Габарит (ширина, высота, диаметр), м	Ширина тротуара, м	Размеры портала, м	Материал			Наличие водоотвода (есть, нет)	Тип		Тела тоннеля	Обделки тоннеля	Порталов	Водоотвода	Вентиляции	Освещения	Электросилового оборудования
									Тела тоннеля	Обделки тоннеля	Портала		Вентиляции	Освещения							
1	2	3	4	5	6	7	8	9	10	11	12	13	14	15	16	17	18	19	20	21	22
нет	-	-	-	-	-	-	-	-	-	-	-	-	-	-	-	-	-	-	-	-	-

Составил:

Котова Д.Е.

" 29 " апреля 2019 г.

Проверил:

Круглова Л.И.

" 30 " апреля 2019 г.

Форма Э-6

Администрация ЗАТО Звёздный  
(наименование министерства)

(наименование дорожного управления)

**Ведомость**  
**наличия и технического состояния труб**  
на автомобильной дороге Автомобильная дорога по ул. Бабичева, включая проезды к жилым домам и нежилым зданиям (5-й участок)  
местного значения на участке км: 0+000 ÷ 0+035 по состоянию на " 1 " января 2019 г.


№ трубы	Местоположение, км +	Вид перекрываемого препятствия (лог, ручей и пр.)	Конструкция (типовой проект, материал)	Год		Отверстие, м		Длина по лотку, м	Техническое состояние (хор., уд., неуд.)
				Постройки	Последнего кап. ремонта	Диаметр (ширина)	Высота		
1	2	3	4	5	6	7	8	9	10
нет	-	-	-	-	-	-	-	-	-

Составил:



Котова Д.Е.  
" 29 " апреля 2019 г.

Проверил:



Круглова Л.И.  
" 30 " апреля 2019 г.

Администрация ЗАТО Звёздный  
(наименование министерства)

(наименование дорожного управления)

**Ведомость**  
**наличия и технического состояния паромных переправ**  
**на автомобильной дороге Автомобильная дорога по ул. Бабичева, включая проезды к жилым домам и нежилым зданиям (5-й участок)**  
**местного значения на участке км: 0+000 ÷ 0+035 по состоянию на " 1 " января 2019 г.**


1	2	3	4	5	6	7	8	9	10	11	12	Год			16	Вид причала и материала	
												13	14	15		17	18
нет	-	-	-	-	-	-	-	-	-	-	-	-	-	-	-	-	-

Составил:



Котова Д.Е.  
" 29 " апреля 2019 г.

Проверил:



Круглова Л.И.  
" 30 " апреля 2019 г.

Форма Э-8

Администрация ЗАТО Звёздный  
(наименование министерства)

(наименование дорожного управления)

**Ведомость**  
**наличия и технического состояния подпорных стенок**  
**на автомобильной дороге Автомобильная дорога по ул. Бабичева, включая проезды к жилым домам и нежилым зданиям (5-й участок)**  
**местного значения на участке км: 0+000 ÷ 0+035 по состоянию на " 1 " января 2019 г.**


Местоположение, км +		Расположение (сверху или снизу, справа или слева)	Длина, м	Максимальная высота, м	Материал, род кладки (насухо, на растворе)	Кубатура, м <sup>3</sup>	Год		Техническое состояние (хор., уд., неуд.)
Начало	Конец						Постройки	Последнего кап. ремонта	
1	2	3	4	5	6	7	8	9	10
нет	нет	-	-	-	-	-	-	-	-

Составил:



Котова Д.Е.  
" 29 " апреля 2019 г.

Проверил:



Круглова Л.И.  
" 30 " апреля 2019 г.

Форма Э-9

Администрация ЗАТО Звёздный  
(наименование министерства)

(наименование дорожного управления)


**Ведомость**  
**наличия и технического состояния зданий дорожной службы**  
**на автомобильной дороге Автомобильная дорога по ул. Бабичева, включая проезды к жилым домам и нежилым зданиям (5-й участок)**  
**местного значения на участке км: 0+000 ÷ 0+035 по состоянию на " 1 " января 2019 г.**

Местоположение, км+	Наименование ближайшего населенного пункта	Назначение зданий			Материал	Число этажей	Полезная площадь, м <sup>2</sup>	В т. ч. жилая площадь, м <sup>2</sup>	Объем, м <sup>3</sup>	Год		Техническое состояние (хор., уд., неуд.)
		Служебные	Производственные	Жилые						Постройки	Последнего кап. ремонта	
1	2	3	4	5	6	7	8	9	10	11	12	13
нет	-	-	-	-	-	-	-	-	-	-	-	-

Составил:


Котова Д.Е.  
" 29 " апреля 2019 г.

Проверил:


Круглова Л.И.  
" 30 " апреля 2019 г.

Форма Э-10


Администрация ЗАТО Звёздный  
(наименование министерства)

(наименование дорожного управления)

**Ведомость**  
**наличия и технического состояния автобусных остановок**  
**на автомобильной дороге Автомобильная дорога по ул. Бабичева, включая проезды к жилым домам и нежилым зданиям (5-й участок)**  
**местного значения на участке км: 0+000 ÷ 0+035 по состоянию на " 1 " января 2019 г.**


Местоположение, км +		Название остановки	Наличие элементов				Год		Техническое состояние автопавильонов (хор., уд., неуд.)
Справа	Слева		Остановочн. площадка с твердым покрытием	Переходно-скоростные полосы (есть, нет)	Посадочная площадка (есть, нет)	Павильон (есть, нет)	Постройки	Последнего кап. ремонта	
1	2	3	4	5	6	7	8	9	10
нет	нет	-	-	-	-	-	-	-	-

Составил:



Котова Д.Е.  
" 29 " апреля 2019 г.

Проверил:



Круглова Л.И.  
" 30 " апреля 2019 г.

Форма Э-11

Администрация ЗАТО Звёздный  
(наименование министерства)

(наименование дорожного управления)

**Ведомость**  
**наличия и технического состояния переходно-скоростных полос**  
**на автомобильной дороге Автомобильная дорога по ул. Бабичева, включая проезды к жилым домам и нежилым зданиям (5-й участок)**  
**местного значения на участке км: 0+000 ÷ 0+035 по состоянию на " 1 " января 2019 г.**


Местоположение, км +		Тип покрытия	Площадь покрытия, м <sup>2</sup>			Год		Техническое состояние (хор., уд., неуд.)
Справа	Слева		Всего	В том числе		Постройки	Последнего кап. ремонта	
				Полоса торможения	Полоса разгона			
1	2	3	4	5	6	7	8	9
нет	нет	-	-	-	-	-	-	-

Составил:



Котова Д.Е.  
" 29 " апреля 2019 г.

Проверил:



Круглова Л.И.  
" 30 " апреля 2019 г.

Форма Э-12

Администрация ЗАТО Звёздный  
(наименование министерства)

(наименование дорожного управления)

**Ведомость**  
**наличия и технического состояния дорожных знаков**  
**на автомобильной дороге Автомобильная дорога по ул. Бабичева, включая проезды к жилым домам и нежилым зданиям (5-й участок)**  
**местного значения на участке км: 0+000 ÷ 0+035 по состоянию на " 1 " января 2019 г.**

Наименование дорожного знака	Прямое направление				Обратное направление				Техническое состояние (хор., уд., неуд.)
	Номер знака по ГОСТу	Справа, км +	Слева, км+	По центру, км+	Номер знака по ГОСТу	Справа, км+	Слева, км+	По центру, км+	
1	2	3	4	5	6	7	8	9	10
Остановка запрещена	3.27	0,012			-				хор.
Работает эвакуатор	8.24	0,012			-				хор.

Составил:

Котова Д.Е.  
" 29 " апреля 2019 г.

Проверил:

Круглова Л.И.  
" 30 " апреля 2019 г.



Форма Э-13

Администрация ЗАТО Звёздный  
(наименование министерства)

(наименование дорожного управления)

**Ведомость**  
**наличия и технического состояния ограждения**  
**на автомобильной дороге Автомобильная дорога по ул. Бабичева, включая проезды к жилым домам и нежилым зданиям (5-й участок)**  
**местного значения на участке км: 0+000 ÷ 0+035 по состоянию на " 1 " января 2019 г.**


Местоположение, км +		Протяженность, км					Тип	Материал (металл, ж/б, дерево и др.)	Год постройки	Техническое состояние (хор., уд., неуд.)	Ведомственная принадлежность
Начало	Конец	Справа	Слева	Справа от разделительной полосы	Слева от разделительной полосы	На разделительной полосе					
1	2	3	4	5	6	7	8	9	10	11	12
нет	нет	-	-	-	-	-	-	-	-	-	-

Составил:



Котова Д.Е.  
" 29 " апреля 2019 г.

Проверил:



Круглова Л.И.  
" 30 " апреля 2019 г.

Форма Э-14

Администрация ЗАТО Звёздный  
(наименование министерства)

(наименование дорожного управления)

**Ведомость**  
**наличия и технического состояния направляющих устройств**  
**на автомобильной дороге Автомобильная дорога по ул. Бабичева, включая проезды к жилым домам и нежилым зданиям (5-й участок)**  
**местного значения на участке км: 0+000 ÷ 0+035 по состоянию на " 1 " января 2019 г.**


Наименование	Местоположение, км +		Количество, шт		Материал (ж/б, бетон, дерево и др.)	Год установки	Техническое состояние (хор., уд., неуд.)
	Начало	Конец	Справа	Слева			
1	2	3	4	5	6	7	8
нет	-	-	-	-	-	-	-

Составил:



Котова Д.Е.  
" 29 " апреля 2019 г.

Проверил:



Круглова Л.И.  
" 30 " апреля 2019 г.

Форма Э-15


Администрация ЗАТО Звёздный  
(наименование министерства)

(наименование дорожного управления)

**Ведомость**  
**наличия и технического состояния озеленения**  
**на автомобильной дороге Автомобильная дорога по ул. Бабичева, включая проезды к жилым домам и нежилым зданиям (5-й участок)**  
**местного значения на участке км: 0+000 ÷ 0+035 по состоянию на " 1 " января 2019 г.**


Местоположение, км+		Протяженность, км											Год посадки	Состояние посадок (хор., уд., неуд.)	
		Всего		В том числе								Декоративные, км			
Начало	Конец	Справа	Слева	1-но рядные	2-х рядные	3-х рядные	4-х рядные	5-ти рядные	6-ти рядные	7-ми рядные	8-ми рядные	Справа	Слева	15	16
1	2	3	4	5	6	7	8	9	10	11	12	13	14	15	16
нет	нет	-	-	-	-	-	-	-	-	-	-	-	-	-	-

Составил:



Котова Д.Е.  
" 29 " апреля 2019 г.

Проверил:



Круглова Л.И.  
" 30 " апреля 2019 г.

Форма Э-16

Администрация ЗАТО Звёздный  
(наименование министерства)

(наименование дорожного управления)

**Ведомость**  
**наличия и технического состояния тротуаров и пешеходных дорожек**  
**на автомобильной дороге Автомобильная дорога по ул. Бабичева, включая проезды к жилым домам и нежилым зданиям (5-й участок)**  
**местного значения на участке км: 0+000 ÷ 0+035 по состоянию на " 1 " января 2019 г.**

Наименование	Местоположение, км +		Протяженность, км		Год		Техническое состояние (хор., уд., неуд.)	Ведомственная принадлежность
	Начало	Конец	Справа	Слева	Постройки	Последнего ремонта		
1	2	3	4	5	6	7	8	9
Тротуар	0,005	0,035		0,030	н.д.	н.д.	уд.	-

Составил:


\_\_\_\_\_



Котова Д.Е.  
" 29 " апреля 2019 г.

Проверил:

\_\_\_\_\_



Круглова Л.И.  
" 30 " апреля 2019 г.

Форма Э-17


Администрация ЗАТО Звёздный  
(наименование министерства)

(наименование дорожного управления)

**Ведомость**  
**наличия и технического состояния укрепления обочин**  
**на автомобильной дороге Автомобильная дорога по ул. Бабичева, включая проезды к жилым домам и нежилым зданиям (5-й участок)**  
**местного значения на участке км: 0+000 ÷ 0+035 по состоянию на " 1 " января 2019 г.**


Местоположение, км +		Протяженность, км		Ширина, м		Материал	Год		Техническое состояние
Начало	Конец	Справа	Слева	Справа	Слева		Постройки	Ремонта	
1	2	3	4	5	6	7	8	9	10
нет	нет	-	-	-	-	-	-	-	-

Составил:



Котова Д.Е.  
" 29 " апреля 2019 г.

Проверил:



Круглова Л.И.  
" 30 " апреля 2019 г.

Форма Э-18


Администрация ЗАТО Звёздный  
(наименование министерства)

(наименование дорожного управления)

**Ведомость**  
**наличия и технического состояния съездов (въездов)**  
**на автомобильной дороге Автомобильная дорога по ул. Бабичева, включая проезды к жилым домам и нежилым зданиям (5-й участок)**  
**местного значения на участке км: 0+000 ÷ 0+035 по состоянию на " 1 " января 2019 г.**


Местоположение, км +		Тип покрытия	Направление	Длина, м	Радиусы закругления		Площадь покрытия, м <sup>2</sup>	Обустройство					Год		Техническое состояние (хор., уд., неуд.)
Справа	Слева				левый	правый		Переходно-скоростные полосы	Труба (есть, нет)	Сигнальные столбики (есть, нет)	Островок безопасности (есть, нет)	Знак 2.4. (есть, нет)	Постройки	Последнего кап. ремонта	
1	2	3	4	5	6	7	8	9	10	11	12	13	14	15	16
нет	нет	-	-	-	-	-	-	-	-	-	-	-	-	-	-

Составил:



Котова Д.Е.  
" 29 " апреля 2019 г.

Проверил:



Круглова Л.И.  
" 30 " апреля 2019 г.

Форма Э-19


Администрация ЗАТО Звёздный  
(наименование министерства)

(наименование дорожного управления)

**Ведомость**  
**наличия коммуникаций, находящихся в пределах полосы отвода**  
**на автомобильной дороге Автомобильная дорога по ул. Бабичева, включая проезды к жилым домам и нежилым зданиям (5-й участок)**  
**местного значения на участке км: 0+000 ÷ 0+035 по состоянию на " 1 " января 2019 г.**


Местоположение, км +		Место пересечения, км +	Наименование коммуникации	Ведомственная принадлежность	Высота над дорогой, м	Глубина, м	Расстояние от бровки земляного полотна до коммуникаций, м	
Начало	Конец						Справа	Слева
1	2	3	4	5	6	7	8	9
-	-	0,003	ЛЭП	-	-	-		

Составил:



Котова Д.Е.  
" 29 " апреля 2019 г.

Проверил:



Круглова Л.И.  
" 30 " апреля 2019 г.

Форма Э-20


Администрация ЗАТО Звёздный  
(наименование министерства)

(наименование дорожного управления)

**Ведомость**  
**размеров полосы отвода**  
на автомобильной дороге Автомобильная дорога по ул. Бабичева, включая проезды к жилым домам и нежилым зданиям (5-й участок)  
местного значения на участке км: 0+000 ÷ 0+035 по состоянию на " 1 " января 2019 г.


Участок дороги		Протяженность, км	Размер полосы отвода, м		Наименование, номер и дата документа отвода земель	Сведения о натурном закреплении границ полосы отвода
От км +	До км +		Справа от оси дороги	Слева от оси дороги		
1	2	3	4	5	6	7
нет	нет	-	-	-	-	-

Составил:



Котова Д.Е.  
" 29 " апреля 2019 г.

Проверил:



Круглова Л.И.  
" 30 " апреля 2019 г.



Администрация ЗАТО Звёздный  
(наименование министерства)

(наименование дорожного управления)

### Сводная ведомость

наличия автомобильных дорог (подъездов) по а/д Автомобильная дорога по ул. Бабичева, включая проезды к жилым домам и нежилым зданиям (5-й участок) (км: 0+000 ÷ 0+035)  
местного значения и сооружений на них по состоянию на " 1 " января 2019 г.

Наименование	Протяженность км		В том числе по типам покрытий (за вычетом дорог, находящихся в ведении городов)													
	Всего	Из них находящихся в ведении городов	усовершенствованные						переходные				низшие		грунтовые	
			цементобетонные	асфальтобетонные			щебеночные и гравийные, обработанные вяжущими материалами	мостовые из мозаики и брусчатки	щебеночные	гравийные	покрытия из грунтов и местных материалов обработанных вяжущими материалами	мостовые из булыжного и колотого камня	грунтовые, укрепленные или улучшенные различными материалами	прочие типы покрытия	профилированные	естественные
				горячие	теплые	холодные										
1	2	3	4	5	6	7	8	9	10	11	12	13	14	15	16	17
Автомобильная дорога по ул. Бабичева, включая проезды к жилым домам и нежилым зданиям (5-й участок)	0,035	-	-	-	-	-	-	-	-	-	-	-	-	0,035	-	-

Всего	Мосты ( путепроводы ), шт/м						Тоннели		Трубы , шт/м						Паромные переправы	
	в том числе						шт	м	всего	в том числе					всего	в том числе с механизированной тягой
	металлические и сталежелезобетонные	железобетонные	разнородные по материалам	каменные и бетонные	деревянные (деревокленные)	наплавные				железобетонные	бетонные	металлические	каменные	деревянные		
18	19	20	21	22	23	24	25	26	27	28	29	30	31	32	33	34
-	-	-	-	-	-	-	-	-	-	-	-	-	-	-	-	-

Составил:

Котова Д.Е.  
" 29 " апреля 2019 г.

Проверил:

Круглова Л.И.  
" 30 " апреля 2019 г.



### 3. ЭКОНОМИЧЕСКАЯ ХАРАКТЕРИСТИКА

#### 3.1. Экономическое и административное значение дороги:

Административное значение - местное.

#### 3.2. Связь дороги с железнодорожным и водным путями и автомобильными дорогами:

#### 3.3. Характеристика движения, его сезонность и перспективы роста:

#### 3.4. Интенсивность движения по данным учета:

Километры	Номера учетных пунктов	Среднесуточная интенсивность движения, авт./сут							
		2019 г.							
1	2	3	4	5	6	7	8	9	10
0,005	1	56							

#### 4. ТЕХНИЧЕСКАЯ ХАРАКТЕРИСТИКА

##### 4.1. Топографические условия района проложения автомобильной дороги

Улица проходит по равнинной местности.

##### 4.2. Ширина земляного полотна

На 1 января	Протяженность (км) при ширине (м)					
	меньше 8	от 8,0 до 9,9	от 10,0 до 11,9	от 12,0 до 14,9	от 15,0 до 27,4	27,5 и более
1	2	3	4	5	6	7
2019 г.	0,089	-	-	-	-	-

##### 4.3. Характеристика проезжей части

##### 4.3.1. Ширина проезжей части

На 1 января	Протяженность (км) при ширине (м)									
	до 4	от 4.1 до 4.4	от 4.5 до 5.9	от 6.0 до 6.5	от 6.6 до 6.9	от 7.0 до 7.4	от 7.5 до 8.4	от 8.5 до 11.0	от 11.1 до 14.0	от 14.0 и более
1	2	3	4	5	6	7	8	9	10	11
2019 г.	0,089	-	-	-	-	-	-	-	-	-

##### 4.3.2. Протяженность покрытий

Тип покрытий	Протяженность (км) на 1 января						
	2019 г.						
<b>1. Усовершенствованные</b>	<b>0,089</b>						
Цементобетонные	-						
асфальтобетонные	0,089						
в том числе: горячие	0,089						
теплые	-						
холодные	-						
Щебеночные и гравийные, обработанные органическими вяжущими	-						
Мостовые из мозаики и брусчатки	-						
Железобетонные плиты	-						
<b>2. Переходные</b>	<b>-</b>						
Щебеночные	-						
Гравийные	-						
Песчано-гравийная смесь	-						
Покрытия из грунтов и местных каменных материалов, обработанных вяжущими	-						
Мостовые из булыжного и колотого камня	-						
<b>3. Низшие</b>	<b>-</b>						
Грунт	-						
Грунтовые, укрепленные или улучшенные различными местными материалами	-						
Грунтовые профилированные	-						
Грунтовые естественные	-						

## 4.4. Характеристика профиля и трассы

## 4.4.1. Радиусы кривых и уклоны, не отвечающие требованиям СНиП для данной категории дороги

На 1 января	Число кривых с радиусом менее допустимого, шт	Суммарная длина кривых с радиусами менее допустимых, км	Число участков с уклонами, превышающими допустимые, шт	Длина участков с уклонами превышающими допустимые, км
2019 г.	-	-	-	-

## 4.5. Протяженность участков повышенной трудности содержания, км

Характер участков	Протяженность (км) на 1 января						
	2019 г.						
Оползневые	-						
Затопляемые	-						
Вечномерзлотные	-						

## 4.6. Дорожные инженерные устройства и обстановка дорог

Наименование	Наличие на 1 января						
	2019 г.						
Автопавильоны капитального типа, шт.	-						
Площадка отдыха, шт.	-						
Площадки для стоянок и остановок автомоб., шт.	3						
Освещение дорог, км	0,028						
Линии технологической связи, км	-						
В том числе: кабельные	-						
воздушные	-						
Автобусные остановки, шт.	-						
Переходно-скоростные полосы, шт.	-						
Ограждения, км	-						
Сигнальные столбики, шт.	-						
Дорожные знаки, шт.	-						
В том числе:	-						
предупреждающие знаки	-						
Знаки приоритета	-						
Запрещающие знаки	-						
Предписывающие знаки	-						
Знаки особых предписаний	-						
Информационно-указательные знаки	-						
Знаки сервиса	-						
Знаки дополнительной информации	-						









4.10.2. Сводная ведомость наличия тоннелей, галерей и пешеходных переходов в разных уровнях, шт/п. м

Виды сооружений	Наличие на 1 января							
	2019 г.							
Тоннели	-							
Галереи	-							
Пешеходные переходы, всего	-							
В том числе:								
Наземные	-							
Подземные	-							

4.10.3. Сводная ведомость наличия труб, шт/п. м

Виды сооружений	Наличие на 1 января							
	2019 г.							
Металлические	-							
Металлические гофрированные	-							
Железобетонные	-							
Бетонные	-							
Сборный железобетон	-							
Каменные	-							
Деревянные	-							
Кирпичные	-							
Асбестоцементные	-							
Полимерно-композитные	-							
Пластмассовые	-							
Комбинированные	-							
Итого	-							

4.10.4. Сводная ведомость наличия паромных переправ, шт/м. рабочего хода

Виды сооружений	Наличие на 1 января							
	2019 г.							
Самоходные	-							
Буксирные	-							
Канатные	-							
Навесные	-							
Итого:	-							

4.10.5. Сводная ведомость наличия подпорных стенок, шт/п. м

Материалы сооружений	Наличие на 1 января							
	2019 г.							
Железобетонные и бетонные	-							
Каменные	-							
Деревянные	-							
Итого:	-							

4.10.6. Сводная ведомость снегозащитных, декоративных и ветрозащитных лесонасаждений

Виды лесонасаждений	Протяженность на 1 января							
	2019 г.							
1. Снегозащитные, км								
Всего:	-							
В том числе:								
однорядные	-							
двухрядные	-							
трехрядные	-							
четырёхрядные	-							
пятирядные	-							
шестирядные	-							
семирядные	-							
восьмирядные	-							
2. Декоративные, км	0,045							
3. Ветрозащитные, км	-							

## 4.10.7. Сводная ведомость тротуаров и пешеходных дорожек, км

Наименование	Протяженность на 1 января							
	2019 г.							
Тротуары	-							
Пешеходные дорожки	0,173							

## 4.10.8. Сводная ведомость укрепления обочин, км

Наименование	Протяженность на 1 января							
	2019 г.							
Укрепленные обочины, всего	-							
В том числе: щебнем	-							
асфальтобетоном	-							
всего: асфальтобетоном, щебнем	-							
гравием	-							
гравием с гранулятом	-							
цементобетонном	-							
песчано-гравийной смесью	-							
гравийно-песчаной смесью	-							
камнем, обработанным вяжущим (ч/щ)	-							
неоднородными материалами (грунто-щебень)	-							
засевом трав	-							

## 4.10.9. Сводная ведомость съездов (въездов), шт/км

Тип покрытия съезда (въезда)	Наличие на 1 января							
	2019 г.							
Асфальтобетонное	-							
Цементобетонное	-							
Мостовая	-							
Щебеночно-гравийно-песчаная смесь, обработанная неорганическим вяжущим	-							
Щебеночно-гравийно-песчаная смесь, обработанная органическим и комплексным вяжущим	-							
Щебеночно-гравийно-песчаная смесь	-							
Грунтовое обработанное органическими и неорганическими вяжущими	-							
Активные и местные материалы	-							
Грунтовое	-							
Итого	-							

## 5. ДЕНЕЖНЫЕ ЗАТРАТЫ И ОСНОВНЫЕ ОБЪЕМЫ ВЫПОЛНЕННЫХ РАБОТ

### 5.1. Денежные затраты (в тыс. руб.)

Виды денежных затрат	2018 г.	3	4	5	6	7	8	9	10	11
1	2	3	4	5	6	7	8	9	10	11
По эксплуатационной смете, всего:	-									
В том числе на:										
капитальный ремонт	-									
средний ремонт	-									
текущий ремонт	-									
содержание	-									
озеленение	-									
По смете капиталовложений	-									
<b>Всего:</b>	-									

### 5.2. Объемы выполненных работ (в натуральных измерителях)

Год	Вид работ (реконструкция, капитальный ремонт, средний ремонт)	Дорожная одежда (км)		Мосты, путепроводы, шт/п. м.		Трубы, шт/п. м.		Снегозащитные насаждения, км (справа, слева)	Служебные, производственные и жилые здания														
		Всего	В т.ч. перевод в усовершенствованн ую	Всего	В т.ч. пере- стройка на долговечные	Всего	В т.ч. перестройка на долговечные		В том числе														
									Служебные		Жилые дома		Мастерские		Гаражи		Склады		Прочие				
									Число, шт	Полезная площадь, м <sup>2</sup>	Число, шт	Число квартир, шт	Число, шт	Число станко-мест, шт	Число, шт	Число машино-мест, шт	Число, шт	Полезная площадь, м <sup>2</sup>	Число, шт	Мощность (полезная площадь, м <sup>2</sup> )			
1	2	3	4	5	6	7	8	9	10	11	12	13	14	15	16	17	18	19	20	21	22		
-	-	-	-	-	-	-	-	-	-	-	-	-	-	-	-	-	-	-	-	-	-	-	-

### 5.3. Выполнение основных работ

Год	Наименование работ	Измеритель	Количество работ	Стоимость работ, (тыс. руб.)	Место выполненных работ от км +..... до км +.....
1	2	3	4	5	6
-	-	-	-	-	-



Форма Э-4


Администрация ЗАТО Звёздный  
(наименование министерства)

(наименование дорожного управления)

**Ведомость**  
**наличия и технического состояния мостов (путепроводов)**  
**на автомобильной дороге Автомобильная дорога по ул. Бабичева, включая проезды к жилым домам и нежилым зданиям (6-й участок)**  
**местного значения на участке км: 0+000 ÷ 0+089 по состоянию на " 1 " января 2019 г.**

Местоположение сооружения, км +	Наименование сооружения	Наименование перекрываемого препятствия (река, ручей, лог, ж/д, а/д и пр.)	Длина сооружения, м	Длина подходов, м	Год		Техническая характеристика сооружения				Техническое состояние (хор., уд., неуд.)
					Постройки (реконструкции)	Последнего кап. ремонта	Материал пролетных строений	Тип пролетных строений	Габарит	Нормативная нагрузка	
1	2	3	4	5	6	7	8	9	10	11	12
нет	-	-	-	-	-	-	-	-	-	-	-

Составил:

  
Котова Д.Е.  
" 29 " апреля 2019 г.

Проверил:

  
Круглова Л.И.  
" 30 " апреля 2019 г.


Администрация ЗАТО Звёздный  
(наименование министерства)

(наименование дорожного управления)


**Ведомость**  
**наличия и технического состояния тоннелей**  
**на автомобильной дороге Автомобильная дорога по ул. Бабичева, включая проезды к жилым домам и нежилым зданиям (6-й участок)**  
**местного значения на участке км: 0+000 ÷ 0+089 по состоянию на " 1 " января 2019 г.**

Местоположение начала тоннеля, км+	Ближайший населенный пункт	Год		Техническая характеристика тоннеля									Техническое состояние (хор., уд., неуд.)								
		Постройки	Последнего капремонта	Полная длина, м	Форма поперечного сечения	Габарит (ширина, высота, диаметр), м	Ширина тротуара, м	Размеры портала, м	Материал			Наличие водоотвода (есть, нет)	Тип		Тела тоннеля	Обделки тоннеля	Порталов	Водоотвода	Вентиляции	Освещения	Электросилового оборудования
									Тела тоннеля	Обделки тоннеля	Портала		Вентиляции	Освещения							
1	2	3	4	5	6	7	8	9	10	11	12	13	14	15	16	17	18	19	20	21	22
нет	-	-	-	-	-	-	-	-	-	-	-	-	-	-	-	-	-	-	-	-	-

Составил:

  
Котова Д.Е.  
" 29 " апреля 2019 г.

Проверил:

  
Круглова Л.И.  
" 30 " апреля 2019 г.

Форма Э-6

Администрация ЗАТО Звёздный  
(наименование министерства)

(наименование дорожного управления)

**Ведомость**  
**наличия и технического состояния труб**  
на автомобильной дороге Автомобильная дорога по ул. Бабичева, включая проезды к жилым домам и нежилым зданиям (6-й участок)  
местного значения на участке км: 0+000 ÷ 0+089 по состоянию на " 1 " января 2019 г.


№ трубы	Местоположение, км +	Вид перекрываемого препятствия (лог, ручей и пр.)	Конструкция (типовой проект, материал)	Год		Отверстие, м		Длина по лотку, м	Техническое состояние (хор., уд., неуд.)
				Постройки	Последнего кап. ремонта	Диаметр (ширина)	Высота		
1	2	3	4	5	6	7	8	9	10
нет	-	-	-	-	-	-	-	-	-

Составил:



Котова Д.Е.  
" 29 " апреля 2019 г.

Проверил:



Круглова Л.И.  
" 30 " апреля 2019 г.


Администрация ЗАТО Звёздный  
(наименование министерства)

(наименование дорожного управления)


**Ведомость**  
**наличия и технического состояния паромных переправ**  
**на автомобильной дороге Автомобильная дорога по ул. Бабичева, включая проезды к жилым домам и нежилым зданиям (6-й участок)**  
**местного значения на участке км: 0+000 ÷ 0+089 по состоянию на " 1 " января 2019 г.**

1	2	3	4	5	6	7	8	9	10	11	12	Год			16	Вид причала и материала	
												13	14	15		17	18
нет	-	-	-	-	-	-	-	-	-	-	-	-	-	-	-	-	-

Составил:

  
Котова Д.Е.  
" 29 " апреля 2019 г.

Проверил:

  
Круглова Л.И.  
" 30 " апреля 2019 г.



Форма Э-8

Администрация ЗАТО Звёздный  
(наименование министерства)

(наименование дорожного управления)

**Ведомость**  
**наличия и технического состояния подпорных стенок**  
**на автомобильной дороге Автомобильная дорога по ул. Бабичева, включая проезды к жилым домам и нежилым зданиям (6-й участок)**  
**местного значения на участке км: 0+000 ÷ 0+089 по состоянию на " 1 " января 2019 г.**


Местоположение, км +		Расположение (сверху или снизу, справа или слева)	Длина, м	Максимальная высота, м	Материал, род кладки (насухо, на растворе)	Кубатура, м <sup>3</sup>	Год		Техническое состояние (хор., уд., неуд.)
Начало	Конец						Постройки	Последнего кап. ремонта	
1	2	3	4	5	6	7	8	9	10
нет	нет	-	-	-	-	-	-	-	-

Составил:



Котова Д.Е.  
" 29 " апреля 2019 г.

Проверил:



Круглова Л.И.  
" 30 " апреля 2019 г.

Форма Э-9

Администрация ЗАТО Звёздный  
(наименование министерства)

(наименование дорожного управления)


**Ведомость**  
**наличия и технического состояния зданий дорожной службы**  
**на автомобильной дороге Автомобильная дорога по ул. Бабичева, включая проезды к жилым домам и нежилым зданиям (6-й участок)**  
**местного значения на участке км: 0+000 ÷ 0+089 по состоянию на " 1 " января 2019 г.**

Местоположение, км+	Наименование ближайшего населенного пункта	Назначение зданий			Материал	Число этажей	Полезная площадь, м <sup>2</sup>	В т. ч. жилая площадь, м <sup>2</sup>	Объем, м <sup>3</sup>	Год		Техническое состояние (хор., уд., неуд.)
		Служебные	Производственные	Жилые						Постройки	Последнего кап. ремонта	
1	2	3	4	5	6	7	8	9	10	11	12	13
нет	-	-	-	-	-	-	-	-	-	-	-	-

Составил:


Котова Д.Е.  
" 29 " апреля 2019 г.

Проверил:


Круглова Л.И.  
" 30 " апреля 2019 г.

Форма Э-10

Администрация ЗАТО Звёздный  
(наименование министерства)

(наименование дорожного управления)

**Ведомость**  
**наличия и технического состояния автобусных остановок**  
**на автомобильной дороге Автомобильная дорога по ул. Бабичева, включая проезды к жилым домам и нежилым зданиям (6-й участок)**  
**местного значения на участке км: 0+000 ÷ 0+089 по состоянию на " 1 " января 2019 г.**

Местоположение, км +		Название остановки	Наличие элементов				Год		Техническое состояние автопавильонов (хор., уд., неуд.)
Справа	Слева		Остановочн. площадка с твердым покрытием	Переходно-скоростные полосы (есть, нет)	Посадочная площадка (есть, нет)	Павильон (есть, нет)	Постройки	Последнего кап. ремонта	
1	2	3	4	5	6	7	8	9	10
нет	нет	-	-	-	-	-	-	-	-

Составил:

Котова Д.Е.  
" 29 " апреля 2019 г.

Проверил:

Круглова Л.И.  
" 30 " апреля 2019 г.

Форма Э-11

Администрация ЗАТО Звёздный  
(наименование министерства)

(наименование дорожного управления)

**Ведомость**  
**наличия и технического состояния переходно-скоростных полос**  
**на автомобильной дороге Автомобильная дорога по ул. Бабичева, включая проезды к жилым домам и нежилым зданиям (6-й участок)**  
**местного значения на участке км: 0+000 ÷ 0+089 по состоянию на " 1 " января 2019 г.**


Местоположение, км +		Тип покрытия	Площадь покрытия, м <sup>2</sup>			Год		Техническое состояние (хор., уд., неуд.)
Справа	Слева		Всего	В том числе		Постройки	Последнего кап. ремонта	
				Полоса торможения	Полоса разгона			
1	2	3	4	5	6	7	8	9
нет	нет	-	-	-	-	-	-	-

Составил:



Котова Д.Е.  
" 29 " апреля 2019 г.

Проверил:



Круглова Л.И.  
" 30 " апреля 2019 г.

Форма Э-12

Администрация ЗАТО Звёздный  
(наименование министерства)

(наименование дорожного управления)


**Ведомость**  
**наличия и технического состояния дорожных знаков**  
**на автомобильной дороге Автомобильная дорога по ул. Бабичева, включая проезды к жилым домам и нежилым зданиям (6-й участок)**  
**местного значения на участке км: 0+000 ÷ 0+089 по состоянию на " 1 " января 2019 г.**

Наименование дорожного знака	Прямое направление				Обратное направление				Техническое состояние (хор., уд., неуд.)
	Номер знака по ГОСТу	Справа, км +	Слева, км+	По центру, км+	Номер знака по ГОСТу	Справа, км+	Слева, км+	По центру, км+	
1	2	3	4	5	6	7	8	9	10
нет	-	-	-	-	-	-	-	-	-

Составил:

  
Котова Д.Е.  
" 29 " апреля 2019 г.

Проверил:

  
Круглова Л.И.  
" 30 " апреля 2019 г.

Форма Э-13


Администрация ЗАТО Звёздный  
(наименование министерства)

(наименование дорожного управления)

**Ведомость**  
**наличия и технического состояния ограждения**  
**на автомобильной дороге Автомобильная дорога по ул. Бабичева, включая проезды к жилым домам и нежилым зданиям (6-й участок)**  
**местного значения на участке км: 0+000 ÷ 0+089 по состоянию на " 1 " января 2019 г.**


Местоположение, км +		Протяженность, км					Тип	Материал (металл, ж/б, дерево и др.)	Год постройки	Техническое состояние (хор., уд., неуд.)	Ведомственная принадлежность
Начало	Конец	Справа	Слева	Справа от разделительной полосы	Слева от разделительной полосы	На разделительной полосе					
1	2	3	4	5	6	7	8	9	10	11	12
нет	нет	-	-	-	-	-	-	-	-	-	-

Составил:



Котова Д.Е.  
" 29 " апреля 2019 г.

Проверил:



Круглова Л.И.  
" 30 " апреля 2019 г.

Форма Э-14


Администрация ЗАТО Звёздный  
(наименование министерства)

(наименование дорожного управления)


**Ведомость**  
**наличия и технического состояния направляющих устройств**  
**на автомобильной дороге Автомобильная дорога по ул. Бабичева, включая проезды к жилым домам и нежилым зданиям (6-й участок)**  
**местного значения на участке км: 0+000 ÷ 0+089 по состоянию на " 1 " января 2019 г.**

Наименование	Местоположение, км +		Количество, шт		Материал (ж/б, бетон, дерево и др.)	Год установки	Техническое состояние (хор., уд., неуд.)
	Начало	Конец	Справа	Слева			
1	2	3	4	5	6	7	8
нет	-	-	-	-	-	-	-

Составил:

 Котова Д.Е.  
" 29 " апреля 2019 г.

Проверил:

 Круглова Л.И.  
" 30 " апреля 2019 г.

Форма Э-15


Администрация ЗАТО Звёздный  
(наименование министерства)

(наименование дорожного управления)

**Ведомость**  
**наличия и технического состояния озеленения**  
**на автомобильной дороге Автомобильная дорога по ул. Бабичева, включая проезды к жилым домам и нежилым зданиям (6-й участок)**  
**местного значения на участке км: 0+000 ÷ 0+089 по состоянию на " 1 " января 2019 г.**


Местоположение, км+		Протяженность, км											Год посадки	Состояние посадок (хор., уд., неуд.)	
		Всего		В том числе								Декоративные, км			
Начало	Конец	Справа	Слева	1-но рядные	2-х рядные	3-х рядные	4-х рядные	5-ти рядные	6-ти рядные	7-ми рядные	8-ми рядные	Справа	Слева	15	16
1	2	3	4	5	6	7	8	9	10	11	12	13	14	15	16
0,030	0,075	-	-	0,045	-	-	-	-	-	-	-	0,045	-	-	уд.

Составил:



Котова Д.Е.  
" 29 " апреля 2019 г.

Проверил:



Круглова Л.И.  
" 30 " апреля 2019 г.



Форма Э-16


Администрация ЗАТО Звёздный  
(наименование министерства)

(наименование дорожного управления)

**Ведомость**  
**наличия и технического состояния тротуаров и пешеходных дорожек**  
**на автомобильной дороге Автомобильная дорога по ул. Бабичева, включая проезды к жилым домам и нежилым зданиям (6-й участок)**  
**местного значения на участке км: 0+000 ÷ 0+089 по состоянию на " 1 " января 2019 г.**


Наименование	Местоположение, км +		Протяженность, км		Год		Техническое состояние (хор., уд., неуд.)	Ведомственная принадлежность
	Начало	Конец	Справа	Слева	Постройки	Последнего ремонта		
1	2	3	4	5	6	7	8	9
Пешеходная дорожка	0,000	0,089	0,089		н.д.	н.д.	уд.	-
Пешеходная дорожка	0,005	0,089		0,084	н.д.	н.д.	уд.	-

Составил:



Котова Д.Е.  
" 29 " апреля 2019 г.

Проверил:



Круглова Л.И.  
" 30 " апреля 2019 г.

Форма Э-17

Администрация ЗАТО Звёздный  
(наименование министерства)

(наименование дорожного управления)


**Ведомость**  
**наличия и технического состояния укрепления обочин**  
**на автомобильной дороге Автомобильная дорога по ул. Бабичева, включая проезды к жилым домам и нежилым зданиям (6-й участок)**  
**местного значения на участке км: 0+000 ÷ 0+089 по состоянию на " 1 " января 2019 г.**

Местоположение, км +		Протяженность, км		Ширина, м		Материал	Год		Техническое состояние
Начало	Конец	Справа	Слева	Справа	Слева		Постройки	Ремонта	
1	2	3	4	5	6	7	8	9	10
нет	нет	-	-	-	-	-	-	-	-

Составил:

 Котова Д.Е.  
" 29 " апреля 2019 г.

Проверил:

 Круглова Л.И.  
" 30 " апреля 2019 г.

Форма Э-18


Администрация ЗАТО Звёздный  
(наименование министерства)

(наименование дорожного управления)

**Ведомость**  
**наличия и технического состояния съездов (въездов)**  
**на автомобильной дороге Автомобильная дорога по ул. Бабичева, включая проезды к жилым домам и нежилым зданиям (6-й участок)**  
**местного значения на участке км: 0+000 ÷ 0+089 по состоянию на " 1 " января 2019 г.**


Местоположение, км +		Тип покрытия	Направление	Длина, м	Радиусы закругления		Площадь покрытия, м <sup>2</sup>	Обустройство					Год		Техническое состояние (хор., уд., неуд.)
Справа	Слева				левый	правый		Переходно-скоростные полосы	Труба (есть, нет)	Сигнальные столбики (есть, нет)	Островок безопасности (есть, нет)	Знак 2.4. (есть, нет)	Постройки	Последнего кап. ремонта	
1	2	3	4	5	6	7	8	9	10	11	12	13	14	15	16
нет	нет	-	-	-	-	-	-	-	-	-	-	-	-	-	-

Составил:



Котова Д.Е.  
" 29 " апреля 2019 г.

Проверил:



Круглова Л.И.  
" 30 " апреля 2019 г.

Форма Э-19

Администрация ЗАТО Звёздный  
(наименование министерства)

(наименование дорожного управления)

**Ведомость**  
**наличия коммуникаций, находящихся в пределах полосы отвода**  
**на автомобильной дороге Автомобильная дорога по ул. Бабичева, включая проезды к жилым домам и нежилым зданиям (6-й участок)**  
**местного значения на участке км: 0+000 ÷ 0+089 по состоянию на " 1 " января 2019 г.**

Местоположение, км +		Место пересечения, км +	Наименование коммуникации	Ведомственная принадлежность	Высота над дорогой, м	Глубина, м	Расстояние от бровки земляного полотна до коммуникаций, м	
Начало	Конец						Справа	Слева
1	2	3	4	5	6	7	8	9
0,000	0,089	-	ЛЭП	-	-	-		0,10
-	-	0,002	ЛЭП	-	-	-		

Составил:

Котова Д.Е.  
" 29 " апреля 2019 г.

Проверил:

Круглова Л.И.  
" 30 " апреля 2019 г.

Форма Э-20


Администрация ЗАТО Звёздный  
(наименование министерства)

(наименование дорожного управления)

**Ведомость**  
**размеров полосы отвода**  
на автомобильной дороге Автомобильная дорога по ул. Бабичева, включая проезды к жилым домам и нежилым зданиям (6-й участок)  
местного значения на участке км: 0+000 ÷ 0+089 по состоянию на " 1 " января 2019 г.


Участок дороги		Протяженность, км	Размер полосы отвода, м		Наименование, номер и дата документа отвода земель	Сведения о натурном закреплении границ полосы отвода
От км +	До км +		Справа от оси дороги	Слева от оси дороги		
1	2	3	4	5	6	7
нет	нет	-	-	-	-	-

Составил:



Котова Д.Е.  
" 29 " апреля 2019 г.

Проверил:



Круглова Л.И.  
" 30 " апреля 2019 г.

Администрация ЗАТО Звёздный  
(наименование министерства)

(наименование дорожного управления)


### Сводная ведомость

наличия автомобильных дорог (подъездов) по а/д Автомобильная дорога по ул. Бабичева, включая проезды к жилым домам и нежилым зданиям (6-й участок) (км: 0+000 ÷ 0+089)  
местного значения и сооружений на них по состоянию на " 1 " января 2019 г.

Наименование	Протяженность км		В том числе по типам покрытий (за вычетом дорог, находящихся в ведении городов)													
	Всего	Из них находящихся в ведении городов	усовершенствованные						переходные				низшие		грунтовые	
			цементобетонные	асфальтобетонные			щебеночные и гравийные, обработанные вяжущими материалами	мостовые из мозаики и брусчатки	щебеночные	гравийные	покрытия из грунтов и местных материалов обработанных вяжущими материалами	мостовые из булыжного и колотого камня	грунтовые, укрепленные или улучшенные различными материалами	прочие типы покрытия	профилированные	естественные
				горячие	теплые	холодные										
1	2	3	4	5	6	7	8	9	10	11	12	13	14	15	16	17
Автомобильная дорога по ул. Бабичева, включая проезды к жилым домам и нежилым зданиям (6-й участок)	0,089	-	-	0,089	-	-	-	-	-	-	-	-	-	-	-	-


Всего	Мосты ( путепроводы ), шт/м						Тоннели		Трубы , шт/м					Паромные переправы		
	в том числе						шт	м	всего	в том числе					всего	в том числе с механизированной тягой
	металлические и сталежелезобетонные	железобетонные	разнородные по материалам	каменные и бетонные	деревянные (деревокленные)	наплавные				железобетонные	бетонные	металлические	каменные	деревянные		
18	19	20	21	22	23	24	25	26	27	28	29	30	31	32	33	34
-	-	-	-	-	-	-	-	-	-	-	-	-	-	-	-	-

Составил:



Котова Д.Е.  
" 29 " апреля 2019 г.

Проверил:



Круглова Л.И.  
" 30 " апреля 2019 г.



### 3. ЭКОНОМИЧЕСКАЯ ХАРАКТЕРИСТИКА

#### 3.1. Экономическое и административное значение дороги:

Административное значение - местное .

#### 3.2. Связь дороги с железнодорожным и водным путями и автомобильными дорогами:

#### 3.3. Характеристика движения, его сезонность и перспективы роста:

#### 3.4. Интенсивность движения по данным учета:

Километры	Номера учетных пунктов	Среднесуточная интенсивность движения, авт./сут							
		2019 г.							
1	2	3	4	5	6	7	8	9	10
0,005	1	65							



#### 4. ТЕХНИЧЕСКАЯ ХАРАКТЕРИСТИКА

##### 4.1. Топографические условия района проложения автомобильной дороги

Улица проходит по равнинной местности.

##### 4.2. Ширина земляного полотна

На 1 января	Протяженность (км) при ширине (м)					
	меньше 8	от 8,0 до 9,9	от 10,0 до 11,9	от 12,0 до 14,9	от 15,0 до 27,4	27,5 и более
1	2	3	4	5	6	7
2019 г.	0,108	-	-	-	-	-

##### 4.3. Характеристика проезжей части

##### 4.3.1. Ширина проезжей части

На 1 января	Протяженность (км) при ширине (м)									
	до 4	от 4.1 до 4.4	от 4.5 до 5.9	от 6.0 до 6.5	от 6.6 до 6.9	от 7.0 до 7.4	от 7.5 до 8.4	от 8.5 до 11.0	от 11.1 до 14.0	от 14.0 и более
1	2	3	4	5	6	7	8	9	10	11
2019 г.	0,108	-	-	-	-	-	-	-	-	-

##### 4.3.2. Протяженность покрытий

Тип покрытий	Протяженность (км) на 1 января						
	2019 г.						
<b>1. Усовершенствованные</b>	<b>0,108</b>						
Цементобетонные	-						
асфальтобетонные	0,108						
в том числе: горячие	0,108						
теплые	-						
холодные	-						
Щебеночные и гравийные, обработанные органическими вяжущими	-						
Мостовые из мозаики и брусчатки	-						
Железобетонные плиты	-						
<b>2. Переходные</b>	<b>-</b>						
Щебеночные	-						
Гравийные	-						
Песчано-гравийная смесь	-						
Покрытия из грунтов и местных каменных материалов, обработанных вяжущими	-						
Мостовые из булыжного и колотого камня	-						
<b>3. Низшие</b>	<b>-</b>						
Грунт	-						
Грунтовые, укрепленные или улучшенные различными местными материалами	-						
Грунтовые профилированные	-						
Грунтовые естественные	-						

## 4.4. Характеристика профиля и трассы

## 4.4.1. Радиусы кривых и уклоны, не отвечающие требованиям СНиП для данной категории дороги

На 1 января	Число кривых с радиусом менее допустимого, шт	Суммарная длина кривых с радиусами менее допустимых, км	Число участков с уклонами, превышающими допустимые, шт	Длина участков с уклонами превышающими допустимые, км
2019 г.	1	0,030	-	-

## 4.5. Протяженность участков повышенной трудности содержания, км

Характер участков	Протяженность (км) на 1 января							
	2019 г.							
Оползневые	-							
Затопляемые	-							
Вечномерзлотные	-							

## 4.6. Дорожные инженерные устройства и обстановка дорог

Наименование	Наличие на 1 января							
	2019 г.							
Автопавильоны капитального типа, шт.	-							
Площадка отдыха, шт.	-							
Площадки для стоянок и остановок автомоб., шт.	2							
Освещение дорог, км	0,088							
Линии технологической связи, км	-							
В том числе: кабельные	-							
воздушные	-							
Автобусные остановки, шт.	-							
Переходно-скоростные полосы, шт.	-							
Ограждения, км	-							
Сигнальные столбики, шт.	-							
Дорожные знаки, шт.	-							
В том числе:	-							
предупреждающие знаки	-							
Знаки приоритета	-							
Запрещающие знаки	-							
Предписывающие знаки	-							
Знаки особых предписаний	-							
Информационно-указательные знаки	-							
Знаки сервиса	-							
Знаки дополнительной информации	-							







4.10.2. Сводная ведомость наличия тоннелей, галерей и пешеходных переходов в разных уровнях, шт/п. м

Виды сооружений	Наличие на 1 января							
	2019 г.							
Тоннели	-							
Галереи	-							
Пешеходные переходы, всего	-							
В том числе:								
Наземные	-							
Подземные	-							

4.10.3. Сводная ведомость наличия труб, шт/п. м

Виды сооружений	Наличие на 1 января							
	2019 г.							
Металлические	-							
Металлические гофрированные	-							
Железобетонные	-							
Бетонные	-							
Сборный железобетон	-							
Каменные	-							
Деревянные	-							
Кирпичные	-							
Асбестоцементные	-							
Полимерно-композитные	-							
Пластмассовые	-							
Комбинированные	-							
Итого	-							

4.10.4. Сводная ведомость наличия паромных переправ, шт/м. рабочего хода

Виды сооружений	Наличие на 1 января							
	2019 г.							
Самоходные	-							
Буксирные	-							
Канатные	-							
Навесные	-							
Итого:	-							

4.10.5. Сводная ведомость наличия подпорных стенок, шт/п. м

Материалы сооружений	Наличие на 1 января							
	2019 г.							
Железобетонные и бетонные	-							
Каменные	-							
Деревянные	-							
Итого:	-							

4.10.6. Сводная ведомость снегозащитных, декоративных и ветрозащитных лесонасаждений

Виды лесонасаждений	Протяженность на 1 января							
	2019 г.							
1. Снегозащитные, км								
Всего:	-							
В том числе:								
однорядные	-							
двухрядные	-							
трехрядные	-							
четырёхрядные	-							
пятирядные	-							
шестирядные	-							
семирядные	-							
восемьрядные	-							
2. Декоративные, км	-							
3. Ветрозащитные, км	-							

## 4.10.7. Сводная ведомость тротуаров и пешеходных дорожек, км

Наименование	Протяженность на 1 января							
	2019 г.							
Тротуары	0,093							
Пешеходные дорожки	0,108							

## 4.10.8. Сводная ведомость укрепления обочин, км

Наименование	Протяженность на 1 января							
	2019 г.							
Укрепленные обочины, всего	-							
В том числе: щебнем	-							
асфальтобетоном	-							
всего: асфальтобетоном, щебнем	-							
гравием	-							
гравием с гранулятом	-							
цементобетонном	-							
песчано-гравийной смесью	-							
гравийно-песчаной смесью	-							
камнем, обработанным вяжущим (ч/щ)	-							
неоднородными материалами (грунто-щебень)	-							
засевом трав	-							

## 4.10.9. Сводная ведомость съездов (въездов), шт/км

Тип покрытия съезда (въезда)	Наличие на 1 января							
	2019 г.							
Асфальтобетонное	-							
Цементобетонное	-							
Мостовая	-							
Щебеночно-гравийно-песчаная смесь, обработанная неорганическим вяжущим	-							
Щебеночно-гравийно-песчаная смесь, обработанная органическим и комплексным вяжущим	-							
Щебеночно-гравийно-песчаная смесь	-							
Грунтовое обработанное органическими и неорганическими вяжущими	-							
Активные и местные материалы	-							
Грунтовое	-							
Итого	-							

## 5. ДЕНЕЖНЫЕ ЗАТРАТЫ И ОСНОВНЫЕ ОБЪЕМЫ ВЫПОЛНЕННЫХ РАБОТ

### 5.1. Денежные затраты (в тыс. руб.)

Виды денежных затрат	2018 г.	3	4	5	6	7	8	9	10	11
1	2	3	4	5	6	7	8	9	10	11
По эксплуатационной смете, всего:	-									
В том числе на:										
капитальный ремонт	-									
средний ремонт	-									
текущий ремонт	-									
содержание	-									
озеленение	-									
По смете капиталовложений	-									
<b>Всего:</b>	-									

### 5.2. Объемы выполненных работ (в натуральных измерителях)

Год	Вид работ (реконструкция, капитальный ремонт, средний ремонт)	Дорожная одежда (км)		Мосты, путепроводы, шт/п. м.		Трубы, шт/п. м.		Снегозащитные насаждения, км (справа, слева)	Служебные, производственные и жилые здания													
		Всего	В т.ч. перевод в усовершенствованн ую	Всего	В т.ч. пере- стройка на долговечные	Всего	В т.ч. перестройка на долговечные		В том числе													
									Служебные		Жилые дома		Мастерские		Гаражи		Склады		Прочие			
									Число, шт	Полезная площадь, м <sup>2</sup>	Число, шт	Число квартир, шт	Число, шт	Число станко-мест, шт	Число, шт	Число машино-мест, шт	Число, шт	Полезная площадь, м <sup>2</sup>	Число, шт	Мощность (полезная площадь, м <sup>2</sup> )		
1	2	3	4	5	6	7	8	9	10	11	12	13	14	15	16	17	18	19	20	21	22	
-	-	-	-	-	-	-	-	-	-	-	-	-	-	-	-	-	-	-	-	-	-	-

### 5.3. Выполнение основных работ

Год	Наименование работ	Измеритель	Количество работ	Стоимость работ, (тыс. руб.)	Место выполненных работ от км +..... до км +.....
1	2	3	4	5	6
-	-	-	-	-	-





Форма Э-4


Администрация ЗАТО Звёздный  
(наименование министерства)

(наименование дорожного управления)

**Ведомость**  
**наличия и технического состояния мостов (путепроводов)**  
**на автомобильной дороге Автомобильная дорога по ул. Бабичева, включая проезды к жилым домам и нежилым зданиям (7-й участок)**  
**местного значения на участке км: 0+000 ÷ 0+108 по состоянию на " 1 " января 2019 г.**


Местоположение сооружения, км +	Наименование сооружения	Наименование перекрываемого препятствия (река, ручей, лог, ж/д, а/д и пр.)	Длина сооружения, м	Длина подходов, м	Год		Техническая характеристика сооружения				Техническое состояние (хор., уд., неуд.)
					Постройки (реконструкции)	Последнего кап. ремонта	Материал пролетных строений	Тип пролетных строений	Габарит	Нормативная нагрузка	
1	2	3	4	5	6	7	8	9	10	11	12
нет	-	-	-	-	-	-	-	-	-	-	-

Составил:



Котова Д.Е.  
" 29 " апреля 2019 г.

Проверил:



Круглова Л.И.  
" 30 " апреля 2019 г.

Администрация ЗАТО Звёздный  
(наименование министерства)

(наименование дорожного управления)

**Ведомость**  
**наличия и технического состояния тоннелей**  
**на автомобильной дороге Автомобильная дорога по ул. Бабичева, включая проезды к жилым домам и нежилым зданиям (7-й участок)**  
**местного значения на участке км: 0+000 ÷ 0+108 по состоянию на " 1 " января 2019 г.**

Местоположение начала тоннеля, км+	Ближайший населенный пункт	Год		Техническая характеристика тоннеля										Техническое состояние (хор., уд., неуд.)							
		Постройки	Последнего капремонта	Полная длина, м	Форма поперечного сечения	Габарит (ширина, высота, диаметр), м	Ширина тротуара, м	Размеры портала, м	Материал			Наличие водоотвода (есть, нет)	Тип		Тела тоннеля	Обделки тоннеля	Порталов	Водоотвода	Вентиляции	Освещения	Электросилового оборудования
									Тела тоннеля	Обделки тоннеля	Портала		Вентиляции	Освещения							
1	2	3	4	5	6	7	8	9	10	11	12	13	14	15	16	17	18	19	20	21	22
нет	-	-	-	-	-	-	-	-	-	-	-	-	-	-	-	-	-	-	-	-	-

Составил:

Котова Д.Е.

" 29 " апреля 2019 г.

Проверил:

Круглова Л.И.

" 30 " апреля 2019 г.

Форма Э-6

Администрация ЗАТО Звёздный  
(наименование министерства)

(наименование дорожного управления)

**Ведомость**  
**наличия и технического состояния труб**  
на автомобильной дороге Автомобильная дорога по ул. Бабичева, включая проезды к жилым домам и нежилым зданиям (7-й участок)  
местного значения на участке км: 0+000 ÷ 0+108 по состоянию на " 1 " января 2019 г.


№ трубы	Местоположение, км +	Вид перекрываемого препятствия (лог, ручей и пр.)	Конструкция (типовой проект, материал)	Год		Отверстие, м		Длина по лотку, м	Техническое состояние (хор., уд., неуд.)
				Постройки	Последнего кап. ремонта	Диаметр (ширина)	Высота		
1	2	3	4	5	6	7	8	9	10
нет	-	-	-	-	-	-	-	-	-

Составил:



Котова Д.Е.  
" 29 " апреля 2019 г.

Проверил:



Круглова Л.И.  
" 30 " апреля 2019 г.


Администрация ЗАТО Звёздный  
(наименование министерства)

(наименование дорожного управления)

**Ведомость**  
**наличия и технического состояния паромных переправ**  
**на автомобильной дороге Автомобильная дорога по ул. Бабичева, включая проезды к жилым домам и нежилым зданиям (7-й участок)**  
**местного значения на участке км: 0+000 ÷ 0+108 по состоянию на " 1 " января 2019 г.**


1	2	3	4	5	6	7	8	9	10	11	12	Год			16	Вид причала и материала	
												13	14	15		17	18
нет	-	-	-	-	-	-	-	-	-	-	-	-	-	-	-	-	-

Составил:



Котова Д.Е.  
" 29 " апреля 2019 г.

Проверил:



Круглова Л.И.  
" 30 " апреля 2019 г.

Форма Э-8

Администрация ЗАТО Звёздный  
(наименование министерства)

(наименование дорожного управления)

**Ведомость**  
**наличия и технического состояния подпорных стенок**  
**на автомобильной дороге Автомобильная дорога по ул. Бабичева, включая проезды к жилым домам и нежилым зданиям (7-й участок)**  
**местного значения на участке км: 0+000 ÷ 0+108 по состоянию на " 1 " января 2019 г.**


Местоположение, км +		Расположение (сверху или снизу, справа или слева)	Длина, м	Максимальная высота, м	Материал, род кладки (насухо, на растворе)	Кубатура, м <sup>3</sup>	Год		Техническое состояние (хор., уд., неуд.)
Начало	Конец						Постройки	Последнего кап. ремонта	
1	2	3	4	5	6	7	8	9	10
нет	нет	-	-	-	-	-	-	-	-

Составил:



Котова Д.Е.  
" 29 " апреля 2019 г.

Проверил:



Круглова Л.И.  
" 30 " апреля 2019 г.

Форма Э-9

Администрация ЗАТО Звёздный  
(наименование министерства)

(наименование дорожного управления)

**Ведомость**  
**наличия и технического состояния зданий дорожной службы**  
**на автомобильной дороге Автомобильная дорога по ул. Бабичева, включая проезды к жилым домам и нежилым зданиям (7-й участок)**  
**местного значения на участке км: 0+000 ÷ 0+108 по состоянию на " 1 " января 2019 г.**


Местоположение, км+	Наименование ближайшего населенного пункта	Назначение зданий			Материал	Число этажей	Полезная площадь, м <sup>2</sup>	В т. ч. жилая площадь, м <sup>2</sup>	Объем, м <sup>3</sup>	Год		Техническое состояние (хор., уд., неуд.)
		Служебные	Производственные	Жилые						Постройки	Последнего кап. ремонта	
1	2	3	4	5	6	7	8	9	10	11	12	13
нет	-	-	-	-	-	-	-	-	-	-	-	-

Составил:



Котова Д.Е.  
" 29 " апреля 2019 г.

Проверил:



Круглова Л.И.  
" 30 " апреля 2019 г.

Форма Э-10


Администрация ЗАТО Звёздный  
(наименование министерства)

(наименование дорожного управления)

**Ведомость**  
**наличия и технического состояния автобусных остановок**  
**на автомобильной дороге Автомобильная дорога по ул. Бабичева, включая проезды к жилым домам и нежилым зданиям (7-й участок)**  
**местного значения на участке км: 0+000 ÷ 0+108 по состоянию на " 1 " января 2019 г.**


Местоположение, км +		Название остановки	Наличие элементов				Год		Техническое состояние автопавильонов (хор., уд., неуд.)
Справа	Слева		Остановочн. площадка с твердым покрытием	Переходно-скоростные полосы (есть, нет)	Посадочная площадка (есть, нет)	Павильон (есть, нет)	Постройки	Последнего кап. ремонта	
1	2	3	4	5	6	7	8	9	10
нет	нет	-	-	-	-	-	-	-	-

Составил:



Котова Д.Е.  
" 29 " апреля 2019 г.

Проверил:



Круглова Л.И.  
" 30 " апреля 2019 г.



Форма Э-11


Администрация ЗАТО Звёздный  
(наименование министерства)

(наименование дорожного управления)


**Ведомость**  
**наличия и технического состояния переходно-скоростных полос**  
**на автомобильной дороге Автомобильная дорога по ул. Бабичева, включая проезды к жилым домам и нежилым зданиям (7-й участок)**  
**местного значения на участке км: 0+000 ÷ 0+108 по состоянию на " 1 " января 2019 г.**

Местоположение, км +		Тип покрытия	Площадь покрытия, м <sup>2</sup>			Год		Техническое состояние (хор., уд., неуд.)
Справа	Слева		Всего	В том числе		Постройки	Последнего кап. ремонта	
				Полоса торможения	Полоса разгона			
1	2	3	4	5	6	7	8	9
нет	нет	-	-	-	-	-	-	-

Составил:

  
Котова Д.Е.  
" 29 " апреля 2019 г.

Проверил:

  
Круглова Л.И.  
" 30 " апреля 2019 г.

Форма Э-12


Администрация ЗАТО Звёздный  
(наименование министерства)

(наименование дорожного управления)


**Ведомость**  
**наличия и технического состояния дорожных знаков**  
**на автомобильной дороге Автомобильная дорога по ул. Бабичева, включая проезды к жилым домам и нежилым зданиям (7-й участок)**  
**местного значения на участке км: 0+000 ÷ 0+108 по состоянию на " 1 " января 2019 г.**

Наименование дорожного знака	Прямое направление				Обратное направление				Техническое состояние (хор., уд., неуд.)
	Номер знака по ГОСТу	Справа, км +	Слева, км+	По центру, км+	Номер знака по ГОСТу	Справа, км+	Слева, км+	По центру, км+	
1	2	3	4	5	6	7	8	9	10
нет	-	-	-	-	-	-	-	-	-

Составил:

 Котова Д.Е.  
" 29 " апреля 2019 г.

Проверил:

 Круглова Л.И.  
" 30 " апреля 2019 г.

Форма Э-13


Администрация ЗАТО Звёздный  
(наименование министерства)

(наименование дорожного управления)

**Ведомость**  
**наличия и технического состояния ограждения**  
**на автомобильной дороге Автомобильная дорога по ул. Бабичева, включая проезды к жилым домам и нежилым зданиям (7-й участок)**  
**местного значения на участке км: 0+000 ÷ 0+108 по состоянию на " 1 " января 2019 г.**


Местоположение, км +		Протяженность, км					Тип	Материал (металл, ж/б, дерево и др.)	Год постройки	Техническое состояние (хор., уд., неуд.)	Ведомственная принадлежность
Начало	Конец	Справа	Слева	Справа от разделительной полосы	Слева от разделительной полосы	На разделительной полосе					
1	2	3	4	5	6	7	8	9	10	11	12
нет	нет	-	-	-	-	-	-	-	-	-	-

Составил:



Котова Д.Е.  
" 29 " апреля 2019 г.

Проверил:



Круглова Л.И.  
" 30 " апреля 2019 г.

Форма Э-14

Администрация ЗАТО Звёздный  
(наименование министерства)

(наименование дорожного управления)

**Ведомость**  
**наличия и технического состояния направляющих устройств**  
**на автомобильной дороге Автомобильная дорога по ул. Бабичева, включая проезды к жилым домам и нежилым зданиям (7-й участок)**  
**местного значения на участке км: 0+000 ÷ 0+108 по состоянию на " 1 " января 2019 г.**


Наименование	Местоположение, км +		Количество, шт		Материал (ж/б, бетон, дерево и др.)	Год установки	Техническое состояние (хор., уд., неуд.)
	Начало	Конец	Справа	Слева			
1	2	3	4	5	6	7	8
нет	-	-	-	-	-	-	-

Составил:



Котова Д.Е.  
" 29 " апреля 2019 г.

Проверил:



Круглова Л.И.  
" 30 " апреля 2019 г.

Форма Э-15


Администрация ЗАТО Звёздный  
(наименование министерства)

(наименование дорожного управления)

**Ведомость**  
**наличия и технического состояния озеленения**  
**на автомобильной дороге Автомобильная дорога по ул. Бабичева, включая проезды к жилым домам и нежилым зданиям (7-й участок)**  
**местного значения на участке км: 0+000 ÷ 0+108 по состоянию на " 1 " января 2019 г.**


Местоположение, км+		Протяженность, км											Год посадки	Состояние посадок (хор., уд., неуд.)	
		Всего		В том числе								Декоративные, км			
Начало	Конец	Справа	Слева	1-но рядные	2-х рядные	3-х рядные	4-х рядные	5-ти рядные	6-ти рядные	7-ми рядные	8-ми рядные	Справа	Слева	15	16
1	2	3	4	5	6	7	8	9	10	11	12	13	14	15	16
нет	нет	-	-	-	-	-	-	-	-	-	-	-	-	-	-

Составил:

  
\_\_\_\_\_

Котова Д.Е.  
" 29 " апреля 2019 г.

Проверил:

  
\_\_\_\_\_

Круглова Л.И.  
" 30 " апреля 2019 г.

Форма Э-16

Администрация ЗАТО Звёздный  
(наименование министерства)

(наименование дорожного управления)

**Ведомость**  
**наличия и технического состояния тротуаров и пешеходных дорожек**  
**на автомобильной дороге Автомобильная дорога по ул. Бабичева, включая проезды к жилым домам и нежилым зданиям (7-й участок)**  
**местного значения на участке км: 0+000 ÷ 0+108 по состоянию на " 1 " января 2019 г.**


Наименование	Местоположение, км +		Протяженность, км		Год		Техническое состояние (хор., уд., неуд.)	Ведомственная принадлежность
	Начало	Конец	Справа	Слева	Постройки	Последнего ремонта		
1	2	3	4	5	6	7	8	9
Тротуар	0,000	0,093		0,093	н.д.	н.д.	уд.	-
Пешеходная дорожка	0,000	0,108	0,108		н.д.	н.д.	уд.	-

Составил:



Котова Д.Е.  
" 29 " апреля 2019 г.

Проверил:



Круглова Л.И.  
" 30 " апреля 2019 г.

Форма Э-17


Администрация ЗАТО Звёздный  
(наименование министерства)

(наименование дорожного управления)

**Ведомость**  
**наличия и технического состояния укрепления обочин**  
**на автомобильной дороге Автомобильная дорога по ул. Бабичева, включая проезды к жилым домам и нежилым зданиям (7-й участок)**  
**местного значения на участке км: 0+000 ÷ 0+108 по состоянию на " 1 " января 2019 г.**


Местоположение, км +		Протяженность, км		Ширина, м		Материал	Год		Техническое состояние
Начало	Конец	Справа	Слева	Справа	Слева		Постройки	Ремонта	
1	2	3	4	5	6	7	8	9	10
нет	нет	-	-	-	-	-	-	-	-

Составил:



Котова Д.Е.  
" 29 " апреля 2019 г.

Проверил:



Круглова Л.И.  
" 30 " апреля 2019 г.

Форма Э-18


Администрация ЗАТО Звёздный  
(наименование министерства)

(наименование дорожного управления)

**Ведомость**  
**наличия и технического состояния съездов (въездов)**  
**на автомобильной дороге Автомобильная дорога по ул. Бабичева, включая проезды к жилым домам и нежилым зданиям (7-й участок)**  
**местного значения на участке км: 0+000 ÷ 0+108 по состоянию на " 1 " января 2019 г.**


Местоположение, км +		Тип покрытия	Направление	Длина, м	Радиусы закругления		Площадь покрытия, м <sup>2</sup>	Обустройство					Год		Техническое состояние (хор., уд., неуд.)
Справа	Слева				левый	правый		Переходно-скоростные полосы	Труба (есть, нет)	Сигнальные столбики (есть, нет)	Островок безопасности (есть, нет)	Знак 2.4. (есть, нет)	Постройки	Последнего кап. ремонта	
1	2	3	4	5	6	7	8	9	10	11	12	13	14	15	16
нет	нет	-	-	-	-	-	-	-	-	-	-	-	-	-	-

Составил:



Котова Д.Е.  
" 29 " апреля 2019 г.

Проверил:



Круглова Л.И.  
" 30 " апреля 2019 г.



Форма Э-19

Администрация ЗАТО Звёздный  
(наименование министерства)

(наименование дорожного управления)

**Ведомость**  
**наличия коммуникаций, находящихся в пределах полосы отвода**  
**на автомобильной дороге Автомобильная дорога по ул. Бабичева, включая проезды к жилым домам и нежилым зданиям (7-й участок)**  
**местного значения на участке км: 0+000 ÷ 0+108 по состоянию на " 1 " января 2019 г.**

Местоположение, км +		Место пересечения, км +	Наименование коммуникации	Ведомственная принадлежность	Высота над дорогой, м	Глубина, м	Расстояние от бровки земляного полотна до коммуникаций, м	
Начало	Конец						Справа	Слева
1	2	3	4	5	6	7	8	9
0,007	0,095	-	ЛЭП	-	-	-	2,00	
-	-	0,007	ЛЭП	-	-	-		

Составил:

\_\_\_\_\_

\_\_\_\_\_

Котова Д.Е.  
" 29 " апреля 2019 г.

Проверил:

\_\_\_\_\_

\_\_\_\_\_

Круглова Л.И.  
" 30 " апреля 2019 г.

Форма Э-20


Администрация ЗАТО Звёздный  
(наименование министерства)

(наименование дорожного управления)

**Ведомость**  
**размеров полосы отвода**  
на автомобильной дороге Автомобильная дорога по ул. Бабичева, включая проезды к жилым домам и нежилым зданиям (7-й участок)  
местного значения на участке км: 0+000 ÷ 0+108 по состоянию на " 1 " января 2019 г.


Участок дороги		Протяженность, км	Размер полосы отвода, м		Наименование, номер и дата документа отвода земель	Сведения о натурном закреплении границ полосы отвода
От км +	До км +		Справа от оси дороги	Слева от оси дороги		
1	2	3	4	5	6	7
нет	нет	-	-	-	-	-

Составил:



Котова Д.Е.  
" 29 " апреля 2019 г.

Проверил:



Круглова Л.И.  
" 30 " апреля 2019 г.

Администрация ЗАТО Звёздный  
(наименование министерства)

(наименование дорожного управления)

### Сводная ведомость

наличия автомобильных дорог (подъездов) по а/д Автомобильная дорога по ул. Бабичева, включая проезды к жилым домам и нежилым зданиям (7-й участок) (км: 0+000 ÷ 0+108) местного значения и сооружений на них по состоянию на " 1 " января 2019 г.

Наименование	Протяженность км		В том числе по типам покрытий (за вычетом дорог, находящихся в ведении городов)													
	Всего	Из них находящихся в ведении городов	цементобетонные	усовершенствованные					переходные				низшие		грунтовые	
				асфальтобетонные			щебеночные и гравийные, обработанные вяжущими материалами	мостовые из мозаики и брусчатки	щебеночные	гравийные	покрытия из грунтов и местных материалов обработанных вяжущими материалами	мостовые из булыжного и колотого камня	грунтовые, укрепленные или улучшенные различными материалами	прочие типы покрытия	профилированные	естественные
				горячие	теплые	холодные										
1	2	3	4	5	6	7	8	9	10	11	12	13	14	15	16	17
Автомобильная дорога по ул. Бабичева, включая проезды к жилым домам и нежилым зданиям (7-й участок)	0,108	-	-	0,108	-	-	-	-	-	-	-	-	-	-	-	-

Всего	Мосты ( путепроводы ), шт/м						Тоннели		Трубы , шт/м					Паромные переправы		
	в том числе						шт	м	всего	в том числе					всего	в том числе с механизированной тягой
	металлические и сталежелезобетонные	железобетонные	разнородные по материалам	каменные и бетонные	деревянные (деревокленные)	наплавные				железобетонные	бетонные	металлические	каменные	деревянные		
18	19	20	21	22	23	24	25	26	27	28	29	30	31	32	33	34
-	-	-	-	-	-	-	-	-	-	-	-	-	-	-	-	-

Составил:

Котова Д.Е.  
" 29 " апреля 2019 г.

Проверил:

Круглова Л.И.  
" 30 " апреля 2019 г.



### 3. ЭКОНОМИЧЕСКАЯ ХАРАКТЕРИСТИКА

#### 3.1. Экономическое и административное значение дороги:

Административное значение - местное.

#### 3.2. Связь дороги с железнодорожным и водным путями и автомобильными дорогами:

#### 3.3. Характеристика движения, его сезонность и перспективы роста:

#### 3.4. Интенсивность движения по данным учета:

Километры	Номера учетных пунктов	Среднесуточная интенсивность движения, авт./сут							
		2019 г.							
1	2	3	4	5	6	7	8	9	10
0,010	1	17							

#### 4. ТЕХНИЧЕСКАЯ ХАРАКТЕРИСТИКА

##### 4.1. Топографические условия района проложения автомобильной дороги

Улица проходит по равнинной местности.

##### 4.2. Ширина земляного полотна

На 1 января	Протяженность (км) при ширине (м)					
	меньше 8	от 8,0 до 9,9	от 10,0 до 11,9	от 12,0 до 14,9	от 15,0 до 27,4	27,5 и более
1	2	3	4	5	6	7
2019 г.	0,086	-	-	-	-	-

##### 4.3. Характеристика проезжей части

##### 4.3.1. Ширина проезжей части

На 1 января	Протяженность (км) при ширине (м)									
	до 4	от 4.1 до 4.4	от 4.5 до 5.9	от 6.0 до 6.5	от 6.6 до 6.9	от 7.0 до 7.4	от 7.5 до 8.4	от 8.5 до 11.0	от 11.1 до 14.0	от 14.0 и более
1	2	3	4	5	6	7	8	9	10	11
2019 г.	0,086	-	-	-	-	-	-	-	-	-

##### 4.3.2. Протяженность покрытий

Тип покрытий	Протяженность (км) на 1 января						
	2019 г.						
<b>1. Усовершенствованные</b>	<b>0,086</b>						
Цементобетонные	-						
асфальтобетонные	0,086						
в том числе: горячие	0,086						
теплые	-						
холодные	-						
Щебеночные и гравийные, обработанные органическими вяжущими	-						
Мостовые из мозаики и брусчатки	-						
Железобетонные плиты	-						
<b>2. Переходные</b>	<b>-</b>						
Щебеночные	-						
Гравийные	-						
Песчано-гравийная смесь	-						
Покрытия из грунтов и местных каменных материалов, обработанных вяжущими	-						
Мостовые из булыжного и колотого камня	-						
<b>3. Низшие</b>	<b>-</b>						
Грунт	-						
Грунтовые, укрепленные или улучшенные различными местными материалами	-						
Грунтовые профилированные	-						
Грунтовые естественные	-						

## 4.4. Характеристика профиля и трассы

## 4.4.1. Радиусы кривых и уклоны, не отвечающие требованиям СНиП для данной категории дороги

На 1 января	Число кривых с радиусом менее допустимого, шт	Суммарная длина кривых с радиусами менее допустимых, км	Число участков с уклонами, превышающими допустимые, шт	Длина участков с уклонами превышающими допустимые, км
2019 г.	-	-	-	-

## 4.5. Протяженность участков повышенной трудности содержания, км

Характер участков	Протяженность (км) на 1 января							
	2019 г.							
Оползневые	-							
Затопляемые	-							
Вечномерзлотные	-							

## 4.6. Дорожные инженерные устройства и обстановка дорог

Наименование	Наличие на 1 января							
	2019 г.							
Автопавильоны капитального типа, шт.	-							
Площадка отдыха, шт.	-							
Площадки для стоянок и остановок автомоб., шт.	1							
Освещение дорог, км	0,050							
Линии технологической связи, км	-							
В том числе: кабельные	-							
воздушные	-							
Автобусные остановки, шт.	-							
Переходно-скоростные полосы, шт.	-							
Ограждения, км	-							
Сигнальные столбики, шт.	-							
Дорожные знаки, шт.	-							
В том числе:	-							
предупреждающие знаки	-							
Знаки приоритета	-							
Запрещающие знаки	-							
Предписывающие знаки	-							
Знаки особых предписаний	-							
Информационно-указательные знаки	-							
Знаки сервиса	-							
Знаки дополнительной информации	-							









4.10.2. Сводная ведомость наличия тоннелей, галерей и пешеходных переходов в разных уровнях, шт/п. м

Виды сооружений	Наличие на 1 января							
	2019 г.							
Тоннели	-							
Галереи	-							
Пешеходные переходы, всего	-							
В том числе:								
Наземные	-							
Подземные	-							

4.10.3. Сводная ведомость наличия труб, шт/п. м

Виды сооружений	Наличие на 1 января							
	2019 г.							
Металлические	-							
Металлические гофрированные	-							
Железобетонные	-							
Бетонные	-							
Сборный железобетон	-							
Каменные	-							
Деревянные	-							
Кирпичные	-							
Асбестоцементные	-							
Полимерно-композитные	-							
Пластмассовые	-							
Комбинированные	-							
Итого	-							

4.10.4. Сводная ведомость наличия паромных переправ, шт/м. рабочего хода

Виды сооружений	Наличие на 1 января							
	2019 г.							
Самоходные	-							
Буксирные	-							
Канатные	-							
Навесные	-							
Итого:	-							

4.10.5. Сводная ведомость наличия подпорных стенок, шт/п. м

Материалы сооружений	Наличие на 1 января							
	2019 г.							
Железобетонные и бетонные	-							
Каменные	-							
Деревянные	-							
Итого:	-							

4.10.6. Сводная ведомость снегозащитных, декоративных и ветрозащитных лесонасаждений

Виды лесонасаждений	Протяженность на 1 января							
	2019 г.							
1. Снегозащитные, км								
Всего:	-							
В том числе:								
однорядные	-							
двухрядные	-							
трехрядные	-							
четырёхрядные	-							
пятирядные	-							
шестирядные	-							
семирядные	-							
восьмирядные	-							
2. Декоративные, км	-							
3. Ветрозащитные, км	-							

## 4.10.7. Сводная ведомость тротуаров и пешеходных дорожек, км

Наименование	Протяженность на 1 января						
	2019 г.						
Тротуары	-						
Пешеходные дорожки	0,065						

## 4.10.8. Сводная ведомость укрепления обочин, км

Наименование	Протяженность на 1 января						
	2019 г.						
Укрепленные обочины, всего	-						
В том числе: щебнем	-						
асфальтобетоном	-						
всего: асфальтобетоном, щебнем	-						
гравием	-						
гравием с гранулятом	-						
цементобетонном	-						
песчано-гравийной смесью	-						
гравийно-песчаной смесью	-						
камнем, обработанным вяжущим (ч/щ)	-						
неоднородными материалами (грунто-щебень)	-						
засевом трав	-						

## 4.10.9. Сводная ведомость съездов (въездов), шт/км

Тип покрытия съезда (въезда)	Наличие на 1 января						
	2019 г.						
Асфальтобетонное	-						
Цементобетонное	-						
Мостовая	-						
Щебеночно-гравийно-песчаная смесь, обработанная неорганическим вяжущим	-						
Щебеночно-гравийно-песчаная смесь, обработанная органическим и комплексным вяжущим	-						
Щебеночно-гравийно-песчаная смесь	-						
Грунтовое обработанное органическими и неорганическими вяжущими	-						
Активные и местные материалы	-						
Грунтовое	-						
Итого	-						

## 5. ДЕНЕЖНЫЕ ЗАТРАТЫ И ОСНОВНЫЕ ОБЪЕМЫ ВЫПОЛНЕННЫХ РАБОТ

### 5.1. Денежные затраты (в тыс. руб.)

Виды денежных затрат	2018 г.	3	4	5	6	7	8	9	10	11
1	2	3	4	5	6	7	8	9	10	11
По эксплуатационной смете, всего:	-									
В том числе на:										
капитальный ремонт	-									
средний ремонт	-									
текущий ремонт	-									
содержание	-									
озеленение	-									
По смете капиталовложений	-									
<b>Всего:</b>	-									

### 5.2. Объемы выполненных работ (в натуральных измерителях)

Год	Вид работ (реконструкция, капитальный ремонт, средний ремонт)	Дорожная одежда (км)		Мосты, путепроводы, шт/п. м.		Трубы, шт/п. м.		Снегозащитные насаждения, км (справа, слева)	Служебные, производственные и жилые здания															
		Всего	В т.ч. перевод в усовершенствованн ую	Всего	В т.ч. пере- стройка на долговечные	Всего	В т.ч. перестройка на долговечные		В том числе															
									Служебные		Жилые дома		Мастерские		Гаражи		Склады		Прочие					
									Число, шт	Полезная площадь, м <sup>2</sup>	Число, шт	Число квартир, шт	Число, шт	Число станко-мест, шт	Число, шт	Число машино-мест, шт	Число, шт	Полезная площадь, м <sup>2</sup>	Число, шт	Мощность (полезная площадь, м <sup>2</sup> )				
1	2	3	4	5	6	7	8	9	10	11	12	13	14	15	16	17	18	19	20	21	22			
-	-	-	-	-	-	-	-	-	-	-	-	-	-	-	-	-	-	-	-	-	-	-	-	

### 5.3. Выполнение основных работ

Год	Наименование работ	Измеритель	Количество работ	Стоимость работ, (тыс. руб.)	Место выполненных работ от км +..... до км +.....
1	2	3	4	5	6
-	-	-	-	-	-



Форма Э-4

Администрация ЗАТО Звёздный  
(наименование министерства)

(наименование дорожного управления)


**Ведомость**  
**наличия и технического состояния мостов (путепроводов)**  
**на автомобильной дороге Автомобильная дорога по ул. Бабичева, включая проезды к жилым домам и нежилым зданиям (8-й участок)**  
**местного значения на участке км: 0+000 ÷ 0+086 по состоянию на " 1 " января 2019 г.**

Местоположение сооружения, км +	Наименование сооружения	Наименование перекрываемого препятствия (река, ручей, лог, ж/д, а/д и пр.)	Длина сооружения, м	Длина подходов, м	Год		Техническая характеристика сооружения				Техническое состояние (хор., уд., неуд.)
					Постройки (реконструкции)	Последнего кап. ремонта	Материал пролетных строений	Тип пролетных строений	Габарит	Нормативная нагрузка	
1	2	3	4	5	6	7	8	9	10	11	12
нет	-	-	-	-	-	-	-	-	-	-	-

Составил:

  
Котова Д.Е.  
" 29 " апреля 2019 г.

Проверил:

  
Круглова Л.И.  
" 30 " апреля 2019 г.

Администрация ЗАТО Звёздный  
(наименование министерства)

(наименование дорожного управления)

**Ведомость**  
**наличия и технического состояния тоннелей**  
**на автомобильной дороге Автомобильная дорога по ул. Бабичева, включая проезды к жилым домам и нежилым зданиям (8-й участок)**  
**местного значения на участке км: 0+000 ÷ 0+086 по состоянию на " 1 " января 2019 г.**

Местоположение начала тоннеля, км+	Ближайший населенный пункт	Год		Техническая характеристика тоннеля										Техническое состояние (хор., уд., неуд.)							
		Постройки	Последнего капремонта	Полная длина, м	Форма поперечного сечения	Габарит (ширина, высота, диаметр), м	Ширина тротуара, м	Размеры портала, м	Материал			Наличие водоотвода (есть, нет)	Тип		Тела тоннеля	Обделки тоннеля	Порталов	Водоотвода	Вентиляции	Освещения	Электросилового оборудования
									Тела тоннеля	Обделки тоннеля	Портала		Вентиляции	Освещения							
1	2	3	4	5	6	7	8	9	10	11	12	13	14	15	16	17	18	19	20	21	22
нет	-	-	-	-	-	-	-	-	-	-	-	-	-	-	-	-	-	-	-	-	-

Составил:

Котова Д.Е.

" 29 " апреля 2019 г.

Проверил:

Круглова Л.И.

" 30 " апреля 2019 г.



Форма Э-6

Администрация ЗАТО Звёздный  
(наименование министерства)

(наименование дорожного управления)

**Ведомость**  
**наличия и технического состояния труб**  
на автомобильной дороге Автомобильная дорога по ул. Бабичева, включая проезды к жилым домам и нежилым зданиям (8-й участок)  
местного значения на участке км: 0+000 ÷ 0+086 по состоянию на " 1 " января 2019 г.


№ трубы	Местоположение, км +	Вид перекрываемого препятствия (лог, ручей и пр.)	Конструкция (типовой проект, материал)	Год		Отверстие, м		Длина по лотку, м	Техническое состояние (хор., уд., неуд.)
				Постройки	Последнего кап. ремонта	Диаметр (ширина)	Высота		
1	2	3	4	5	6	7	8	9	10
нет	-	-	-	-	-	-	-	-	-

Составил:



Котова Д.Е.  
" 29 " апреля 2019 г.

Проверил:



Круглова Л.И.  
" 30 " апреля 2019 г.

Администрация ЗАТО Звёздный  
(наименование министерства)

(наименование дорожного управления)

**Ведомость**  
**наличия и технического состояния паромных переправ**  
**на автомобильной дороге Автомобильная дорога по ул. Бабичева, включая проезды к жилым домам и нежилым зданиям (8-й участок)**  
**местного значения на участке км: 0+000 ÷ 0+086 по состоянию на " 1 " января 2019 г.**


1	2	3	4	5	6	7	8	9	10	11	12	Год			16	Вид причала и материала	
												13	14	15		17	18
нет	-	-	-	-	-	-	-	-	-	-	-	-	-	-	-	-	-

Составил:



Котова Д.Е.  
" 29 " апреля 2019 г.

Проверил:



Круглова Л.И.  
" 30 " апреля 2019 г.

Форма Э-8

Администрация ЗАТО Звёздный  
(наименование министерства)

(наименование дорожного управления)

**Ведомость**  
**наличия и технического состояния подпорных стенок**  
**на автомобильной дороге Автомобильная дорога по ул. Бабичева, включая проезды к жилым домам и нежилым зданиям (8-й участок)**  
**местного значения на участке км: 0+000 ÷ 0+086 по состоянию на " 1 " января 2019 г.**

Местоположение, км +		Расположение (сверху или снизу, справа или слева)	Длина, м	Максимальная высота, м	Материал, род кладки (насухо, на растворе)	Кубатура, м <sup>3</sup>	Год		Техническое состояние (хор., уд., неуд.)
Начало	Конец						Постройки	Последнего кап. ремонта	
1	2	3	4	5	6	7	8	9	10
нет	нет	-	-	-	-	-	-	-	-

Составил:


\_\_\_\_\_



Котова Д.Е.  
" 29 " апреля 2019 г.

Проверил:

\_\_\_\_\_



Круглова Л.И.  
" 30 " апреля 2019 г.

Форма Э-9

Администрация ЗАТО Звёздный  
(наименование министерства)

(наименование дорожного управления)


**Ведомость**  
**наличия и технического состояния зданий дорожной службы**  
**на автомобильной дороге Автомобильная дорога по ул. Бабичева, включая проезды к жилым домам и нежилым зданиям (8-й участок)**  
**местного значения на участке км: 0+000 ÷ 0+086 по состоянию на " 1 " января 2019 г.**

Местоположение, км+	Наименование ближайшего населенного пункта	Назначение зданий			Материал	Число этажей	Полезная площадь, м <sup>2</sup>	В т. ч. жилая площадь, м <sup>2</sup>	Объем, м <sup>3</sup>	Год		Техническое состояние (хор., уд., неуд.)
		Служебные	Производственные	Жилые						Постройки	Последнего кап. ремонта	
1	2	3	4	5	6	7	8	9	10	11	12	13
нет	-	-	-	-	-	-	-	-	-	-	-	-

Составил:


Котова Д.Е.  
" 29 " апреля 2019 г.

Проверил:


Круглова Л.И.  
" 30 " апреля 2019 г.

Форма Э-10

Администрация ЗАТО Звёздный  
(наименование министерства)

(наименование дорожного управления)

**Ведомость**  
**наличия и технического состояния автобусных остановок**  
**на автомобильной дороге Автомобильная дорога по ул. Бабичева, включая проезды к жилым домам и нежилым зданиям (8-й участок)**  
**местного значения на участке км: 0+000 ÷ 0+086 по состоянию на " 1 " января 2019 г.**

Местоположение, км +		Название остановки	Наличие элементов				Год		Техническое состояние автопавильонов (хор., уд., неуд.)
Справа	Слева		Остановочн. площадка с твердым покрытием	Переходно-скоростные полосы (есть, нет)	Посадочная площадка (есть, нет)	Павильон (есть, нет)	Постройки	Последнего кап. ремонта	
1	2	3	4	5	6	7	8	9	10
нет	нет	-	-	-	-	-	-	-	-

Составил:

Котова Д.Е.  
" 29 " апреля 2019 г.

Проверил:

Круглова Л.И.  
" 30 " апреля 2019 г.

Форма Э-11


Администрация ЗАТО Звёздный  
(наименование министерства)

(наименование дорожного управления)

**Ведомость**  
**наличия и технического состояния переходно-скоростных полос**  
**на автомобильной дороге Автомобильная дорога по ул. Бабичева, включая проезды к жилым домам и нежилым зданиям (8-й участок)**  
**местного значения на участке км: 0+000 ÷ 0+086 по состоянию на " 1 " января 2019 г.**


Местоположение, км +		Тип покрытия	Площадь покрытия, м <sup>2</sup>			Год		Техническое состояние (хор., уд., неуд.)
Справа	Слева		Всего	В том числе		Постройки	Последнего кап. ремонта	
				Полоса торможения	Полоса разгона			
1	2	3	4	5	6	7	8	9
нет	нет	-	-	-	-	-	-	-

Составил:



Котова Д.Е.  
" 29 " апреля 2019 г.

Проверил:



Круглова Л.И.  
" 30 " апреля 2019 г.

Форма Э-12


Администрация ЗАТО Звёздный  
(наименование министерства)

(наименование дорожного управления)

**Ведомость**  
**наличия и технического состояния дорожных знаков**  
**на автомобильной дороге Автомобильная дорога по ул. Бабичева, включая проезды к жилым домам и нежилым зданиям (8-й участок)**  
**местного значения на участке км: 0+000 ÷ 0+086 по состоянию на " 1 " января 2019 г.**


Наименование дорожного знака	Прямое направление				Обратное направление				Техническое состояние (хор., уд., неуд.)
	Номер знака по ГОСТу	Справа, км +	Слева, км+	По центру, км+	Номер знака по ГОСТу	Справа, км+	Слева, км+	По центру, км+	
1	2	3	4	5	6	7	8	9	10
нет	-	-	-	-	-	-	-	-	-

Составил:



Котова Д.Е.  
" 29 " апреля 2019 г.

Проверил:



Круглова Л.И.  
" 30 " апреля 2019 г.

Форма Э-13


Администрация ЗАТО Звёздный  
(наименование министерства)

(наименование дорожного управления)

**Ведомость**  
**наличия и технического состояния ограждения**  
**на автомобильной дороге Автомобильная дорога по ул. Бабичева, включая проезды к жилым домам и нежилым зданиям (8-й участок)**  
**местного значения на участке км: 0+000 ÷ 0+086 по состоянию на " 1 " января 2019 г.**


Местоположение, км +		Протяженность, км					Тип	Материал (металл, ж/б, дерево и др.)	Год постройки	Техническое состояние (хор., уд., неуд.)	Ведомственная принадлежность
Начало	Конец	Справа	Слева	Справа от разделительной полосы	Слева от разделительной полосы	На разделительной полосе					
1	2	3	4	5	6	7	8	9	10	11	12
нет	нет	-	-	-	-	-	-	-	-	-	-

Составил:



Котова Д.Е.  
" 29 " апреля 2019 г.

Проверил:



Круглова Л.И.  
" 30 " апреля 2019 г.



Форма Э-14

Администрация ЗАТО Звёздный  
(наименование министерства)

(наименование дорожного управления)

**Ведомость**  
**наличия и технического состояния направляющих устройств**  
**на автомобильной дороге Автомобильная дорога по ул. Бабичева, включая проезды к жилым домам и нежилым зданиям (8-й участок)**  
**местного значения на участке км: 0+000 ÷ 0+086 по состоянию на " 1 " января 2019 г.**

Наименование	Местоположение, км +		Количество, шт		Материал (ж/б, бетон, дерево и др.)	Год установки	Техническое состояние (хор., уд., неуд.)
	Начало	Конец	Справа	Слева			
1	2	3	4	5	6	7	8
нет	-	-	-	-	-	-	-

Составил:

\_\_\_\_\_

\_\_\_\_\_




Котова Д.Е.  
" 29 " апреля 2019 г.

Проверил:

\_\_\_\_\_

\_\_\_\_\_



Круглова Л.И.  
" 30 " апреля 2019 г.

Форма Э-15

Администрация ЗАТО Звёздный  
(наименование министерства)

(наименование дорожного управления)

**Ведомость**  
**наличия и технического состояния озеленения**  
**на автомобильной дороге Автомобильная дорога по ул. Бабичева, включая проезды к жилым домам и нежилым зданиям (8-й участок)**  
**местного значения на участке км: 0+000 ÷ 0+086 по состоянию на " 1 " января 2019 г.**


Местоположение, км+		Протяженность, км											Год посадки	Состояние посадок (хор., уд., неуд.)	
		Всего		В том числе								Декоративные, км			
Начало	Конец	Справа	Слева	1-но рядные	2-х рядные	3-х рядные	4-х рядные	5-ти рядные	6-ти рядные	7-ми рядные	8-ми рядные	Справа	Слева	15	16
1	2	3	4	5	6	7	8	9	10	11	12	13	14	15	16
нет	нет	-	-	-	-	-	-	-	-	-	-	-	-	-	-

Составил:



Котова Д.Е.  
" 29 " апреля 2019 г.

Проверил:



Круглова Л.И.  
" 30 " апреля 2019 г.

Форма Э-16


Администрация ЗАТО Звёздный  
(наименование министерства)

(наименование дорожного управления)

**Ведомость**  
**наличия и технического состояния тротуаров и пешеходных дорожек**  
**на автомобильной дороге Автомобильная дорога по ул. Бабичева, включая проезды к жилым домам и нежилым зданиям (8-й участок)**  
**местного значения на участке км: 0+000 ÷ 0+086 по состоянию на " 1 " января 2019 г.**


Наименование	Местоположение, км +		Протяженность, км		Год		Техническое состояние (хор., уд., неуд.)	Ведомственная принадлежность
	Начало	Конец	Справа	Слева	Постройки	Последнего ремонта		
1	2	3	4	5	6	7	8	9
Пешеходная дорожка	0,000	0,065	0,065		н.д.	н.д.	уд.	-

Составил:



Котова Д.Е.  
" 29 " апреля 2019 г.

Проверил:



Круглова Л.И.  
" 30 " апреля 2019 г.

Форма Э-17

Администрация ЗАТО Звёздный  
(наименование министерства)

(наименование дорожного управления)


**Ведомость**  
**наличия и технического состояния укрепления обочин**  
**на автомобильной дороге Автомобильная дорога по ул. Бабичева, включая проезды к жилым домам и нежилым зданиям (8-й участок)**  
**местного значения на участке км: 0+000 ÷ 0+086 по состоянию на " 1 " января 2019 г.**

Местоположение, км +		Протяженность, км		Ширина, м		Материал	Год		Техническое состояние
Начало	Конец	Справа	Слева	Справа	Слева		Постройки	Ремонта	
1	2	3	4	5	6	7	8	9	10
нет	нет	-	-	-	-	-	-	-	-

Составил:

  
Котова Д.Е.  
" 29 " апреля 2019 г.

Проверил:

  
Круглова Л.И.  
" 30 " апреля 2019 г.

Форма Э-18


Администрация ЗАТО Звёздный  
(наименование министерства)

(наименование дорожного управления)

**Ведомость**  
**наличия и технического состояния съездов (въездов)**  
**на автомобильной дороге Автомобильная дорога по ул. Бабичева, включая проезды к жилым домам и нежилым зданиям (8-й участок)**  
**местного значения на участке км: 0+000 ÷ 0+086 по состоянию на " 1 " января 2019 г.**


Местоположение, км +		Тип покрытия	Направление	Длина, м	Радиусы закругления		Площадь покрытия, м <sup>2</sup>	Обустройство					Год		Техническое состояние (хор., уд., неуд.)
Справа	Слева				левый	правый		Переходно-скоростные полосы	Труба (есть, нет)	Сигнальные столбики (есть, нет)	Островок безопасности (есть, нет)	Знак 2.4. (есть, нет)	Постройки	Последнего кап. ремонта	
1	2	3	4	5	6	7	8	9	10	11	12	13	14	15	16
нет	нет	-	-	-	-	-	-	-	-	-	-	-	-	-	-

Составил:



Котова Д.Е.  
" 29 " апреля 2019 г.

Проверил:



Круглова Л.И.  
" 30 " апреля 2019 г.

Форма Э-19


Администрация ЗАТО Звёздный  
(наименование министерства)

(наименование дорожного управления)

**Ведомость**  
**наличия коммуникаций, находящихся в пределах полосы отвода**  
**на автомобильной дороге Автомобильная дорога по ул. Бабичева, включая проезды к жилым домам и нежилым зданиям (8-й участок)**  
**местного значения на участке км: 0+000 ÷ 0+086 по состоянию на " 1 " января 2019 г.**


Местоположение, км +		Место пересечения, км +	Наименование коммуникации	Ведомственная принадлежность	Высота над дорогой, м	Глубина, м	Расстояние от бровки земляного полотна до коммуникаций, м	
Начало	Конец						Справа	Слева
1	2	3	4	5	6	7	8	9
0,000	0,067	-	ЛЭП	-	-	-		2,50

Составил:



Котова Д.Е.  
" 29 " апреля 2019 г.

Проверил:



Круглова Л.И.  
" 30 " апреля 2019 г.

Форма Э-20


Администрация ЗАТО Звёздный  
(наименование министерства)

(наименование дорожного управления)

**Ведомость**  
**размеров полосы отвода**  
на автомобильной дороге Автомобильная дорога по ул. Бабичева, включая проезды к жилым домам и нежилым зданиям (8-й участок)  
местного значения на участке км: 0+000 ÷ 0+086 по состоянию на " 1 " января 2019 г.


Участок дороги		Протяженность, км	Размер полосы отвода, м		Наименование, номер и дата документа отвода земель	Сведения о натурном закреплении границ полосы отвода
От км +	До км +		Справа от оси дороги	Слева от оси дороги		
1	2	3	4	5	6	7
нет	нет	-	-	-	-	-

Составил:



Котова Д.Е.  
" 29 " апреля 2019 г.

Проверил:



Круглова Л.И.  
" 30 " апреля 2019 г.

Администрация ЗАТО Звёздный  
(наименование министерства)

(наименование дорожного управления)

**Сводная ведомость**

наличия автомобильных дорог (подъездов) по а/д Автомобильная дорога по ул. Бабичева, включая проезды к жилым домам и нежилым зданиям (8-й участок) (км: 0+000 ÷ 0+086)  
местного значения и сооружений на них по состоянию на " 1 " января 2019 г.

Наименование	Протяженность км		В том числе по типам покрытий (за вычетом дорог, находящихся в ведении городов)													
	Всего	Из них находящихся в ведении городов	цементобетонные	усовершенствованные					переходные				низшие		грунтовые	
				асфальтобетонные			щебеночные и гравийные, обработанные вяжущими материалами	мостовые из мозаики и брусчатки	щебеночные	гравийные	покрытия из грунтов и местных материалов обработанных вяжущими материалами	мостовые из булыжного и колотого камня	грунтовые, укрепленные или улучшенные различными материалами	прочие типы покрытия	профилированные	естественные
				горячие	теплые	холодные										
1	2	3	4	5	6	7	8	9	10	11	12	13	14	15	16	17
Автомобильная дорога по ул. Бабичева, включая проезды к жилым домам и нежилым зданиям (8-й участок)	0,086	-	-	0,086	-	-	-	-	-	-	-	-	-	-	-	-

Всего	Мосты ( путепроводы ), шт/м						Тоннели		Трубы , шт/м					Паромные переправы		
	в том числе						шт	м	всего	в том числе					всего	в том числе с механизированной тягой
	металлические и сталежелезобетонные	железобетонные	разнородные по материалам	каменные и бетонные	деревянные (деревокленные)	наплавные				железобетонные	бетонные	металлические	каменные	деревянные		
18	19	20	21	22	23	24	25	26	27	28	29	30	31	32	33	34
-	-	-	-	-	-	-	-	-	-	-	-	-	-	-	-	-

Составил:

Котова Д.Е.  
" 29 " апреля 2019 г.

Проверил:

Круглова Л.И.  
" 30 " апреля 2019 г.





### 3. ЭКОНОМИЧЕСКАЯ ХАРАКТЕРИСТИКА

#### 3.1. Экономическое и административное значение дороги:

Административное значение - местное.

#### 3.2. Связь дороги с железнодорожным и водным путями и автомобильными дорогами:

#### 3.3. Характеристика движения, его сезонность и перспективы роста:

#### 3.4. Интенсивность движения по данным учета:

Километры	Номера учетных пунктов	Среднесуточная интенсивность движения, авт./сут							
		2019 г.							
1	2	3	4	5	6	7	8	9	10
0,005	1	59							

#### 4. ТЕХНИЧЕСКАЯ ХАРАКТЕРИСТИКА

##### 4.1. Топографические условия района проложения автомобильной дороги

Улица проходит по равнинной местности.

##### 4.2. Ширина земляного полотна

На 1 января	Протяженность (км) при ширине (м)					
	меньше 8	от 8,0 до 9,9	от 10,0 до 11,9	от 12,0 до 14,9	от 15,0 до 27,4	27,5 и более
1	2	3	4	5	6	7
2019 г.	0,082	-	-	-	-	-

##### 4.3. Характеристика проезжей части

##### 4.3.1. Ширина проезжей части

На 1 января	Протяженность (км) при ширине (м)									
	до 4	от 4.1 до 4.4	от 4.5 до 5.9	от 6.0 до 6.5	от 6.6 до 6.9	от 7.0 до 7.4	от 7.5 до 8.4	от 8.5 до 11.0	от 11.1 до 14.0	от 14.0 и более
1	2	3	4	5	6	7	8	9	10	11
2019 г.	0,082	-	-	-	-	-	-	-	-	-

##### 4.3.2. Протяженность покрытий

Тип покрытий	Протяженность (км) на 1 января						
	2019 г.						
<b>1. Усовершенствованные</b>	<b>0,082</b>						
Цементобетонные	-						
асфальтобетонные	0,082						
в том числе: горячие	0,082						
теплые	-						
холодные	-						
Щебеночные и гравийные, обработанные органическими вяжущими	-						
Мостовые из мозаики и брусчатки	-						
Железобетонные плиты	-						
<b>2. Переходные</b>	<b>-</b>						
Щебеночные	-						
Гравийные	-						
Песчано-гравийная смесь	-						
Покрытия из грунтов и местных каменных материалов, обработанных вяжущими	-						
Мостовые из булыжного и колотого камня	-						
<b>3. Низшие</b>	<b>-</b>						
Грунт	-						
Грунтовые, укрепленные или улучшенные различными местными материалами	-						
Грунтовые профилированные	-						
Грунтовые естественные	-						

## 4.4. Характеристика профиля и трассы

## 4.4.1. Радиусы кривых и уклоны, не отвечающие требованиям СНиП для данной категории дороги

На 1 января	Число кривых с радиусом менее допустимого, шт	Суммарная длина кривых с радиусами менее допустимых, км	Число участков с уклонами, превышающими допустимые, шт	Длина участков с уклонами превышающими допустимые, км
2019 г.	-	-	-	-

## 4.5. Протяженность участков повышенной трудности содержания, км

Характер участков	Протяженность (км) на 1 января						
	2019 г.						
Оползневые	-						
Затопляемые	-						
Вечномерзлотные	-						

## 4.6. Дорожные инженерные устройства и обстановка дорог

Наименование	Наличие на 1 января						
	2019 г.						
Автопавильоны капитального типа, шт.	-						
Площадка отдыха, шт.	-						
Площадки для стоянок и остановок автомоб., шт.	1						
Освещение дорог, км	0,036						
Линии технологической связи, км	-						
В том числе: кабельные	-						
воздушные	-						
Автобусные остановки, шт.	-						
Переходно-скоростные полосы, шт.	-						
Ограждения, км	-						
Сигнальные столбики, шт.	-						
Дорожные знаки, шт.	1						
В том числе:							
предупреждающие знаки	-						
Знаки приоритета	1						
Запрещающие знаки	-						
Предписывающие знаки	-						
Знаки особых предписаний	-						
Информационно-указательные знаки	-						
Знаки сервиса	-						
Знаки дополнительной информации	-						







4.10.2. Сводная ведомость наличия тоннелей, галерей и пешеходных переходов в разных уровнях, шт/п. м

Виды сооружений	Наличие на 1 января							
	2019 г.							
Тоннели	-							
Галереи	-							
Пешеходные переходы, всего	-							
В том числе:								
Наземные	-							
Подземные	-							

4.10.3. Сводная ведомость наличия труб, шт/п. м

Виды сооружений	Наличие на 1 января							
	2019 г.							
Металлические	-							
Металлические гофрированные	-							
Железобетонные	-							
Бетонные	-							
Сборный железобетон	-							
Каменные	-							
Деревянные	-							
Кирпичные	-							
Асбестоцементные	-							
Полимерно-композитные	-							
Пластмассовые	-							
Комбинированные	-							
Итого	-							

4.10.4. Сводная ведомость наличия паромных переправ, шт/м. рабочего хода

Виды сооружений	Наличие на 1 января							
	2019 г.							
Самоходные	-							
Буксирные	-							
Канатные	-							
Навесные	-							
Итого:	-							

4.10.5. Сводная ведомость наличия подпорных стенок, шт/п. м

Материалы сооружений	Наличие на 1 января							
	2019 г.							
Железобетонные и бетонные	-							
Каменные	-							
Деревянные	-							
Итого:	-							

4.10.6. Сводная ведомость снегозащитных, декоративных и ветрозащитных лесонасаждений

Виды лесонасаждений	Протяженность на 1 января							
	2019 г.							
1. Снегозащитные, км								
Всего:	-							
В том числе:								
однорядные	-							
двухрядные	-							
трехрядные	-							
четырёхрядные	-							
пятирядные	-							
шестирядные	-							
семирядные	-							
восьмирядные	-							
2. Декоративные, км	-							
3. Ветрозащитные, км	-							



## 4.10.7. Сводная ведомость тротуаров и пешеходных дорожек, км

Наименование	Протяженность на 1 января						
	2019 г.						
Тротуары	0,082						
Пешеходные дорожки	0,082						

## 4.10.8. Сводная ведомость укрепления обочин, км

Наименование	Протяженность на 1 января						
	2019 г.						
Укрепленные обочины, всего	-						
В том числе: щебнем	-						
асфальтобетоном	-						
всего: асфальтобетоном, щебнем	-						
гравием	-						
гравием с гранулятом	-						
цементобетонном	-						
песчано-гравийной смесью	-						
гравийно-песчаной смесью	-						
камнем, обработанным вяжущим (ч/щ)	-						
неоднородными материалами (грунто-щебень)	-						
засевом трав	-						

## 4.10.9. Сводная ведомость съездов (въездов), шт/км

Тип покрытия съезда (въезда)	Наличие на 1 января						
	2019 г.						
Асфальтобетонное	-						
Цементобетонное	-						
Мостовая	-						
Щебеночно-гравийно-песчаная смесь, обработанная неорганическим вяжущим	-						
Щебеночно-гравийно-песчаная смесь, обработанная органическим и комплексным вяжущим	-						
Щебеночно-гравийно-песчаная смесь	-						
Грунтовое обработанное органическими и неорганическими вяжущими	-						
Активные и местные материалы	-						
Грунтовое	-						
Итого	-						

## 5. ДЕНЕЖНЫЕ ЗАТРАТЫ И ОСНОВНЫЕ ОБЪЕМЫ ВЫПОЛНЕННЫХ РАБОТ

### 5.1. Денежные затраты (в тыс. руб.)

Виды денежных затрат	2018 г.	3	4	5	6	7	8	9	10	11
1	2	3	4	5	6	7	8	9	10	11
По эксплуатационной смете, всего:	-									
В том числе на:										
капитальный ремонт	-									
средний ремонт	-									
текущий ремонт	-									
содержание	-									
озеленение	-									
По смете капиталовложений	-									
<b>Всего:</b>	-									

### 5.2. Объемы выполненных работ (в натуральных измерителях)

Год	Вид работ (реконструкция, капитальный ремонт, средний ремонт)	Дорожная одежда (км)		Мосты, путепроводы, шт/п. м.		Трубы, шт/п. м.		Снегозащитные насаждения, км (справа, слева)	Служебные, производственные и жилые здания															
		Всего	В т.ч. перевод в усовершенствованн ую	Всего	В т.ч. пере- стройка на долговечные	Всего	В т.ч. перестройка на долговечные		В том числе															
									Служебные		Жилые дома		Мастерские		Гаражи		Склады		Прочие					
									Число, шт	Полезная площадь, м <sup>2</sup>	Число, шт	Число квартир, шт	Число, шт	Число станко-мест, шт	Число, шт	Число машино-мест, шт	Число, шт	Полезная площадь, м <sup>2</sup>	Число, шт	Мощность (полезная площадь, м <sup>2</sup> )				
1	2	3	4	5	6	7	8	9	10	11	12	13	14	15	16	17	18	19	20	21	22			
-	-	-	-	-	-	-	-	-	-	-	-	-	-	-	-	-	-	-	-	-	-	-	-	

### 5.3. Выполнение основных работ

Год	Наименование работ	Измеритель	Количество работ	Стоимость работ, (тыс. руб.)	Место выполненных работ от км +..... до км +.....
1	2	3	4	5	6
-	-	-	-	-	-



**Форма Э-4**

Администрация ЗАТО Звёздный  
(наименование министерства)

(наименование дорожного управления)

**Ведомость**  
**наличия и технического состояния мостов (путепроводов)**  
**на автомобильной дороге Автомобильная дорога по ул. Бабичева, включая проезды к жилым домам и нежилым зданиям (9-й участок)**  
**местного значения на участке км: 0+000 ÷ 0+082 по состоянию на " 1 " января 2019 г.**

Местоположение сооружения, км +	Наименование сооружения	Наименование перекрываемого препятствия (река, ручей, лог, ж/д, а/д и пр.)	Длина сооружения, м	Длина подходов, м	Год		Техническая характеристика сооружения				Техническое состояние (хор., уд., неуд.)
					Постройки (реконструкции)	Последнего кап. ремонта	Материал пролетных строений	Тип пролетных строений	Габарит	Нормативная нагрузка	
1	2	3	4	5	6	7	8	9	10	11	12
нет	-	-	-	-	-	-	-	-	-	-	-

Составил:

  
Котова Д.Е.  
" 29 " апреля 2019 г.

Проверил:

  
Круглова Л.И.  
" 30 " апреля 2019 г.


Администрация ЗАТО Звёздный  
(наименование министерства)

(наименование дорожного управления)

**Ведомость**  
**наличия и технического состояния тоннелей**  
**на автомобильной дороге Автомобильная дорога по ул. Бабичева, включая проезды к жилым домам и нежилым зданиям (9-й участок)**  
**местного значения на участке км: 0+000 ÷ 0+082 по состоянию на " 1 " января 2019 г.**


Местоположение начала тоннеля, км+	Ближайший населенный пункт	Год		Техническая характеристика тоннеля										Техническое состояние (хор., уд., неуд.)							
		Постройки	Последнего капремонта	Полная длина, м	Форма поперечного сечения	Габарит (ширина, высота, диаметр), м	Ширина тротуара, м	Размеры портала, м	Материал			Наличие водоотвода (есть, нет)	Тип		Тела тоннеля	Обделки тоннеля	Порталов	Водоотвода	Вентиляции	Освещения	Электросилового оборудования
									Тела тоннеля	Обделки тоннеля	Портала		Вентиляции	Освещения							
1	2	3	4	5	6	7	8	9	10	11	12	13	14	15	16	17	18	19	20	21	22
нет	-	-	-	-	-	-	-	-	-	-	-	-	-	-	-	-	-	-	-	-	-

Составил:



Котова Д.Е.  
" 29 " апреля 2019 г.

Проверил:



Круглова Л.И.  
" 30 " апреля 2019 г.

Форма Э-6

Администрация ЗАТО Звёздный  
(наименование министерства)

(наименование дорожного управления)

**Ведомость**  
**наличия и технического состояния труб**  
на автомобильной дороге Автомобильная дорога по ул. Бабичева, включая проезды к жилым домам и нежилым зданиям (9-й участок)  
местного значения на участке км: 0+000 ÷ 0+082 по состоянию на " 1 " января 2019 г.


№ трубы	Местоположение, км +	Вид перекрываемого препятствия (лог, ручей и пр.)	Конструкция (типовой проект, материал)	Год		Отверстие, м		Длина по лотку, м	Техническое состояние (хор., уд., неуд.)
				Постройки	Последнего кап. ремонта	Диаметр (ширина)	Высота		
1	2	3	4	5	6	7	8	9	10
нет	-	-	-	-	-	-	-	-	-

Составил:



Котова Д.Е.  
" 29 " апреля 2019 г.

Проверил:



Круглова Л.И.  
" 30 " апреля 2019 г.

Администрация ЗАТО Звёздный  
(наименование министерства)

(наименование дорожного управления)

**Ведомость**  
**наличия и технического состояния паромных переправ**  
**на автомобильной дороге Автомобильная дорога по ул. Бабичева, включая проезды к жилым домам и нежилым зданиям (9-й участок)**  
**местного значения на участке км: 0+000 ÷ 0+082 по состоянию на " 1 " января 2019 г.**


1	2	3	4	5	6	7	8	9	10	11	12	Год			16	Вид причала и материала	
												13	14	15		17	18
нет	-	-	-	-	-	-	-	-	-	-	-	-	-	-	-	-	-

Составил:



Котова Д.Е.  
" 29 " апреля 2019 г.

Проверил:



Круглова Л.И.  
" 30 " апреля 2019 г.

Форма Э-8


Администрация ЗАТО Звёздный  
(наименование министерства)

(наименование дорожного управления)

**Ведомость**  
**наличия и технического состояния подпорных стенок**  
**на автомобильной дороге Автомобильная дорога по ул. Бабичева, включая проезды к жилым домам и нежилым зданиям (9-й участок)**  
**местного значения на участке км: 0+000 ÷ 0+082 по состоянию на " 1 " января 2019 г.**


Местоположение, км +		Расположение (сверху или снизу, справа или слева)	Длина, м	Максимальная высота, м	Материал, род кладки (насухо, на растворе)	Кубатура, м <sup>3</sup>	Год		Техническое состояние (хор., уд., неуд.)
Начало	Конец						Постройки	Последнего кап. ремонта	
1	2	3	4	5	6	7	8	9	10
нет	нет	-	-	-	-	-	-	-	-

Составил:



Котова Д.Е.  
" 29 " апреля 2019 г.

Проверил:



Круглова Л.И.  
" 30 " апреля 2019 г.



Форма Э-9

Администрация ЗАТО Звёздный  
(наименование министерства)

(наименование дорожного управления)


**Ведомость**  
**наличия и технического состояния зданий дорожной службы**  
**на автомобильной дороге Автомобильная дорога по ул. Бабичева, включая проезды к жилым домам и нежилым зданиям (9-й участок)**  
**местного значения на участке км: 0+000 ÷ 0+082 по состоянию на " 1 " января 2019 г.**

Местоположение, км+	Наименование ближайшего населенного пункта	Назначение зданий			Материал	Число этажей	Полезная площадь, м <sup>2</sup>	В т. ч. жилая площадь, м <sup>2</sup>	Объем, м <sup>3</sup>	Год		Техническое состояние (хор., уд., неуд.)
		Служебные	Производственные	Жилые						Постройки	Последнего кап. ремонта	
1	2	3	4	5	6	7	8	9	10	11	12	13
нет	-	-	-	-	-	-	-	-	-	-	-	-

Составил:


Котова Д.Е.  
" 29 " апреля 2019 г.

Проверил:


Круглова Л.И.  
" 30 " апреля 2019 г.

Форма Э-10


Администрация ЗАТО Звёздный  
(наименование министерства)

(наименование дорожного управления)

**Ведомость**  
**наличия и технического состояния автобусных остановок**  
**на автомобильной дороге Автомобильная дорога по ул. Бабичева, включая проезды к жилым домам и нежилым зданиям (9-й участок)**  
**местного значения на участке км: 0+000 ÷ 0+082 по состоянию на " 1 " января 2019 г.**


Местоположение, км +		Название остановки	Наличие элементов				Год		Техническое состояние автопавильонов (хор., уд., неуд.)
Справа	Слева		Остановочн. площадка с твердым покрытием	Переходно-скоростные полосы (есть, нет)	Посадочная площадка (есть, нет)	Павильон (есть, нет)	Постройки	Последнего кап. ремонта	
1	2	3	4	5	6	7	8	9	10
нет	нет	-	-	-	-	-	-	-	-

Составил:



Котова Д.Е.  
" 29 " апреля 2019 г.

Проверил:



Круглова Л.И.  
" 30 " апреля 2019 г.

Форма Э-11


Администрация ЗАТО Звёздный  
(наименование министерства)

(наименование дорожного управления)

**Ведомость**  
**наличия и технического состояния переходно-скоростных полос**  
**на автомобильной дороге Автомобильная дорога по ул. Бабичева, включая проезды к жилым домам и нежилым зданиям (9-й участок)**  
**местного значения на участке км: 0+000 ÷ 0+082 по состоянию на " 1 " января 2019 г.**


Местоположение, км +		Тип покрытия	Площадь покрытия, м <sup>2</sup>			Год		Техническое состояние (хор., уд., неуд.)
Справа	Слева		Всего	В том числе		Постройки	Последнего кап. ремонта	
				Полоса торможения	Полоса разгона			
1	2	3	4	5	6	7	8	9
нет	нет	-	-	-	-	-	-	-

Составил:



Котова Д.Е.  
" 29 " апреля 2019 г.

Проверил:



Круглова Л.И.  
" 30 " апреля 2019 г.

Форма Э-12


Администрация ЗАТО Звёздный  
(наименование министерства)

(наименование дорожного управления)

**Ведомость**  
**наличия и технического состояния дорожных знаков**  
**на автомобильной дороге Автомобильная дорога по ул. Бабичева, включая проезды к жилым домам и нежилым зданиям (9-й участок)**  
**местного значения на участке км: 0+000 ÷ 0+082 по состоянию на " 1 " января 2019 г.**


Наименование дорожного знака	Прямое направление				Обратное направление				Техническое состояние (хор., уд., неуд.)
	Номер знака по ГОСТу	Справа, км +	Слева, км+	По центру, км+	Номер знака по ГОСТу	Справа, км+	Слева, км+	По центру, км+	
1	2	3	4	5	6	7	8	9	10
Уступите дорогу	2.4	0,075			-				уд.

Составил:



Котова Д.Е.  
" 29 " апреля 2019 г.

Проверил:



Круглова Л.И.  
" 30 " апреля 2019 г.

Форма Э-13


Администрация ЗАТО Звёздный  
(наименование министерства)

(наименование дорожного управления)

**Ведомость**  
**наличия и технического состояния ограждения**  
**на автомобильной дороге Автомобильная дорога по ул. Бабичева, включая проезды к жилым домам и нежилым зданиям (9-й участок)**  
**местного значения на участке км: 0+000 ÷ 0+082 по состоянию на " 1 " января 2019 г.**


Местоположение, км +		Протяженность, км					Тип	Материал (металл, ж/б, дерево и др.)	Год постройки	Техническое состояние (хор., уд., неуд.)	Ведомственная принадлежность
Начало	Конец	Справа	Слева	Справа от разделительной полосы	Слева от разделительной полосы	На разделительной полосе					
1	2	3	4	5	6	7	8	9	10	11	12
нет	нет	-	-	-	-	-	-	-	-	-	-

Составил:



Котова Д.Е.  
" 29 " апреля 2019 г.

Проверил:



Круглова Л.И.  
" 30 " апреля 2019 г.

Форма Э-14


Администрация ЗАТО Звёздный  
(наименование министерства)

(наименование дорожного управления)

**Ведомость**  
**наличия и технического состояния направляющих устройств**  
**на автомобильной дороге Автомобильная дорога по ул. Бабичева, включая проезды к жилым домам и нежилым зданиям (9-й участок)**  
**местного значения на участке км: 0+000 ÷ 0+082 по состоянию на " 1 " января 2019 г.**


Наименование	Местоположение, км +		Количество, шт		Материал (ж/б, бетон, дерево и др.)	Год установки	Техническое состояние (хор., уд., неуд.)
	Начало	Конец	Справа	Слева			
1	2	3	4	5	6	7	8
нет	-	-	-	-	-	-	-

Составил:



Котова Д.Е.  
" 29 " апреля 2019 г.

Проверил:



Круглова Л.И.  
" 30 " апреля 2019 г.

Форма Э-15

Администрация ЗАТО Звёздный  
(наименование министерства)

(наименование дорожного управления)

**Ведомость**  
**наличия и технического состояния озеленения**  
**на автомобильной дороге Автомобильная дорога по ул. Бабичева, включая проезды к жилым домам и нежилым зданиям (9-й участок)**  
**местного значения на участке км: 0+000 ÷ 0+082 по состоянию на " 1 " января 2019 г.**

Местоположение, км+		Протяженность, км											Год посадки	Состояние посадок (хор., уд., неуд.)	
		Всего		В том числе								Декоративные, км			
Начало	Конец	Справа	Слева	1-но рядные	2-х рядные	3-х рядные	4-х рядные	5-ти рядные	6-ти рядные	7-ми рядные	8-ми рядные	Справа	Слева	15	16
1	2	3	4	5	6	7	8	9	10	11	12	13	14	15	16
нет	нет	-	-	-	-	-	-	-	-	-	-	-	-	-	-

Составил:

Котова Д.Е.  
" 29 " апреля 2019 г.

Проверил:

Круглова Л.И.  
" 30 " апреля 2019 г.

Форма Э-16


Администрация ЗАТО Звёздный  
(наименование министерства)

(наименование дорожного управления)

**Ведомость**  
**наличия и технического состояния тротуаров и пешеходных дорожек**  
**на автомобильной дороге Автомобильная дорога по ул. Бабичева, включая проезды к жилым домам и нежилым зданиям (9-й участок)**  
**местного значения на участке км: 0+000 ÷ 0+082 по состоянию на " 1 " января 2019 г.**


Наименование	Местоположение, км +		Протяженность, км		Год		Техническое состояние (хор., уд., неуд.)	Ведомственная принадлежность
	Начало	Конец	Справа	Слева	Постройки	Последнего ремонта		
1	2	3	4	5	6	7	8	9
Тротуар	0,000	0,082		0,082	н.д.	н.д.	уд.	-
Пешеходная дорожка	0,000	0,082	0,082		н.д.	н.д.	хор.	-

Составил:



Котова Д.Е.  
" 29 " апреля 2019 г.

Проверил:



Круглова Л.И.  
" 30 " апреля 2019 г.



Форма Э-17


Администрация ЗАТО Звёздный  
(наименование министерства)

(наименование дорожного управления)


**Ведомость**  
**наличия и технического состояния укрепления обочин**  
**на автомобильной дороге Автомобильная дорога по ул. Бабичева, включая проезды к жилым домам и нежилым зданиям (9-й участок)**  
**местного значения на участке км: 0+000 ÷ 0+082 по состоянию на " 1 " января 2019 г.**

Местоположение, км +		Протяженность, км		Ширина, м		Материал	Год		Техническое состояние
Начало	Конец	Справа	Слева	Справа	Слева		Постройки	Ремонта	
1	2	3	4	5	6	7	8	9	10
нет	нет	-	-	-	-	-	-	-	-

Составил:

  
Котова Д.Е.  
" 29 " апреля 2019 г.

Проверил:

  
Круглова Л.И.  
" 30 " апреля 2019 г.

Форма Э-18


Администрация ЗАТО Звёздный  
(наименование министерства)

(наименование дорожного управления)

**Ведомость**  
**наличия и технического состояния съездов (въездов)**  
**на автомобильной дороге Автомобильная дорога по ул. Бабичева, включая проезды к жилым домам и нежилым зданиям (9-й участок)**  
**местного значения на участке км: 0+000 ÷ 0+082 по состоянию на " 1 " января 2019 г.**


Местоположение, км +		Тип покрытия	Направление	Длина, м	Радиусы закругления		Площадь покрытия, м <sup>2</sup>	Обустройство					Год		Техническое состояние (хор., уд., неуд.)
Справа	Слева				левый	правый		Переходно-скоростные полосы	Труба (есть, нет)	Сигнальные столбики (есть, нет)	Островок безопасности (есть, нет)	Знак 2.4. (есть, нет)	Постройки	Последнего кап. ремонта	
1	2	3	4	5	6	7	8	9	10	11	12	13	14	15	16
нет	нет	-	-	-	-	-	-	-	-	-	-	-	-	-	-

Составил:



Котова Д.Е.  
" 29 " апреля 2019 г.

Проверил:



Круглова Л.И.  
" 30 " апреля 2019 г.

Форма Э-19

Администрация ЗАТО Звёздный  
(наименование министерства)

(наименование дорожного управления)

**Ведомость**  
**наличия коммуникаций, находящихся в пределах полосы отвода**  
**на автомобильной дороге Автомобильная дорога по ул. Бабичева, включая проезды к жилым домам и нежилым зданиям (9-й участок)**  
**местного значения на участке км: 0+000 ÷ 0+082 по состоянию на " 1 " января 2019 г.**

Местоположение, км +		Место пересечения, км +	Наименование коммуникации	Ведомственная принадлежность	Высота над дорогой, м	Глубина, м	Расстояние от бровки земляного полотна до коммуникаций, м	
Начало	Конец						Справа	Слева
1	2	3	4	5	6	7	8	9
0,000	0,061	-	ЛЭП	-	-	-	4,00	

Составил:

Котова Д.Е.  
" 29 " апреля 2019 г.

Проверил:

Круглова Л.И.  
" 30 " апреля 2019 г.

Форма Э-20


Администрация ЗАТО Звёздный  
(наименование министерства)

(наименование дорожного управления)

**Ведомость**  
**размеров полосы отвода**  
на автомобильной дороге Автомобильная дорога по ул. Бабичева, включая проезды к жилым домам и нежилым зданиям (9-й участок)  
местного значения на участке км: 0+000 ÷ 0+082 по состоянию на " 1 " января 2019 г.


Участок дороги		Протяженность, км	Размер полосы отвода, м		Наименование, номер и дата документа отвода земель	Сведения о натурном закреплении границ полосы отвода
От км +	До км +		Справа от оси дороги	Слева от оси дороги		
1	2	3	4	5	6	7
нет	нет	-	-	-	-	-

Составил:



Котова Д.Е.  
" 29 " апреля 2019 г.

Проверил:



Круглова Л.И.  
" 30 " апреля 2019 г.

Администрация ЗАТО Звёздный  
(наименование министерства)

(наименование дорожного управления)

### Сводная ведомость

наличия автомобильных дорог (подъездов) по а/д Автомобильная дорога по ул. Бабичева, включая проезды к жилым домам и нежилым зданиям (9-й участок) (км: 0+000 ÷ 0+082)  
местного значения и сооружений на них по состоянию на " 1 " января 2019 г.

Наименование	Протяженность км		В том числе по типам покрытий (за вычетом дорог, находящихся в ведении городов)													
	Всего	Из них находящихся в ведении городов	усовершенствованные						переходные				низшие		грунтовые	
			цементобетонные	асфальтобетонные			щебеночные и гравийные, обработанные вяжущими материалами	мостовые из мозаики и брусчатки	щебеночные	гравийные	покрытия из грунтов и местных материалов обработанных вяжущими материалами	мостовые из булыжного и колотого камня	грунтовые, укрепленные или улучшенные различными материалами	прочие типы покрытия	профилированные	естественные
				горячие	теплые	холодные										
1	2	3	4	5	6	7	8	9	10	11	12	13	14	15	16	17
Автомобильная дорога по ул. Бабичева, включая проезды к жилым домам и нежилым зданиям (9-й участок)	0,082	-	-	0,082	-	-	-	-	-	-	-	-	-	-	-	-

Всего	Мосты ( путепроводы ), шт/м						Тоннели		Трубы , шт/м					Паромные переправы		
	в том числе						шт	м	всего	в том числе					всего	в том числе с механизированной тягой
	металлические и сталежелезобетонные	железобетонные	разнородные по материалам	каменные и бетонные	деревянные (деревокленные)	наплавные				железобетонные	бетонные	металлические	каменные	деревянные		
18	19	20	21	22	23	24	25	26	27	28	29	30	31	32	33	34
-	-	-	-	-	-	-	-	-	-	-	-	-	-	-	-	-

Составил:

Котова Д.Е.  
" 29 " апреля 2019 г.

Проверил:

Круглова Л.И.  
" 30 " апреля 2019 г.



### 3. ЭКОНОМИЧЕСКАЯ ХАРАКТЕРИСТИКА

#### 3.1. Экономическое и административное значение дороги:

Административное значение - местное.

#### 3.2. Связь дороги с железнодорожным и водным путями и автомобильными дорогами:

#### 3.3. Характеристика движения, его сезонность и перспективы роста:

#### 3.4. Интенсивность движения по данным учета:

Километры	Номера учетных пунктов	Среднесуточная интенсивность движения, авт./сут							
		2019 г.							
1	2	3	4	5	6	7	8	9	10
0,010	1	23							

#### 4. ТЕХНИЧЕСКАЯ ХАРАКТЕРИСТИКА

##### 4.1. Топографические условия района проложения автомобильной дороги

Улица проходит по равнинной местности.

##### 4.2. Ширина земляного полотна

На 1 января	Протяженность (км) при ширине (м)					
	меньше 8	от 8,0 до 9,9	от 10,0 до 11,9	от 12,0 до 14,9	от 15,0 до 27,4	27,5 и более
1	2	3	4	5	6	7
2019 г.	0,079	-	-	-	-	-

##### 4.3. Характеристика проезжей части

##### 4.3.1. Ширина проезжей части

На 1 января	Протяженность (км) при ширине (м)									
	до 4	от 4.1 до 4.4	от 4.5 до 5.9	от 6.0 до 6.5	от 6.6 до 6.9	от 7.0 до 7.4	от 7.5 до 8.4	от 8.5 до 11.0	от 11.1 до 14.0	от 14.0 и более
1	2	3	4	5	6	7	8	9	10	11
2019 г.	0,079	-	-	-	-	-	-	-	-	-

##### 4.3.2. Протяженность покрытий

Тип покрытий	Протяженность (км) на 1 января						
	2019 г.						
<b>1. Усовершенствованные</b>	<b>0,079</b>						
Цементобетонные	-						
асфальтобетонные	0,079						
в том числе: горячие	0,079						
теплые	-						
холодные	-						
Щебеночные и гравийные, обработанные органическими вяжущими	-						
Мостовые из мозаики и брусчатки	-						
Железобетонные плиты	-						
<b>2. Переходные</b>	<b>-</b>						
Щебеночные	-						
Гравийные	-						
Песчано-гравийная смесь	-						
Покрытия из грунтов и местных каменных материалов, обработанных вяжущими	-						
Мостовые из булыжного и колотого камня	-						
<b>3. Низшие</b>	<b>-</b>						
Грунт	-						
Грунтовые, укрепленные или улучшенные различными местными материалами	-						
Грунтовые профилированные	-						
Грунтовые естественные	-						



## 4.4. Характеристика профиля и трассы

## 4.4.1. Радиусы кривых и уклоны, не отвечающие требованиям СНиП для данной категории дороги

На 1 января	Число кривых с радиусом менее допустимого, шт	Суммарная длина кривых с радиусами менее допустимых, км	Число участков с уклонами, превышающими допустимые, шт	Длина участков с уклонами превышающими допустимые, км
2019 г.	-	-	-	-

## 4.5. Протяженность участков повышенной трудности содержания, км

Характер участков	Протяженность (км) на 1 января						
	2019 г.						
Оползневые	-						
Затопляемые	-						
Вечномерзлотные	-						

## 4.6. Дорожные инженерные устройства и обстановка дорог

Наименование	Наличие на 1 января						
	2019 г.						
Автопавильоны капитального типа, шт.	-						
Площадка отдыха, шт.	-						
Площадки для стоянок и остановок автомоб., шт.	-						
Освещение дорог, км	0,057						
Линии технологической связи, км	-						
В том числе: кабельные	-						
воздушные	-						
Автобусные остановки, шт.	-						
Переходно-скоростные полосы, шт.	-						
Ограждения, км	-						
Сигнальные столбики, шт.	-						
Дорожные знаки, шт.	-						
В том числе:	-						
предупреждающие знаки	-						
Знаки приоритета	-						
Запрещающие знаки	-						
Предписывающие знаки	-						
Знаки особых предписаний	-						
Информационно-указательные знаки	-						
Знаки сервиса	-						
Знаки дополнительной информации	-						







4.10.2. Сводная ведомость наличия тоннелей, галерей и пешеходных переходов в разных уровнях, шт/п. м

Виды сооружений	Наличие на 1 января							
	2019 г.							
Тоннели	-							
Галереи	-							
Пешеходные переходы, всего	-							
В том числе:								
Наземные	-							
Подземные	-							

4.10.3. Сводная ведомость наличия труб, шт/п. м

Виды сооружений	Наличие на 1 января							
	2019 г.							
Металлические	-							
Металлические гофрированные	-							
Железобетонные	-							
Бетонные	-							
Сборный железобетон	-							
Каменные	-							
Деревянные	-							
Кирпичные	-							
Асбестоцементные	-							
Полимерно-композитные	-							
Пластмассовые	-							
Комбинированные	-							
Итого	-							

4.10.4. Сводная ведомость наличия паромных переправ, шт/м. рабочего хода

Виды сооружений	Наличие на 1 января							
	2019 г.							
Самоходные	-							
Буксирные	-							
Канатные	-							
Навесные	-							
Итого:	-							

4.10.5. Сводная ведомость наличия подпорных стенок, шт/п. м

Материалы сооружений	Наличие на 1 января							
	2019 г.							
Железобетонные и бетонные	-							
Каменные	-							
Деревянные	-							
Итого:	-							

4.10.6. Сводная ведомость снегозащитных, декоративных и ветрозащитных лесонасаждений

Виды лесонасаждений	Протяженность на 1 января							
	2019 г.							
1. Снегозащитные, км								
Всего:	-							
В том числе:								
однорядные	-							
двухрядные	-							
трехрядные	-							
четырёхрядные	-							
пятирядные	-							
шестирядные	-							
семирядные	-							
восьмирядные	-							
2. Декоративные, км	-							
3. Ветрозащитные, км	-							

## 4.10.7. Сводная ведомость тротуаров и пешеходных дорожек, км

Наименование	Протяженность на 1 января							
	2019 г.							
Тротуары	-							
Пешеходные дорожки	0,079							

## 4.10.8. Сводная ведомость укрепления обочин, км

Наименование	Протяженность на 1 января							
	2019 г.							
Укрепленные обочины, всего	-							
В том числе: щебнем	-							
асфальтобетоном	-							
всего: асфальтобетоном, щебнем	-							
гравием	-							
гравием с гранулятом	-							
цементобетонном	-							
песчано-гравийной смесью	-							
гравийно-песчаной смесью	-							
камнем, обработанным вяжущим (ч/щ)	-							
неоднородными материалами (грунто-щебень)	-							
засевом трав	-							

## 4.10.9. Сводная ведомость съездов (въездов), шт/км

Тип покрытия съезда (въезда)	Наличие на 1 января							
	2019 г.							
Асфальтобетонное	-							
Цементобетонное	-							
Мостовая	-							
Щебеночно-гравийно-песчаная смесь, обработанная неорганическим вяжущим	-							
Щебеночно-гравийно-песчаная смесь, обработанная органическим и комплексным вяжущим	-							
Щебеночно-гравийно-песчаная смесь	-							
Грунтовое обработанное органическими и неорганическими вяжущими	-							
Активные и местные материалы	-							
Грунтовое	-							
Итого	-							

## 5. ДЕНЕЖНЫЕ ЗАТРАТЫ И ОСНОВНЫЕ ОБЪЕМЫ ВЫПОЛНЕННЫХ РАБОТ

### 5.1. Денежные затраты (в тыс. руб.)

Виды денежных затрат	2018 г.									
1	2	3	4	5	6	7	8	9	10	11
По эксплуатационной смете, всего:	-									
В том числе на:										
капитальный ремонт	-									
средний ремонт	-									
текущий ремонт	-									
содержание	-									
озеленение	-									
По смете капиталовложений	-									
<b>Всего:</b>	-									

### 5.2. Объемы выполненных работ (в натуральных измерителях)

Год	Вид работ (реконструкция, капитальный ремонт, средний ремонт)	Дорожная одежда (км)		Мосты, путепроводы, шт/п. м.		Трубы, шт/п. м.		Снегозащитные насаждения, км (справа, слева)	Служебные, производственные и жилые здания													
		Всего	В т.ч. перевод в усовершенствованн ую	Всего	В т.ч. пере- стройка на долговечные	Всего	В т.ч. перестройка на долговечные		В том числе													
									Служебные		Жилые дома		Мастерские		Гаражи		Склады		Прочие			
									Число, шт	Полезная площадь, м <sup>2</sup>	Число, шт	Число квартир, шт	Число, шт	Число станко-мест, шт	Число, шт	Число машино-мест, шт	Число, шт	Полезная площадь, м <sup>2</sup>	Число, шт	Мощность (полезная площадь, м <sup>2</sup> )		
1	2	3	4	5	6	7	8	9	10	11	12	13	14	15	16	17	18	19	20	21	22	
-	-	-	-	-	-	-	-	-	-	-	-	-	-	-	-	-	-	-	-	-	-	-

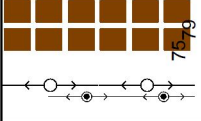
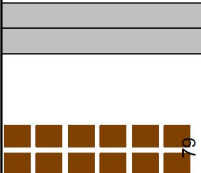
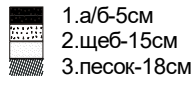
### 5.3. Выполнение основных работ

Год	Наименование работ	Измеритель	Количество работ	Стоимость работ, (тыс. руб.)	Место выполненных работ от км +..... до км +.....
1	2	3	4	5	6
-	-	-	-	-	-

# Линейный график

Автодорога: Автомобильная дорога по ул. Бабичева, включая проезды к жилым домам и нежилым зданиям (10-й участок) (0,000 - 0,079 км)

(км: 0-1)

Границы районов	1	ЗАТО Звёздный <sup>79</sup>																				
Границы зон обслуживания и наименование дорожных организаций	2																					
Уклоны более допустимых	3																					
Радиусы кривых в плане, м	4																					
Километры	5	0																				
Ситуация	Слева	6																				
	Справа	7																				
Тип покрытия, ширина проезжей части и земляного полотна, основные виды работ	2019 г.	8	-4,00 а/б-	<sup>79</sup>																		
	20 г	9																				
	20 г	10																				
	20 г	11																				
	20 г	12																				
Конструкция дорожной одежды и толщина конструктивных слоев	2019 г.	13			<sup>79</sup>																	
	20 г	14																				
	20 г	15																				
	20 г	16																				
	20 г	17																				
Искусственные сооружения	На год паспортизации		18																			
	В последующие годы		19																			
Грунт земляного полотна			20	Суглинок	<sup>79</sup>																	
Снегозащитные участки, снегозащитные насаждения, постоянные заборы, объем снеготранспорта	Слева	21																				
	Справа	22																				
Затопляемые, оползневые и вечномёрзлотные участки			23																			
Состояние покрытия проезжей части	2019 г.	24	Удовлетворительное	<sup>79</sup>																		
	20 г	25																				
	20 г	26																				
	20 г	27																				
	20 г	28																				



Форма Э-4

Администрация ЗАТО Звёздный  
(наименование министерства)

(наименование дорожного управления)

**Ведомость**  
**наличия и технического состояния мостов (путепроводов)**  
**на автомобильной дороге Автомобильная дорога по ул. Бабичева, включая проезды к жилым домам и нежилым зданиям (10-й участок)**  
**местного значения на участке км: 0+000 ÷ 0+079 по состоянию на " 1 " января 2019 г.**

Местоположение сооружения, км +	Наименование сооружения	Наименование перекрываемого препятствия (река, ручей, лог, ж/д, а/д и пр.)	Длина сооружения, м	Длина подходов, м	Год		Техническая характеристика сооружения				Техническое состояние (хор., уд., неуд.)
					Постройки (реконструкции)	Последнего кап. ремонта	Материал пролетных строений	Тип пролетных строений	Габарит	Нормативная нагрузка	
1	2	3	4	5	6	7	8	9	10	11	12
нет	-	-	-	-	-	-	-	-	-	-	-

Составил:

  
 Котова Д.Е.  
 " 29 " апреля 2019 г.

Проверил:

  
 Круглова Л.И.  
 " 30 " апреля 2019 г.


Администрация ЗАТО Звёздный  
(наименование министерства)

(наименование дорожного управления)

**Ведомость**  
**наличия и технического состояния тоннелей**  
**на автомобильной дороге Автомобильная дорога по ул. Бабичева, включая проезды к жилым домам и нежилым зданиям (10-й участок)**  
**местного значения на участке км: 0+000 ÷ 0+079 по состоянию на " 1 " января 2019 г.**


Местоположение начала тоннеля, км+	Ближайший населенный пункт	Год		Техническая характеристика тоннеля									Техническое состояние (хор., уд., неуд.)								
		Постройки	Последнего капремонта	Полная длина, м	Форма поперечного сечения	Габарит (ширина, высота, диаметр), м	Ширина тротуара, м	Размеры портала, м	Материал			Наличие водоотвода (есть, нет)	Тип		Тела тоннеля	Обделки тоннеля	Порталов	Водоотвода	Вентиляции	Освещения	Электросилового оборудования
									Тела тоннеля	Обделки тоннеля	Портала		Вентиляции	Освещения							
1	2	3	4	5	6	7	8	9	10	11	12	13	14	15	16	17	18	19	20	21	22
нет	-	-	-	-	-	-	-	-	-	-	-	-	-	-	-	-	-	-	-	-	-

Составил:



Котова Д.Е.  
" 29 " апреля 2019 г.

Проверил:



Круглова Л.И.  
" 30 " апреля 2019 г.

Форма Э-6


Администрация ЗАТО Звёздный  
(наименование министерства)

(наименование дорожного управления)

**Ведомость**  
**наличия и технического состояния труб**  
**на автомобильной дороге Автомобильная дорога по ул. Бабичева, включая проезды к жилым домам и нежилым зданиям (10-й участок)**  
**местного значения на участке км: 0+000 ÷ 0+079 по состоянию на " 1 " января 2019 г.**


№ трубы	Местоположение, км +	Вид перекрываемого препятствия (лог, ручей и пр.)	Конструкция (типовой проект, материал)	Год		Отверстие, м		Длина по лотку, м	Техническое состояние (хор., уд., неуд.)
				Постройки	Последнего кап. ремонта	Диаметр (ширина)	Высота		
1	2	3	4	5	6	7	8	9	10
нет	-	-	-	-	-	-	-	-	-

Составил:



Котова Д.Е.  
" 29 " апреля 2019 г.

Проверил:



Круглова Л.И.  
" 30 " апреля 2019 г.


Администрация ЗАТО Звёздный  
(наименование министерства)

(наименование дорожного управления)

**Ведомость**  
**наличия и технического состояния паромных переправ**  
**на автомобильной дороге Автомобильная дорога по ул. Бабичева, включая проезды к жилым домам и нежилым зданиям (10-й участок)**  
**местного значения на участке км: 0+000 ÷ 0+079 по состоянию на " 1 " января 2019 г.**


1	2	3	4	5	6	7	8	9	10	11	12	Год			16	Вид причала и материала	
												13	14	15		17	18
нет	-	-	-	-	-	-	-	-	-	-	-	-	-	-	-	-	-

Составил:



Котова Д.Е.  
" 29 " апреля 2019 г.

Проверил:



Круглова Л.И.  
" 30 " апреля 2019 г.

Форма Э-8

Администрация ЗАТО Звёздный  
(наименование министерства)

(наименование дорожного управления)

**Ведомость**  
**наличия и технического состояния подпорных стенок**  
**на автомобильной дороге Автомобильная дорога по ул. Бабичева, включая проезды к жилым домам и нежилым зданиям (10-й участок)**  
**местного значения на участке км: 0+000 ÷ 0+079 по состоянию на " 1 " января 2019 г.**


Местоположение, км +		Расположение (сверху или снизу, справа или слева)	Длина, м	Максимальная высота, м	Материал, род кладки (насухо, на растворе)	Кубатура, м <sup>3</sup>	Год		Техническое состояние (хор., уд., неуд.)
Начало	Конец						Постройки	Последнего кап. ремонта	
1	2	3	4	5	6	7	8	9	10
нет	нет	-	-	-	-	-	-	-	-

Составил:



Котова Д.Е.  
" 29 " апреля 2019 г.

Проверил:



Круглова Л.И.  
" 30 " апреля 2019 г.

Форма Э-9

Администрация ЗАТО Звёздный  
(наименование министерства)

(наименование дорожного управления)


**Ведомость**  
**наличия и технического состояния зданий дорожной службы**  
**на автомобильной дороге Автомобильная дорога по ул. Бабичева, включая проезды к жилым домам и нежилым зданиям (10-й участок)**  
**местного значения на участке км: 0+000 ÷ 0+079 по состоянию на " 1 " января 2019 г.**

Местоположение, км+	Наименование ближайшего населенного пункта	Назначение зданий			Материал	Число этажей	Полезная площадь, м <sup>2</sup>	В т. ч. жилая площадь, м <sup>2</sup>	Объем, м <sup>3</sup>	Год		Техническое состояние (хор., уд., неуд.)
		Служебные	Производственные	Жилые						Постройки	Последнего кап. ремонта	
1	2	3	4	5	6	7	8	9	10	11	12	13
нет	-	-	-	-	-	-	-	-	-	-	-	-

Составил:


Котова Д.Е.  
" 29 " апреля 2019 г.

Проверил:


Круглова Л.И.  
" 30 " апреля 2019 г.

Форма Э-10


Администрация ЗАТО Звёздный  
(наименование министерства)

(наименование дорожного управления)

**Ведомость**  
**наличия и технического состояния автобусных остановок**  
**на автомобильной дороге Автомобильная дорога по ул. Бабичева, включая проезды к жилым домам и нежилым зданиям (10-й участок)**  
**местного значения на участке км: 0+000 ÷ 0+079 по состоянию на " 1 " января 2019 г.**


Местоположение, км +		Название остановки	Наличие элементов				Год		Техническое состояние автопавильонов (хор., уд., неуд.)
Справа	Слева		Остановочн. площадка с твердым покрытием	Переходно-скоростные полосы (есть, нет)	Посадочная площадка (есть, нет)	Павильон (есть, нет)	Постройки	Последнего кап. ремонта	
1	2	3	4	5	6	7	8	9	10
нет	нет	-	-	-	-	-	-	-	-

Составил:



Котова Д.Е.  
" 29 " апреля 2019 г.

Проверил:



Круглова Л.И.  
" 30 " апреля 2019 г.

Форма Э-11

Администрация ЗАТО Звёздный  
(наименование министерства)

(наименование дорожного управления)

**Ведомость**  
**наличия и технического состояния переходно-скоростных полос**  
**на автомобильной дороге Автомобильная дорога по ул. Бабичева, включая проезды к жилым домам и нежилым зданиям (10-й участок)**  
**местного значения на участке км: 0+000 ÷ 0+079 по состоянию на " 1 " января 2019 г.**

Местоположение, км +		Тип покрытия	Площадь покрытия, м <sup>2</sup>			Год		Техническое состояние (хор., уд., неуд.)
Справа	Слева		Всего	В том числе		Постройки	Последнего кап. ремонта	
				Полоса торможения	Полоса разгона			
1	2	3	4	5	6	7	8	9
нет	нет	-	-	-	-	-	-	-

Составил:


\_\_\_\_\_



Котова Д.Е.  
" 29 " апреля 2019 г.

Проверил:

\_\_\_\_\_



Круглова Л.И.  
" 30 " апреля 2019 г.



Форма Э-12


Администрация ЗАТО Звёздный  
(наименование министерства)

(наименование дорожного управления)

**Ведомость**  
**наличия и технического состояния дорожных знаков**  
**на автомобильной дороге Автомобильная дорога по ул. Бабичева, включая проезды к жилым домам и нежилым зданиям (10-й участок)**  
**местного значения на участке км: 0+000 ÷ 0+079 по состоянию на " 1 " января 2019 г.**


Наименование дорожного знака	Прямое направление				Обратное направление				Техническое состояние (хор., уд., неуд.)
	Номер знака по ГОСТу	Справа, км +	Слева, км+	По центру, км+	Номер знака по ГОСТу	Справа, км+	Слева, км+	По центру, км+	
1	2	3	4	5	6	7	8	9	10
нет	-	-	-	-	-	-	-	-	-

Составил:



Котова Д.Е.  
" 29 " апреля 2019 г.

Проверил:



Круглова Л.И.  
" 30 " апреля 2019 г.

Форма Э-13


Администрация ЗАТО Звёздный  
(наименование министерства)

(наименование дорожного управления)

**Ведомость**  
**наличия и технического состояния ограждения**  
**на автомобильной дороге Автомобильная дорога по ул. Бабичева, включая проезды к жилым домам и нежилым зданиям (10-й участок)**  
**местного значения на участке км: 0+000 ÷ 0+079 по состоянию на " 1 " января 2019 г.**


Местоположение, км +		Протяженность, км					Тип	Материал (металл, ж/б, дерево и др.)	Год постройки	Техническое состояние (хор., уд., неуд.)	Ведомственная принадлежность
Начало	Конец	Справа	Слева	Справа от разделительной полосы	Слева от разделительной полосы	На разделительной полосе					
1	2	3	4	5	6	7	8	9	10	11	12
нет	нет	-	-	-	-	-	-	-	-	-	-

Составил:



Котова Д.Е.  
" 29 " апреля 2019 г.

Проверил:



Круглова Л.И.  
" 30 " апреля 2019 г.

Форма Э-14

Администрация ЗАТО Звёздный  
(наименование министерства)

(наименование дорожного управления)

**Ведомость**  
**наличия и технического состояния направляющих устройств**  
**на автомобильной дороге Автомобильная дорога по ул. Бабичева, включая проезды к жилым домам и нежилым зданиям (10-й участок)**  
**местного значения на участке км: 0+000 ÷ 0+079 по состоянию на " 1 " января 2019 г.**

Наименование	Местоположение, км +		Количество, шт		Материал (ж/б, бетон, дерево и др.)	Год установки	Техническое состояние (хор., уд., неуд.)
	Начало	Конец	Справа	Слева			
1	2	3	4	5	6	7	8
нет	-	-	-	-	-	-	-


Составил:

Котова Д.Е.  
" 29 " апреля 2019 г.



Проверил:

Круглова Л.И.  
" 30 " апреля 2019 г.



Форма Э-15

Администрация ЗАТО Звёздный  
(наименование министерства)

(наименование дорожного управления)

**Ведомость**  
**наличия и технического состояния озеленения**  
**на автомобильной дороге Автомобильная дорога по ул. Бабичева, включая проезды к жилым домам и нежилым зданиям (10-й участок)**  
**местного значения на участке км: 0+000 ÷ 0+079 по состоянию на " 1 " января 2019 г.**


Местоположение, км+		Протяженность, км											Год посадки	Состояние посадок (хор., уд., неуд.)	
		Всего		В том числе								Декоративные, км			
Начало	Конец	Справа	Слева	1-но рядные	2-х рядные	3-х рядные	4-х рядные	5-ти рядные	6-ти рядные	7-ми рядные	8-ми рядные	Справа	Слева	15	16
1	2	3	4	5	6	7	8	9	10	11	12	13	14	15	16
нет	нет	-	-	-	-	-	-	-	-	-	-	-	-	-	-

Составил:



Котова Д.Е.  
" 29 " апреля 2019 г.

Проверил:



Круглова Л.И.  
" 30 " апреля 2019 г.

Форма Э-16

Администрация ЗАТО Звёздный  
(наименование министерства)

(наименование дорожного управления)


**Ведомость**  
**наличия и технического состояния тротуаров и пешеходных дорожек**  
**на автомобильной дороге Автомобильная дорога по ул. Бабичева, включая проезды к жилым домам и нежилым зданиям (10-й участок)**  
**местного значения на участке км: 0+000 ÷ 0+079 по состоянию на " 1 " января 2019 г.**

Наименование	Местоположение, км +		Протяженность, км		Год		Техническое состояние (хор., уд., неуд.)	Ведомственная принадлежность
	Начало	Конец	Справа	Слева	Постройки	Последнего ремонта		
1	2	3	4	5	6	7	8	9
Пешеходная дорожка	0,000	0,079		0,079	н.д.	н.д.	хор.	-

Составил:

  
Котова Д.Е.  
" 29 " апреля 2019 г.

Проверил:

  
Круглова Л.И.  
" 30 " апреля 2019 г.

Форма Э-17


Администрация ЗАТО Звёздный  
(наименование министерства)

(наименование дорожного управления)


**Ведомость**  
**наличия и технического состояния укрепления обочин**  
**на автомобильной дороге Автомобильная дорога по ул. Бабичева, включая проезды к жилым домам и нежилым зданиям (10-й участок)**  
**местного значения на участке км: 0+000 ÷ 0+079 по состоянию на " 1 " января 2019 г.**

Местоположение, км +		Протяженность, км		Ширина, м		Материал	Год		Техническое состояние
Начало	Конец	Справа	Слева	Справа	Слева		Постройки	Ремонта	
1	2	3	4	5	6	7	8	9	10
нет	нет	-	-	-	-	-	-	-	-

Составил:

 Котова Д.Е.  
" 29 " апреля 2019 г.

Проверил:

 Круглова Л.И.  
" 30 " апреля 2019 г.

Форма Э-18

Администрация ЗАТО Звёздный  
(наименование министерства)

(наименование дорожного управления)

**Ведомость**  
**наличия и технического состояния съездов (въездов)**  
**на автомобильной дороге Автомобильная дорога по ул. Бабичева, включая проезды к жилым домам и нежилым зданиям (10-й участок)**  
**местного значения на участке км: 0+000 ÷ 0+079 по состоянию на " 1 " января 2019 г.**

Местоположение, км +		Тип покрытия	Направление	Длина, м	Радиусы закругления		Площадь покрытия, м <sup>2</sup>	Обустройство					Год		Техническое состояние (хор., уд., неуд.)
Справа	Слева				левый	правый		Переходно-скоростные полосы	Труба (есть, нет)	Сигнальные столбики (есть, нет)	Островок безопасности (есть, нет)	Знак 2.4. (есть, нет)	Постройки	Последнего кап. ремонта	
1	2	3	4	5	6	7	8	9	10	11	12	13	14	15	16
нет	нет	-	-	-	-	-	-	-	-	-	-	-	-	-	-

Составил:

Котова Д.Е.  
" 29 " апреля 2019 г.

Проверил:

Круглова Л.И.  
" 30 " апреля 2019 г.

Форма Э-19


Администрация ЗАТО Звёздный  
(наименование министерства)

(наименование дорожного управления)

**Ведомость**  
**наличия коммуникаций, находящихся в пределах полосы отвода**  
**на автомобильной дороге Автомобильная дорога по ул. Бабичева, включая проезды к жилым домам и нежилым зданиям (10-й участок)**  
**местного значения на участке км: 0+000 ÷ 0+079 по состоянию на " 1 " января 2019 г.**


Местоположение, км +		Место пересечения, км +	Наименование коммуникации	Ведомственная принадлежность	Высота над дорогой, м	Глубина, м	Расстояние от бровки земляного полотна до коммуникаций, м	
Начало	Конец						Справа	Слева
1	2	3	4	5	6	7	8	9
0,000	0,075	-	ЛЭП	-	-	-		1,00

Составил:



Котова Д.Е.  
" 29 " апреля 2019 г.

Проверил:



Круглова Л.И.  
" 30 " апреля 2019 г.



Форма Э-20

Администрация ЗАТО Звёздный  
(наименование министерства)

(наименование дорожного управления)

**Ведомость**  
**размеров полосы отвода**  
**на автомобильной дороге Автомобильная дорога по ул. Бабичева, включая проезды к жилым домам и нежилым зданиям (10-й участок)**  
**местного значения на участке км: 0+000 ÷ 0+079 по состоянию на " 1 " января 2019 г.**

Участок дороги		Протяженность, км	Размер полосы отвода, м		Наименование, номер и дата документа отвода земель	Сведения о натурном закреплении границ полосы отвода
От км +	До км +		Справа от оси дороги	Слева от оси дороги		
1	2	3	4	5	6	7
нет	нет	-	-	-	-	-

Составил:


\_\_\_\_\_



Котова Д.Е.  
" 29 " апреля 2019 г.

Проверил:

\_\_\_\_\_



Круглова Л.И.  
" 30 " апреля 2019 г.

Администрация ЗАТО Звёздный  
(наименование министерства)

(наименование дорожного управления)

### Сводная ведомость

наличия автомобильных дорог (подъездов) по а/д Автомобильная дорога по ул. Бабичева, включая проезды к жилым домам и нежилым зданиям (10-й участок) (км: 0+000 ÷ 0+079)  
местного значения и сооружений на них по состоянию на " 1 " января 2019 г.

Наименование	Протяженность км		В том числе по типам покрытий (за вычетом дорог, находящихся в ведении городов)													
	Всего	Из них находящихся в ведении городов	цементобетонные	усовершенствованные					переходные				низшие		грунтовые	
				асфальтобетонные			щебеночные и гравийные, обработанные вяжущими материалами	мостовые из мозаики и брусчатки	щебеночные	гравийные	покрытия из грунтов и местных материалов обработанных вяжущими материалами	мостовые из булыжного и колотого камня	грунтовые, укрепленные или улучшенные различными материалами	прочие типы покрытия	профилированные	естественные
				горячие	теплые	холодные										
1	2	3	4	5	6	7	8	9	10	11	12	13	14	15	16	17
Автомобильная дорога по ул. Бабичева, включая проезды к жилым домам и нежилым зданиям (10-й участок)	0,079	-	-	0,079	-	-	-	-	-	-	-	-	-	-	-	-

Всего	Мосты ( путепроводы ), шт/м						Тоннели		Трубы , шт/м					Паромные переправы		
	в том числе						шт	м	всего	в том числе					всего	в том числе с механизированной тягой
	металлические и сталежелезобетонные	железобетонные	разнородные по материалам	каменные и бетонные	деревянные (деревокленные)	наплавные				железобетонные	бетонные	металлические	каменные	деревянные		
18	19	20	21	22	23	24	25	26	27	28	29	30	31	32	33	34
-	-	-	-	-	-	-	-	-	-	-	-	-	-	-	-	-

Составил:

Котова Д.Е.  
" 29 " апреля 2019 г.

Проверил:

Круглова Л.И.  
" 30 " апреля 2019 г.



### 3. ЭКОНОМИЧЕСКАЯ ХАРАКТЕРИСТИКА

#### 3.1. Экономическое и административное значение дороги:

Административное значение - местное.

#### 3.2. Связь дороги с железнодорожным и водным путями и автомобильными дорогами:

#### 3.3. Характеристика движения, его сезонность и перспективы роста:

#### 3.4. Интенсивность движения по данным учета:

Километры	Номера учетных пунктов	Среднесуточная интенсивность движения, авт./сут							
		2019 г.							
1	2	3	4	5	6	7	8	9	10
0,005	1	36							

#### 4. ТЕХНИЧЕСКАЯ ХАРАКТЕРИСТИКА

##### 4.1. Топографические условия района проложения автомобильной дороги

Улица проходит по равнинной местности.

##### 4.2. Ширина земляного полотна

На 1 января	Протяженность (км) при ширине (м)					
	меньше 8	от 8,0 до 9,9	от 10,0 до 11,9	от 12,0 до 14,9	от 15,0 до 27,4	27,5 и более
1	2	3	4	5	6	7
2019 г.	0,092	-	-	-	-	-

##### 4.3. Характеристика проезжей части

##### 4.3.1. Ширина проезжей части

На 1 января	Протяженность (км) при ширине (м)									
	до 4	от 4.1 до 4.4	от 4.5 до 5.9	от 6.0 до 6.5	от 6.6 до 6.9	от 7.0 до 7.4	от 7.5 до 8.4	от 8.5 до 11.0	от 11.1 до 14.0	от 14.0 и более
1	2	3	4	5	6	7	8	9	10	11
2019 г.	-	-	0,092	-	-	-	-	-	-	-

##### 4.3.2. Протяженность покрытий

Тип покрытий	Протяженность (км) на 1 января						
	2019 г.						
<b>1. Усовершенствованные</b>	<b>0,092</b>						
Цементобетонные	-						
асфальтобетонные	0,092						
в том числе: горячие	0,092						
теплые	-						
холодные	-						
Щебеночные и гравийные, обработанные органическими вяжущими	-						
Мостовые из мозаики и брусчатки	-						
Железобетонные плиты	-						
<b>2. Переходные</b>	<b>-</b>						
Щебеночные	-						
Гравийные	-						
Песчано-гравийная смесь	-						
Покрытия из грунтов и местных каменных материалов, обработанных вяжущими	-						
Мостовые из булыжного и колотого камня	-						
<b>3. Низшие</b>	<b>-</b>						
Грунт	-						
Грунтовые, укрепленные или улучшенные различными местными материалами	-						
Грунтовые профилированные	-						
Грунтовые естественные	-						

## 4.4. Характеристика профиля и трассы

## 4.4.1. Радиусы кривых и уклоны, не отвечающие требованиям СНиП для данной категории дороги

На 1 января	Число кривых с радиусом менее допустимого, шт	Суммарная длина кривых с радиусами менее допустимых, км	Число участков с уклонами, превышающими допустимые, шт	Длина участков с уклонами превышающими допустимые, км
2019 г.	-	-	-	-

## 4.5. Протяженность участков повышенной трудности содержания, км

Характер участков	Протяженность (км) на 1 января							
	2019 г.							
Оползневые	-							
Затопляемые	-							
Вечномерзлотные	-							

## 4.6. Дорожные инженерные устройства и обстановка дорог

Наименование	Наличие на 1 января							
	2019 г.							
Автопавильоны капитального типа, шт.	-							
Площадка отдыха, шт.	-							
Площадки для стоянок и остановок автомоб., шт.	1							
Освещение дорог, км	0,033							
Линии технологической связи, км	-							
В том числе: кабельные	-							
воздушные	-							
Автобусные остановки, шт.	-							
Переходно-скоростные полосы, шт.	-							
Ограждения, км	-							
Сигнальные столбики, шт.	-							
Дорожные знаки, шт.	1							
В том числе:								
предупреждающие знаки	-							
Знаки приоритета	1							
Запрещающие знаки	-							
Предписывающие знаки	-							
Знаки особых предписаний	-							
Информационно-указательные знаки	-							
Знаки сервиса	-							
Знаки дополнительной информации	-							









4.10.2. Сводная ведомость наличия тоннелей, галерей и пешеходных переходов в разных уровнях, шт/п. м

Виды сооружений	Наличие на 1 января							
	2019 г.							
Тоннели	-							
Галереи	-							
Пешеходные переходы, всего	-							
В том числе:								
Наземные	-							
Подземные	-							

4.10.3. Сводная ведомость наличия труб, шт/п. м

Виды сооружений	Наличие на 1 января							
	2019 г.							
Металлические	-							
Металлические гофрированные	-							
Железобетонные	-							
Бетонные	-							
Сборный железобетон	-							
Каменные	-							
Деревянные	-							
Кирпичные	-							
Асбестоцементные	-							
Полимерно-композитные	-							
Пластмассовые	-							
Комбинированные	-							
Итого	-							

4.10.4. Сводная ведомость наличия паромных переправ, шт/м. рабочего хода

Виды сооружений	Наличие на 1 января							
	2019 г.							
Самоходные	-							
Буксирные	-							
Канатные	-							
Навесные	-							
Итого:	-							

4.10.5. Сводная ведомость наличия подпорных стенок, шт/п. м

Материалы сооружений	Наличие на 1 января							
	2019 г.							
Железобетонные и бетонные	-							
Каменные	-							
Деревянные	-							
Итого:	-							

4.10.6. Сводная ведомость снегозащитных, декоративных и ветрозащитных лесонасаждений

Виды лесонасаждений	Протяженность на 1 января							
	2019 г.							
1. Снегозащитные, км								
Всего:	-							
В том числе:								
однорядные	-							
двухрядные	-							
трехрядные	-							
четырёхрядные	-							
пятирядные	-							
шестирядные	-							
семирядные	-							
восемьрядные	-							
2. Декоративные, км	-							
3. Ветрозащитные, км	-							

## 4.10.7. Сводная ведомость тротуаров и пешеходных дорожек, км

Наименование	Протяженность на 1 января							
	2019 г.							
Тротуары	0,086							
Пешеходные дорожки	-							

## 4.10.8. Сводная ведомость укрепления обочин, км

Наименование	Протяженность на 1 января							
	2019 г.							
Укрепленные обочины, всего	-							
В том числе: щебнем	-							
асфальтобетоном	-							
всего: асфальтобетоном, щебнем	-							
гравием	-							
гравием с гранулятом	-							
цементобетонном	-							
песчано-гравийной смесью	-							
гравийно-песчаной смесью	-							
камнем, обработанным вяжущим (ч/щ)	-							
неоднородными материалами (грунто-щебень)	-							
засевом трав	-							

## 4.10.9. Сводная ведомость съездов (въездов), шт/км

Тип покрытия съезда (въезда)	Наличие на 1 января							
	2019 г.							
Асфальтобетонное	-							
Цементобетонное	-							
Мостовая	-							
Щебеночно-гравийно-песчаная смесь, обработанная неорганическим вяжущим	-							
Щебеночно-гравийно-песчаная смесь, обработанная органическим и комплексным вяжущим	-							
Щебеночно-гравийно-песчаная смесь	-							
Грунтовое обработанное органическими и неорганическими вяжущими	-							
Активные и местные материалы	-							
Грунтовое	-							
Итого	-							

## 5. ДЕНЕЖНЫЕ ЗАТРАТЫ И ОСНОВНЫЕ ОБЪЕМЫ ВЫПОЛНЕННЫХ РАБОТ

### 5.1. Денежные затраты (в тыс. руб.)

Виды денежных затрат	2018 г.	3	4	5	6	7	8	9	10	11
1	2	3	4	5	6	7	8	9	10	11
По эксплуатационной смете, всего:	-									
В том числе на:										
капитальный ремонт	-									
средний ремонт	-									
текущий ремонт	-									
содержание	-									
озеленение	-									
По смете капиталовложений	-									
<b>Всего:</b>	-									

### 5.2. Объемы выполненных работ (в натуральных измерителях)

Год	Вид работ (реконструкция, капитальный ремонт, средний ремонт)	Дорожная одежда (км)		Мосты, путепроводы, шт/п. м.		Трубы, шт/п.м.		Снегозащитные насаждения, км (справа, слева)	Служебные, производственные и жилые здания															
		Всего	В т.ч. перевод в усовершенствованн ую	Всего	В т.ч. пере- стройка на долговечные	Всего	В т.ч. перестройка на долговечные		В том числе															
									Служебные		Жилые дома		Мастерские		Гаражи		Склады		Прочие					
									Число, шт	Полезная площадь, м <sup>2</sup>	Число, шт	Число квартир, шт	Число, шт	Число станко-мест, шт	Число, шт	Число машино-мест, шт	Число, шт	Полезная площадь, м <sup>2</sup>	Число, шт	Мощность (полезная площадь, м <sup>2</sup> )				
1	2	3	4	5	6	7	8	9	10	11	12	13	14	15	16	17	18	19	20	21	22			
-	-	-	-	-	-	-	-	-	-	-	-	-	-	-	-	-	-	-	-	-	-	-	-	

### 5.3. Выполнение основных работ

Год	Наименование работ	Измеритель	Количество работ	Стоимость работ, (тыс. руб.)	Место выполненных работ от км +..... до км +.....
1	2	3	4	5	6
-	-	-	-	-	-



Форма Э-4


Администрация ЗАТО Звёздный  
(наименование министерства)

(наименование дорожного управления)

**Ведомость**  
**наличия и технического состояния мостов (путепроводов)**  
**на автомобильной дороге Автомобильная дорога по ул. Бабичева, включая проезды к жилым домам и нежилым зданиям (11-й участок)**  
**местного значения на участке км: 0+000 ÷ 0+092 по состоянию на " 1 " января 2019 г.**

Местоположение сооружения, км +	Наименование сооружения	Наименование перекрываемого препятствия (река, ручей, лог, ж/д, а/д и пр.)	Длина сооружения, м	Длина подходов, м	Год		Техническая характеристика сооружения				Техническое состояние (хор., уд., неуд.)
					Постройки (реконструкции)	Последнего кап. ремонта	Материал пролетных строений	Тип пролетных строений	Габарит	Нормативная нагрузка	
1	2	3	4	5	6	7	8	9	10	11	12
нет	-	-	-	-	-	-	-	-	-	-	-

Составил:

  
 Котова Д.Е.  
 " 29 " апреля 2019 г.

Проверил:

  
 Круглова Л.И.  
 " 30 " апреля 2019 г.

Администрация ЗАТО Звёздный  
(наименование министерства)

(наименование дорожного управления)

**Ведомость  
наличия и технического состояния тоннелей  
на автомобильной дороге Автомобильная дорога по ул. Бабичева, включая проезды к жилым домам и нежилым зданиям (11-й участок)  
местного значения на участке км: 0+000 ÷ 0+092 по состоянию на " 1 " января 2019 г.**

Местоположение начала тоннеля, км+	Ближайший населенный пункт	Год		Техническая характеристика тоннеля										Техническое состояние (хор., уд., неуд.)							
		Постройки	Последнего капремонта	Полная длина, м	Форма поперечного сечения	Габарит (ширина, высота, диаметр), м	Ширина тротуара, м	Размеры портала, м	Материал			Наличие водоотвода (есть, нет)	Тип		Тела тоннеля	Обделки тоннеля	Порталов	Водоотвода	Вентиляции	Освещения	Электросилового оборудования
									Тела тоннеля	Обделки тоннеля	Портала		Вентиляции	Освещения							
1	2	3	4	5	6	7	8	9	10	11	12	13	14	15	16	17	18	19	20	21	22
нет	-	-	-	-	-	-	-	-	-	-	-	-	-	-	-	-	-	-	-	-	-

Составил:

\_\_\_\_\_ Котова Д.Е.

" 29 " апреля 2019 г.

Проверил:

\_\_\_\_\_ Круглова Л.И.

" 30 " апреля 2019 г.

Форма Э-6


Администрация ЗАТО Звёздный  
(наименование министерства)

(наименование дорожного управления)


**Ведомость**  
**наличия и технического состояния труб**  
**на автомобильной дороге Автомобильная дорога по ул. Бабичева, включая проезды к жилым домам и нежилым зданиям (11-й участок)**  
**местного значения на участке км: 0+000 ÷ 0+086 по состоянию на " 1 " января 2019 г.**

№ трубы	Местоположение, км +	Вид перекрываемого препятствия (лог, ручей и пр.)	Конструкция (типовой проект, материал)	Год		Отверстие, м		Длина по лотку, м	Техническое состояние (хор., уд., неуд.)
				Постройки	Последнего кап. ремонта	Диаметр (ширина)	Высота		
1	2	3	4	5	6	7	8	9	10
нет	-	-	-	-	-	-	-	-	-

Составил:

 Котова Д.Е.  
" 29 " апреля 2019 г.

Проверил:

 Круглова Л.И.  
" 30 " апреля 2019 г.



Администрация ЗАТО Звёздный  
(наименование министерства)

(наименование дорожного управления)

**Ведомость**  
**наличия и технического состояния паромных переправ**  
**на автомобильной дороге Автомобильная дорога по ул. Бабичева, включая проезды к жилым домам и нежилым зданиям (11-й участок)**  
**местного значения на участке км: 0+000 ÷ 0+0<sup>92</sup> ю состоянию на " 1 " января 2019 г.**

1	2	3	4	5	6	7	8	9	10	11	12	Год			16	Вид причала и материала	
												13	14	15		17	18
нет	-	-	-	-	-	-	-	-	-	-	-	-	-	-	-	-	-

Составил:

Котова Д.Е.  
" 29 " апреля 2019 г.

Проверил:

Круглова Л.И.  
" 30 " апреля 2019 г.

Форма Э-8

Администрация ЗАТО Звёздный  
(наименование министерства)

(наименование дорожного управления)


**Ведомость**  
**наличия и технического состояния подпорных стенок**  
**на автомобильной дороге Автомобильная дорога по ул. Бабичева, включая проезды к жилым домам и нежилым зданиям (11-й участок)**  
**местного значения на участке км: 0+000 ÷ 0+086 по состоянию на " 1 " января 2019 г.**

Местоположение, км +		Расположение (сверху или снизу, справа или слева)	Длина, м	Максимальная высота, м	Материал, род кладки (насухо, на растворе)	Кубатура, м <sup>3</sup>	Год		Техническое состояние (хор., уд., неуд.)
Начало	Конец						Постройки	Последнего кап. ремонта	
1	2	3	4	5	6	7	8	9	10
нет	нет	-	-	-	-	-	-	-	-

Составил:

 Котова Д.Е.  
" 29 " апреля 2019 г.

Проверил:

 Круглова Л.И.  
" 30 " апреля 2019 г.

Форма Э-9

Администрация ЗАТО Звёздный  
(наименование министерства)

(наименование дорожного управления)


**Ведомость**  
**наличия и технического состояния зданий дорожной службы**  
**на автомобильной дороге Автомобильная дорога по ул. Бабичева, включая проезды к жилым домам и нежилым зданиям (11-й участок)**  
**местного значения на участке км: 0+000 ÷ 0+086 по состоянию на " 1 " января 2019 г.**

Местоположение, км+	Наименование ближайшего населенного пункта	Назначение зданий			Материал	Число этажей	Полезная площадь, м <sup>2</sup>	В т. ч. жилая площадь, м <sup>2</sup>	Объем, м <sup>3</sup>	Год		Техническое состояние (хор., уд., неуд.)
		Служебные	Производственные	Жилые						Постройки	Последнего кап. ремонта	
1	2	3	4	5	6	7	8	9	10	11	12	13
нет	-	-	-	-	-	-	-	-	-	-	-	-

Составил:

  
Котова Д.Е.  
" 29 " апреля 2019 г.

Проверил:

  
Круглова Л.И.  
" 30 " апреля 2019 г.

Форма Э-10


Администрация ЗАТО Звёздный  
(наименование министерства)

(наименование дорожного управления)


**Ведомость**  
**наличия и технического состояния автобусных остановок**  
**на автомобильной дороге Автомобильная дорога по ул. Бабичева, включая проезды к жилым домам и нежилым зданиям (11-й участок)**  
**местного значения на участке км: 0+000 ÷ 0+086 по состоянию на " 1 " января 2019 г.**

Местоположение, км +		Название остановки	Наличие элементов				Год		Техническое состояние автопавильонов (хор., уд., неуд.)
Справа	Слева		Остановочн. площадка с твердым покрытием	Переходно-скоростные полосы (есть, нет)	Посадочная площадка (есть, нет)	Павильон (есть, нет)	Постройки	Последнего кап. ремонта	
1	2	3	4	5	6	7	8	9	10
нет	нет	-	-	-	-	-	-	-	-

Составил:

 Котова Д.Е.  
" 29 " апреля 2019 г.

Проверил:

 Круглова Л.И.  
" 30 " апреля 2019 г.

Форма Э-11


Администрация ЗАТО Звёздный  
(наименование министерства)

(наименование дорожного управления)


**Ведомость**  
**наличия и технического состояния переходно-скоростных полос**  
**на автомобильной дороге Автомобильная дорога по ул. Бабичева, включая проезды к жилым домам и нежилым зданиям (11-й участок)**  
**местного значения на участке км: 0+000 ÷ 0+086 по состоянию на " 1 " января 2019 г.**

Местоположение, км +		Тип покрытия	Площадь покрытия, м <sup>2</sup>			Год		Техническое состояние (хор., уд., неуд.)
Справа	Слева		Всего	В том числе		Постройки	Последнего кап. ремонта	
				Полоса торможения	Полоса разгона			
1	2	3	4	5	6	7	8	9
нет	нет	-	-	-	-	-	-	-

Составил:

  
Котова Д.Е.  
" 29 " апреля 2019 г.

Проверил:

  
Круглова Л.И.  
" 30 " апреля 2019 г.

Форма Э-12

Администрация ЗАТО Звёздный  
(наименование министерства)

(наименование дорожного управления)

**Ведомость**  
**наличия и технического состояния дорожных знаков**  
**на автомобильной дороге Автомобильная дорога по ул. Бабичева, включая проезды к жилым домам и нежилым зданиям (11-й участок)**  
**местного значения на участке км: 0+000 ÷ 0+092 ю состоянию на " 1 " января 2019 г.**

Наименование дорожного знака	Прямое направление				Обратное направление				Техническое состояние (хор., уд., неуд.)
	Номер знака по ГОСТу	Справа, км +	Слева, км+	По центру, км+	Номер знака по ГОСТу	Справа, км+	Слева, км+	По центру, км+	
1	2	3	4	5	6	7	8	9	10
Уступите дорогу	2.4		0,010		-				уд.

Составил:

\_\_\_\_\_ Котова Д.Е.  
" 29 " апреля 2019 г.

Проверил:

\_\_\_\_\_ Круглова Л.И.  
" 30 " апреля 2019 г.

Форма Э-13


Администрация ЗАТО Звёздный  
(наименование министерства)

(наименование дорожного управления)


**Ведомость**  
**наличия и технического состояния ограждения**  
**на автомобильной дороге Автомобильная дорога по ул. Бабичева, включая проезды к жилым домам и нежилым зданиям (11-й участок)**  
**местного значения на участке км: 0+000 ÷ 0+086 по состоянию на " 1 " января 2019 г.**

Местоположение, км +		Протяженность, км					Тип	Материал (металл, ж/б, дерево и др.)	Год постройки	Техническое состояние (хор., уд., неуд.)	Ведомственная принадлежность
Начало	Конец	Справа	Слева	Справа от разделительной полосы	Слева от разделительной полосы	На разделительной полосе					
1	2	3	4	5	6	7	8	9	10	11	12
нет	нет	-	-	-	-	-	-	-	-	-	-

Составил:

  
Котова Д.Е.  
" 29 " апреля 2019 г.

Проверил:

  
Круглова Л.И.  
" 30 " апреля 2019 г.

Форма Э-14


Администрация ЗАТО Звёздный  
(наименование министерства)

(наименование дорожного управления)


**Ведомость**  
**наличия и технического состояния направляющих устройств**  
**на автомобильной дороге Автомобильная дорога по ул. Бабичева, включая проезды к жилым домам и нежилым зданиям (11-й участок)**  
**местного значения на участке км: 0+000 ÷ 0+086 по состоянию на " 1 " января 2019 г.**

Наименование	Местоположение, км +		Количество, шт		Материал (ж/б, бетон, дерево и др.)	Год установки	Техническое состояние (хор., уд., неуд.)
	Начало	Конец	Справа	Слева			
1	2	3	4	5	6	7	8
нет	-	-	-	-	-	-	-

Составил:

 Котова Д.Е.  
" 29 " апреля 2019 г.

Проверил:

 Круглова Л.И.  
" 30 " апреля 2019 г.



Форма Э-15

Администрация ЗАТО Звёздный  
(наименование министерства)


(наименование дорожного управления)

**Ведомость**  
**наличия и технического состояния озеленения**  
**на автомобильной дороге Автомобильная дорога по ул. Бабичева, включая проезды к жилым домам и нежилым зданиям (11-й участок)**  
**местного значения на участке км: 0+000 ÷ 0+086 по состоянию на " 1 " января 2019 г.**

Местоположение, км+		Протяженность, км											Год посадки	Состояние посадок (хор., уд., неуд.)	
		Всего		В том числе								Декоративные, км			
Начало	Конец	Справа	Слева	1-но рядные	2-х рядные	3-х рядные	4-х рядные	5-ти рядные	6-ти рядные	7-ми рядные	8-ми рядные	Справа	Слева	15	16
1	2	3	4	5	6	7	8	9	10	11	12	13	14	15	16
нет	нет	-	-	-	-	-	-	-	-	-	-	-	-	-	-

Составил:


\_\_\_\_\_



Котова Д.Е.  
" 29 " апреля 2019 г.

Проверил:

\_\_\_\_\_



Круглова Л.И.  
" 30 " апреля 2019 г.

Форма Э-16


Администрация ЗАТО Звёздный  
(наименование министерства)

(наименование дорожного управления)

**Ведомость**  
**наличия и технического состояния тротуаров и пешеходных дорожек**  
**на автомобильной дороге Автомобильная дорога по ул. Бабичева, включая проезды к жилым домам и нежилым зданиям (11-й участок)**  
**местного значения на участке км: 0+000 ÷ 0+092 по состоянию на " 1 " января 2019 г.**


Наименование	Местоположение, км +		Протяженность, км		Год		Техническое состояние (хор., уд., неуд.)	Ведомственная принадлежность
	Начало	Конец	Справа	Слева	Постройки	Последнего ремонта		
1	2	3	4	5	6	7	8	9
Тротуар	0,000	0,092	0,092		н.д.	н.д.	хор.	-

Составил:



Котова Д.Е.  
" 29 " апреля 2019 г.

Проверил:



Круглова Л.И.  
" 30 " апреля 2019 г.

Форма Э-17


Администрация ЗАТО Звёздный  
(наименование министерства)

(наименование дорожного управления)


**Ведомость**  
**наличия и технического состояния укрепления обочин**  
**на автомобильной дороге Автомобильная дорога по ул. Бабичева, включая проезды к жилым домам и нежилым зданиям (11-й участок)**  
**местного значения на участке км: 0+000 ÷ 0+086 по состоянию на " 1 " января 2019 г.**

Местоположение, км +		Протяженность, км		Ширина, м		Материал	Год		Техническое состояние
Начало	Конец	Справа	Слева	Справа	Слева		Постройки	Ремонта	
1	2	3	4	5	6	7	8	9	10
нет	нет	-	-	-	-	-	-	-	-

Составил:

 Котова Д.Е.  
" 29 " апреля 2019 г.

Проверил:

 Круглова Л.И.  
" 30 " апреля 2019 г.

Администрация ЗАТО Звёздный  
(наименование министерства)

(наименование дорожного управления)

**Ведомость**  
**наличия и технического состояния съездов (въездов)**  
**на автомобильной дороге Автомобильная дорога по ул. Бабичева, включая проезды к жилым домам и нежилым зданиям (11-й участок)**  
**местного значения на участке км: 0+000 ÷ 0+086 по состоянию на " 1 " января 2019 г.**

Местоположение, км +		Тип покрытия	Направление	Длина, м	Радиусы закругления		Площадь покрытия, м <sup>2</sup>	Обустройство					Год		Техническое состояние (хор., уд., неуд.)
Справа	Слева				левый	правый		Переходно-скоростные полосы	Труба (есть, нет)	Сигнальные столбики (есть, нет)	Островок безопасности (есть, нет)	Знак 2.4. (есть, нет)	Постройки	Последнего кап. ремонта	
1	2	3	4	5	6	7	8	9	10	11	12	13	14	15	16
нет	нет	-	-	-	-	-	-	-	-	-	-	-	-	-	-


Составил:

\_\_\_\_\_ Котова Д.Е.  
" 29 " апреля 2019 г.



Проверил:

\_\_\_\_\_ Круглова Л.И.  
" 30 " апреля 2019 г.



Форма Э-19


Администрация ЗАТО Звёздный  
(наименование министерства)

(наименование дорожного управления)

**Ведомость**  
**наличия коммуникаций, находящихся в пределах полосы отвода**  
**на автомобильной дороге Автомобильная дорога по ул. Бабичева, включая проезды к жилым домам и нежилым зданиям (11-й участок)**  
**местного значения на участке км: 0+000 ÷ 0+086 по состоянию на " 1 " января 2019 г.**

Местоположение, км +		Место пересечения, км +	Наименование коммуникации	Ведомственная принадлежность	Высота над дорогой, м	Глубина, м	Расстояние от бровки земляного полотна до коммуникаций, м	
Начало	Конец						Справа	Слева
1	2	3	4	5	6	7	8	9
0,000	0,060	-	ЛЭП	-	-	-		0,50

Составил:

 Котова Д.Е.  
" 29 " апреля 2019 г.

Проверил:

 Круглова Л.И.  
" 30 " апреля 2019 г.

Форма Э-20


Администрация ЗАТО Звёздный  
(наименование министерства)

(наименование дорожного управления)


**Ведомость**  
**размеров полосы отвода**  
на автомобильной дороге Автомобильная дорога по ул. Бабичева, включая проезды к жилым домам и нежилым зданиям (11-й участок)  
местного значения на участке км: 0+000 ÷ 0+086 по состоянию на " 1 " января 2019 г.

Участок дороги		Протяженность, км	Размер полосы отвода, м		Наименование, номер и дата документа отвода земель	Сведения о натурном закреплении границ полосы отвода
От км +	До км +		Справа от оси дороги	Слева от оси дороги		
1	2	3	4	5	6	7
нет	нет	-	-	-	-	-

Составил:

 Котова Д.Е.  
" 29 " апреля 2019 г.

Проверил:

 Круглова Л.И.  
" 30 " апреля 2019 г.

Администрация ЗАТО Звёздный  
(наименование министерства)

(наименование дорожного управления)

**Сводная ведомость**

наличия автомобильных дорог (подъездов) по а/д Автомобильная дорога по ул. Бабичева, включая проезды к жилым домам и нежилым зданиям (11-й участок) (км: 0+000 ÷ 0+092)  
местного значения и сооружений на них по состоянию на " 1 " января 2019 г.

Наименование	Протяженность км		В том числе по типам покрытий (за вычетом дорог, находящихся в ведении городов)													
	Всего	Из них находящихся в ведении городов	усовершенствованные						переходные				низшие		грунтовые	
			цементобетонные	асфальтобетонные			щебеночные и гравийные, обработанные вяжущими материалами	мостовые из мозаики и брусчатки	щебеночные	гравийные	покрытия из грунтов и местных материалов обработанных вяжущими материалами	мостовые из булыжного и колотого камня	грунтовые, укрепленные или улучшенные различными материалами	прочие типы покрытия	профилированные	естественные
				горячие	теплые	холодные										
1	2	3	4	5	6	7	8	9	10	11	12	13	14	15	16	17
Автомобильная дорога по ул. Бабичева, включая проезды к жилым домам и нежилым зданиям (11й участок)	0,092	-	-	0,092	-	-	-	-	-	-	-	-	-	-	-	-

Всего	Мосты ( путепроводы ), шт/м						Тоннели		Трубы , шт/м					Паромные переправы		
	в том числе						шт	м	всего	в том числе					всего	в том числе с механизированной тягой
	металлические и сталежелезобетонные	железобетонные	разнородные по материалам	каменные и бетонные	деревянные (деревокленные)	наплавные				железобетонные	бетонные	металлические	каменные	деревянные		
18	19	20	21	22	23	24	25	26	27	28	29	30	31	32	33	34
-	-	-	-	-	-	-	-	-	-	-	-	-	-	-	-	-

Составил:

\_\_\_\_\_ Котова Д.Е.  
" 29 " апреля 2019 г.

Проверил:

\_\_\_\_\_ Круглова Л.И.  
" 30 " апреля 2019 г.