

394050, г. Воронеж, ул. Федора Тютчевад.93/5, офис 318; E-mail: zm36@yandex.ru; 8 (950) 759-81-85; ИНН/КПП 3661083604/366101001; ОКТМО 20701000001; ОКАТО20401000000; р/с 40702810503000001949; Филиал «СДМ-Банк» (ПАО) г. Воронеж; к/с 30101810500000000778; БИК 042007778; ОГРН 1173668056451



Администрация ЗАТО Звёздный

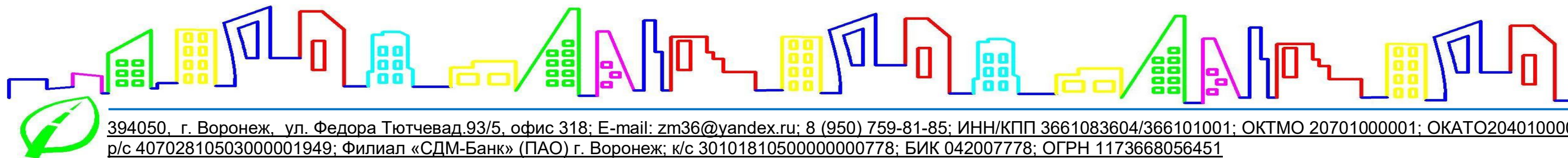
ТЕХНИЧЕСКИЙ ПАСПОРТ

автомобильной дороги ЗАТО Звёздный

**Автомобильная дорога от КПП-1 по ул. Ленина,
включая проезды к жилым домам и нежилым зданиям**

ТОМ II

ООО «Зеленый Мегполис»



394050, г. Воронеж, ул. Федора Тютчевад.93/5, офис 318; E-mail: zm36@yandex.ru; 8 (950) 759-81-85; ИНН/КПП 3661083604/366101001; ОКТМО 20701000001; ОКАТО20401000000; р/с 40702810503000001949; Филиал «СДМ-Банк» (ПАО) г. Воронеж; к/с 30101810500000000778; БИК 042007778; ОГРН 1173668056451

Администрация ЗАТО Звёздный

УТВЕРЖДАЮ:

Глава администрации ЗАТО Звёздный

_____ А.М. Швецов
« ____ » _____ 2019 г.

ТЕХНИЧЕСКИЙ ПАСПОРТ

автомобильной дороги ЗАТО Звёздный

Автомобильная дорога от КПП-1 по ул. Ленина, включая проезды к жилым домам и нежилым зданиям

ТОМ II

ООО «Зеленый Мегполис»

Директор

А.Н. Пахомов

Ответственный исполнитель

Л.И. Круглова

Воронеж 2019 г.

Содержание

№ п/п	Наименование	Стр.
ТОМ I		
1.	Введение	18
2.	Условные обозначения	19
3.	Ситуационный план	20
1-й участок		
4.	Общие данные об автомобильной дороге	23
5.	Экономическая характеристика	24
6.	Техническая характеристика	25
7.	Денежные затраты	32
8.	Линейный график	33
9.	Форма Э-2 Карточка на трубу	35
10.	Форма Э-4 Ведомость наличия и технического состояния мостов (путепроводов)	36
11.	Форма Э-5 Ведомость наличия и технического состояния тоннелей	37
12.	Форма Э-6 Ведомость наличия и технического состояния труб	38
13.	Форма Э-7 Ведомость наличия и технического состояния паромных переправ	39
14.	Форма Э-8 Ведомость наличия и технического состояния подпорных стенок	40
15.	Форма Э-9 Ведомость наличия и технического состояния зданий дорожной службы	41
16.	Форма Э-10 Ведомость наличия и технического состояния автобусных остановок	42
17.	Форма Э-11 Ведомость наличия и технического состояния переходно-скоростных полос	43
18.	Форма Э-12 Ведомость наличия и технического состояния дорожных знаков	44
19.	Форма Э-13 Ведомость наличия и технического состояния ограждения	47
20.	Форма Э-14 Ведомость наличия и технического состояния направляющих устройств	48
21.	Форма Э-15 Ведомость наличия и технического состояния озеленения	49
22.	Форма Э-16 Ведомость наличия и технического состояния тротуаров и пешеходных дорожек	50
23.	Форма Э-17 Ведомость наличия и технического состояния укрепления обочин	51
24.	Форма Э-18 Ведомость наличия и технического состояния съездов (въездов)	52
25.	Форма Э-19 Ведомость наличия коммуникаций, находящихся в пределах полосы отвода	53
26.	Форма Э-20 Ведомость размеров полосы отвода	54
27.	Форма Э-21 Сводная ведомость	55
2-й участок		
28.	Общие данные об автомобильной дороге	56
29.	Экономическая характеристика	57
30.	Техническая характеристика	58
31.	Денежные затраты	65
32.	Линейный график	66
33.	Форма Э-4 Ведомость наличия и технического состояния мостов (путепроводов)	67

34.	Форма Э-5 Ведомость наличия и технического состояния тоннелей	68
35.	Форма Э-6 Ведомость наличия и технического состояния труб	69
36.	Форма Э-7 Ведомость наличия и технического состояния паромных переправ	70
37.	Форма Э-8 Ведомость наличия и технического состояния подпорных стенок	71
38.	Форма Э-9 Ведомость наличия и технического состояния зданий дорожной службы	72
39.	Форма Э-10 Ведомость наличия и технического состояния автобусных остановок	73
40.	Форма Э-11 Ведомость наличия и технического состояния переходно-скоростных полос	74
41.	Форма Э-12 Ведомость наличия и технического состояния дорожных знаков	75
42.	Форма Э-13 Ведомость наличия и технического состояния ограждения	76
43.	Форма Э-14 Ведомость наличия и технического состояния направляющих устройств	77
44.	Форма Э-15 Ведомость наличия и технического состояния озеленения	78
45.	Форма Э-16 Ведомость наличия и технического состояния тротуаров и пешеходных дорожек	79
46.	Форма Э-17 Ведомость наличия и технического состояния укрепления обочин	80
47.	Форма Э-18 Ведомость наличия и технического состояния съездов (въездов)	81
48.	Форма Э-19 Ведомость наличия коммуникаций, находящихся в пределах полосы отвода	82
49.	Форма Э-20 Ведомость размеров полосы отвода	83
50.	Форма Э-21 Сводная ведомость	84
3-й участок		
51.	Общие данные об автомобильной дороге	85
52.	Экономическая характеристика	86
53.	Техническая характеристика	87
54.	Денежные затраты	94
55.	Линейный график	95
56.	Форма Э-4 Ведомость наличия и технического состояния мостов (путепроводов)	96
57.	Форма Э-5 Ведомость наличия и технического состояния тоннелей	97
58.	Форма Э-6 Ведомость наличия и технического состояния труб	98
59.	Форма Э-7 Ведомость наличия и технического состояния паромных переправ	99
60.	Форма Э-8 Ведомость наличия и технического состояния подпорных стенок	100
61.	Форма Э-9 Ведомость наличия и технического состояния зданий дорожной службы	101
62.	Форма Э-10 Ведомость наличия и технического состояния автобусных остановок	102
63.	Форма Э-11 Ведомость наличия и технического состояния переходно-скоростных полос	103
64.	Форма Э-12 Ведомость наличия и технического состояния дорожных знаков	104
65.	Форма Э-13 Ведомость наличия и технического состояния ограждения	105
66.	Форма Э-14 Ведомость наличия и технического состояния направляющих устройств	106
67.	Форма Э-15 Ведомость наличия и технического состояния озеленения	107
68.	Форма Э-16 Ведомость наличия и технического состояния тротуаров и пешеходных дорожек	108
69.	Форма Э-17 Ведомость наличия и технического состояния укрепления обочин	109
70.	Форма Э-18 Ведомость наличия и технического состояния съездов (въездов)	110
71.	Форма Э-19 Ведомость наличия коммуникаций, находящихся в пределах полосы отвода	111
72.	Форма Э-20 Ведомость размеров полосы отвода	112

73.	Форма Э-21 Сводная ведомость	113
4-й участок		
74.	Общие данные об автомобильной дороге	114
75.	Экономическая характеристика	115
76.	Техническая характеристика	116
77.	Денежные затраты	123
78.	Линейный график	124
79.	Форма Э-4 Ведомость наличия и технического состояния мостов (путепроводов)	125
80.	Форма Э-5 Ведомость наличия и технического состояния тоннелей	126
81.	Форма Э-6 Ведомость наличия и технического состояния труб	127
82.	Форма Э-7 Ведомость наличия и технического состояния паромных переправ	128
83.	Форма Э-8 Ведомость наличия и технического состояния подпорных стенок	129
84.	Форма Э-9 Ведомость наличия и технического состояния зданий дорожной службы	130
85.	Форма Э-10 Ведомость наличия и технического состояния автобусных остановок	131
86.	Форма Э-11 Ведомость наличия и технического состояния переходно-скоростных полос	132
87.	Форма Э-12 Ведомость наличия и технического состояния дорожных знаков	133
88.	Форма Э-13 Ведомость наличия и технического состояния ограждения	134
89.	Форма Э-14 Ведомость наличия и технического состояния направляющих устройств	135
90.	Форма Э-15 Ведомость наличия и технического состояния озеленения	136
91.	Форма Э-16 Ведомость наличия и технического состояния тротуаров и пешеходных дорожек	137
92.	Форма Э-17 Ведомость наличия и технического состояния укрепления обочин	138
93.	Форма Э-18 Ведомость наличия и технического состояния съездов (въездов)	139
94.	Форма Э-19 Ведомость наличия коммуникаций, находящихся в пределах полосы отвода	140
95.	Форма Э-20 Ведомость размеров полосы отвода	141
96.	Форма Э-21 Сводная ведомость	142
5-й участок		
97.	Общие данные об автомобильной дороге	143
98.	Экономическая характеристика	144
99.	Техническая характеристика	145
100.	Денежные затраты	152
101.	Линейный график	153
102.	Форма Э-4 Ведомость наличия и технического состояния мостов (путепроводов)	154
103.	Форма Э-5 Ведомость наличия и технического состояния тоннелей	155
104.	Форма Э-6 Ведомость наличия и технического состояния труб	156
105.	Форма Э-7 Ведомость наличия и технического состояния паромных переправ	157
106.	Форма Э-8 Ведомость наличия и технического состояния подпорных стенок	158
107.	Форма Э-9 Ведомость наличия и технического состояния зданий дорожной службы	159
108.	Форма Э-10 Ведомость наличия и технического состояния автобусных остановок	160
109.	Форма Э-11 Ведомость наличия и технического состояния переходно-скоростных полос	161
110.	Форма Э-12 Ведомость наличия и технического состояния дорожных знаков	162

111.	Форма Э–13 Ведомость наличия и технического состояния ограждения	163
112.	Форма Э–14 Ведомость наличия и технического состояния направляющих устройств	164
113.	Форма Э–15 Ведомость наличия и технического состояния озеленения	165
114.	Форма Э–16 Ведомость наличия и технического состояния тротуаров и пешеходных дорожек	166
115.	Форма Э–17 Ведомость наличия и технического состояния укрепления обочин	167
116.	Форма Э–18 Ведомость наличия и технического состояния съездов (въездов)	168
117.	Форма Э–19 Ведомость наличия коммуникаций, находящихся в пределах полосы отвода	169
118.	Форма Э–20 Ведомость размеров полосы отвода	170
119.	Форма Э-21 Сводная ведомость	171
6-й участок		
120.	Общие данные об автомобильной дороге	172
121.	Экономическая характеристика	173
122.	Техническая характеристика	174
123.	Денежные затраты	181
124.	Линейный график	182
125.	Форма Э–4 Ведомость наличия и технического состояния мостов (путепроводов)	183
126.	Форма Э–5 Ведомость наличия и технического состояния тоннелей	184
127.	Форма Э–6 Ведомость наличия и технического состояния труб	185
128.	Форма Э–7 Ведомость наличия и технического состояния паромных переправ	186
129.	Форма Э–8 Ведомость наличия и технического состояния подпорных стенок	187
130.	Форма Э–9 Ведомость наличия и технического состояния зданий дорожной службы	188
131.	Форма Э–10 Ведомость наличия и технического состояния автобусных остановок	189
132.	Форма Э–11 Ведомость наличия и технического состояния переходно-скоростных полос	190
133.	Форма Э–12 Ведомость наличия и технического состояния дорожных знаков	191
134.	Форма Э–13 Ведомость наличия и технического состояния ограждения	192
135.	Форма Э–14 Ведомость наличия и технического состояния направляющих устройств	193
136.	Форма Э–15 Ведомость наличия и технического состояния озеленения	194
137.	Форма Э–16 Ведомость наличия и технического состояния тротуаров и пешеходных дорожек	195
138.	Форма Э–17 Ведомость наличия и технического состояния укрепления обочин	196
139.	Форма Э–18 Ведомость наличия и технического состояния съездов (въездов)	197
140.	Форма Э–19 Ведомость наличия коммуникаций, находящихся в пределах полосы отвода	198
141.	Форма Э–20 Ведомость размеров полосы отвода	199
142.	Форма Э-21 Сводная ведомость	200
7-й участок		
143.	Общие данные об автомобильной дороге	201
144.	Экономическая характеристика	202
145.	Техническая характеристика	203
146.	Денежные затраты	210
147.	Линейный график	211
148.	Форма Э–2 Карточка на трубу	212

149.	Форма Э-4 Ведомость наличия и технического состояния мостов (путепроводов)	213
150.	Форма Э-5 Ведомость наличия и технического состояния тоннелей	214
151.	Форма Э-6 Ведомость наличия и технического состояния труб	215
152.	Форма Э-7 Ведомость наличия и технического состояния паромных переправ	216
153.	Форма Э-8 Ведомость наличия и технического состояния подпорных стенок	217
154.	Форма Э-9 Ведомость наличия и технического состояния зданий дорожной службы	218
155.	Форма Э-10 Ведомость наличия и технического состояния автобусных остановок	219
156.	Форма Э-11 Ведомость наличия и технического состояния переходно-скоростных полос	220
157.	Форма Э-12 Ведомость наличия и технического состояния дорожных знаков	221
158.	Форма Э-13 Ведомость наличия и технического состояния ограждения	222
159.	Форма Э-14 Ведомость наличия и технического состояния направляющих устройств	223
160.	Форма Э-15 Ведомость наличия и технического состояния озеленения	224
161.	Форма Э-16 Ведомость наличия и технического состояния тротуаров и пешеходных дорожек	225
162.	Форма Э-17 Ведомость наличия и технического состояния укрепления обочин	226
163.	Форма Э-18 Ведомость наличия и технического состояния съездов (въездов)	227
164.	Форма Э-19 Ведомость наличия коммуникаций, находящихся в пределах полосы отвода	228
165.	Форма Э-20 Ведомость размеров полосы отвода	229
166.	Форма Э-21 Сводная ведомость	230
ТОМ II		
167.	Введение	18
168.	Условные обозначения	19
169.	Ситуационный план	20
8-й участок		
170.	Общие данные об автомобильной дороге	23
171.	Экономическая характеристика	24
172.	Техническая характеристика	25
173.	Денежные затраты	32
174.	Линейный график	33
175.	Форма Э-2 Карточка на трубу	34
176.	Форма Э-4 Ведомость наличия и технического состояния мостов (путепроводов)	35
177.	Форма Э-5 Ведомость наличия и технического состояния тоннелей	36
178.	Форма Э-6 Ведомость наличия и технического состояния труб	37
179.	Форма Э-7 Ведомость наличия и технического состояния паромных переправ	38
180.	Форма Э-8 Ведомость наличия и технического состояния подпорных стенок	39
181.	Форма Э-9 Ведомость наличия и технического состояния зданий дорожной службы	40
182.	Форма Э-10 Ведомость наличия и технического состояния автобусных остановок	41
183.	Форма Э-11 Ведомость наличия и технического состояния переходно-скоростных полос	42
184.	Форма Э-12 Ведомость наличия и технического состояния дорожных знаков	43
185.	Форма Э-13 Ведомость наличия и технического состояния ограждения	44

186.	Форма Э–14 Ведомость наличия и технического состояния направляющих устройств	45
187.	Форма Э–15 Ведомость наличия и технического состояния озеленения	46
188.	Форма Э–16 Ведомость наличия и технического состояния тротуаров и пешеходных дорожек	47
189.	Форма Э–17 Ведомость наличия и технического состояния укрепления обочин	48
190.	Форма Э–18 Ведомость наличия и технического состояния съездов (въездов)	49
191.	Форма Э–19 Ведомость наличия коммуникаций, находящихся в пределах полосы отвода	50
192.	Форма Э–20 Ведомость размеров полосы отвода	51
193.	Форма Э-21 Сводная ведомость	52
9-й участок		
194.	Общие данные об автомобильной дороге	53
195.	Экономическая характеристика	54
196.	Техническая характеристика	55
197.	Денежные затраты	62
198.	Линейный график	63
199.	Форма Э–4 Ведомость наличия и технического состояния мостов (путепроводов)	64
200.	Форма Э–5 Ведомость наличия и технического состояния тоннелей	65
201.	Форма Э–6 Ведомость наличия и технического состояния труб	66
202.	Форма Э–7 Ведомость наличия и технического состояния паромных переправ	67
203.	Форма Э–8 Ведомость наличия и технического состояния подпорных стенок	68
204.	Форма Э–9 Ведомость наличия и технического состояния зданий дорожной службы	69
205.	Форма Э–10 Ведомость наличия и технического состояния автобусных остановок	70
206.	Форма Э–11 Ведомость наличия и технического состояния переходно-скоростных полос	71
207.	Форма Э–12 Ведомость наличия и технического состояния дорожных знаков	72
208.	Форма Э–13 Ведомость наличия и технического состояния ограждения	73
209.	Форма Э–14 Ведомость наличия и технического состояния направляющих устройств	74
210.	Форма Э–15 Ведомость наличия и технического состояния озеленения	75
211.	Форма Э–16 Ведомость наличия и технического состояния тротуаров и пешеходных дорожек	76
212.	Форма Э–17 Ведомость наличия и технического состояния укрепления обочин	77
213.	Форма Э–18 Ведомость наличия и технического состояния съездов (въездов)	78
214.	Форма Э–19 Ведомость наличия коммуникаций, находящихся в пределах полосы отвода	79
215.	Форма Э–20 Ведомость размеров полосы отвода	80
216.	Форма Э-21 Сводная ведомость	81
10-й участок		
217.	Общие данные об автомобильной дороге	82
218.	Экономическая характеристика	83
219.	Техническая характеристика	84
220.	Денежные затраты	91
221.	Линейный график	92
222.	Форма Э–4 Ведомость наличия и технического состояния мостов (путепроводов)	93
223.	Форма Э–5 Ведомость наличия и технического состояния тоннелей	94

224.	Форма Э-6 Ведомость наличия и технического состояния труб	95
225.	Форма Э-7 Ведомость наличия и технического состояния паромных переправ	96
226.	Форма Э-8 Ведомость наличия и технического состояния подпорных стенок	97
227.	Форма Э-9 Ведомость наличия и технического состояния зданий дорожной службы	98
228.	Форма Э-10 Ведомость наличия и технического состояния автобусных остановок	99
229.	Форма Э-11 Ведомость наличия и технического состояния переходно-скоростных полос	100
230.	Форма Э-12 Ведомость наличия и технического состояния дорожных знаков	101
231.	Форма Э-13 Ведомость наличия и технического состояния ограждения	102
232.	Форма Э-14 Ведомость наличия и технического состояния направляющих устройств	103
233.	Форма Э-15 Ведомость наличия и технического состояния озеленения	104
234.	Форма Э-16 Ведомость наличия и технического состояния тротуаров и пешеходных дорожек	105
235.	Форма Э-17 Ведомость наличия и технического состояния укрепления обочин	106
236.	Форма Э-18 Ведомость наличия и технического состояния съездов (въездов)	107
237.	Форма Э-19 Ведомость наличия коммуникаций, находящихся в пределах полосы отвода	108
238.	Форма Э-20 Ведомость размеров полосы отвода	109
239.	Форма Э-21 Сводная ведомость	110
11-й участок		
240.	Общие данные об автомобильной дороге	111
241.	Экономическая характеристика	112
242.	Техническая характеристика	113
243.	Денежные затраты	120
244.	Линейный график	121
245.	Форма Э-4 Ведомость наличия и технического состояния мостов (путепроводов)	122
246.	Форма Э-5 Ведомость наличия и технического состояния тоннелей	123
247.	Форма Э-6 Ведомость наличия и технического состояния труб	124
248.	Форма Э-7 Ведомость наличия и технического состояния паромных переправ	125
249.	Форма Э-8 Ведомость наличия и технического состояния подпорных стенок	126
250.	Форма Э-9 Ведомость наличия и технического состояния зданий дорожной службы	127
251.	Форма Э-10 Ведомость наличия и технического состояния автобусных остановок	128
252.	Форма Э-11 Ведомость наличия и технического состояния переходно-скоростных полос	129
253.	Форма Э-12 Ведомость наличия и технического состояния дорожных знаков	130
254.	Форма Э-13 Ведомость наличия и технического состояния ограждения	131
255.	Форма Э-14 Ведомость наличия и технического состояния направляющих устройств	132
256.	Форма Э-15 Ведомость наличия и технического состояния озеленения	133
257.	Форма Э-16 Ведомость наличия и технического состояния тротуаров и пешеходных дорожек	134
258.	Форма Э-17 Ведомость наличия и технического состояния укрепления обочин	135
259.	Форма Э-18 Ведомость наличия и технического состояния съездов (въездов)	136
260.	Форма Э-19 Ведомость наличия коммуникаций, находящихся в пределах полосы отвода	137
261.	Форма Э-20 Ведомость размеров полосы отвода	138
262.	Форма Э-21 Сводная ведомость	139

12-й участок		
263.	Общие данные об автомобильной дороге	140
264.	Экономическая характеристика	141
265.	Техническая характеристика	142
266.	Денежные затраты	149
267.	Линейный график	150
268.	Форма Э-4 Ведомость наличия и технического состояния мостов (путепроводов)	151
269.	Форма Э-5 Ведомость наличия и технического состояния тоннелей	152
270.	Форма Э-6 Ведомость наличия и технического состояния труб	153
271.	Форма Э-7 Ведомость наличия и технического состояния паромных переправ	154
272.	Форма Э-8 Ведомость наличия и технического состояния подпорных стенок	155
273.	Форма Э-9 Ведомость наличия и технического состояния зданий дорожной службы	156
274.	Форма Э-10 Ведомость наличия и технического состояния автобусных остановок	157
275.	Форма Э-11 Ведомость наличия и технического состояния переходно-скоростных полос	158
276.	Форма Э-12 Ведомость наличия и технического состояния дорожных знаков	159
277.	Форма Э-13 Ведомость наличия и технического состояния ограждения	160
278.	Форма Э-14 Ведомость наличия и технического состояния направляющих устройств	161
279.	Форма Э-15 Ведомость наличия и технического состояния озеленения	162
280.	Форма Э-16 Ведомость наличия и технического состояния тротуаров и пешеходных дорожек	163
281.	Форма Э-17 Ведомость наличия и технического состояния укрепления обочин	164
282.	Форма Э-18 Ведомость наличия и технического состояния съездов (въездов)	165
283.	Форма Э-19 Ведомость наличия коммуникаций, находящихся в пределах полосы отвода	166
284.	Форма Э-20 Ведомость размеров полосы отвода	167
285.	Форма Э-21 Сводная ведомость	168
13-й участок		
286.	Общие данные об автомобильной дороге	169
287.	Экономическая характеристика	170
288.	Техническая характеристика	171
289.	Денежные затраты	178
290.	Линейный график	179
291.	Форма Э-4 Ведомость наличия и технического состояния мостов (путепроводов)	180
292.	Форма Э-5 Ведомость наличия и технического состояния тоннелей	181
293.	Форма Э-6 Ведомость наличия и технического состояния труб	182
294.	Форма Э-7 Ведомость наличия и технического состояния паромных переправ	183
295.	Форма Э-8 Ведомость наличия и технического состояния подпорных стенок	184
296.	Форма Э-9 Ведомость наличия и технического состояния зданий дорожной службы	185
297.	Форма Э-10 Ведомость наличия и технического состояния автобусных остановок	186
298.	Форма Э-11 Ведомость наличия и технического состояния переходно-скоростных полос	187
299.	Форма Э-12 Ведомость наличия и технического состояния дорожных знаков	188
300.	Форма Э-13 Ведомость наличия и технического состояния ограждения	189

301.	Форма Э-14 Ведомость наличия и технического состояния направляющих устройств	190
302.	Форма Э-15 Ведомость наличия и технического состояния озеленения	191
303.	Форма Э-16 Ведомость наличия и технического состояния тротуаров и пешеходных дорожек	192
304.	Форма Э-17 Ведомость наличия и технического состояния укрепления обочин	193
305.	Форма Э-18 Ведомость наличия и технического состояния съездов (въездов)	194
306.	Форма Э-19 Ведомость наличия коммуникаций, находящихся в пределах полосы отвода	195
307.	Форма Э-20 Ведомость размеров полосы отвода	196
308.	Форма Э-21 Сводная ведомость	197
14-й участок		
309.	Общие данные об автомобильной дороге	198
310.	Экономическая характеристика	199
311.	Техническая характеристика	200
312.	Денежные затраты	207
313.	Линейный график	208
314.	Форма Э-2 Карточка на трубу	209
315.	Форма Э-4 Ведомость наличия и технического состояния мостов (путепроводов)	210
316.	Форма Э-5 Ведомость наличия и технического состояния тоннелей	211
317.	Форма Э-6 Ведомость наличия и технического состояния труб	212
318.	Форма Э-7 Ведомость наличия и технического состояния паромных переправ	213
319.	Форма Э-8 Ведомость наличия и технического состояния подпорных стенок	214
320.	Форма Э-9 Ведомость наличия и технического состояния зданий дорожной службы	215
321.	Форма Э-10 Ведомость наличия и технического состояния автобусных остановок	216
322.	Форма Э-11 Ведомость наличия и технического состояния переходно-скоростных полос	217
323.	Форма Э-12 Ведомость наличия и технического состояния дорожных знаков	218
324.	Форма Э-13 Ведомость наличия и технического состояния ограждения	219
325.	Форма Э-14 Ведомость наличия и технического состояния направляющих устройств	220
326.	Форма Э-15 Ведомость наличия и технического состояния озеленения	221
327.	Форма Э-16 Ведомость наличия и технического состояния тротуаров и пешеходных дорожек	222
328.	Форма Э-17 Ведомость наличия и технического состояния укрепления обочин	223
329.	Форма Э-18 Ведомость наличия и технического состояния съездов (въездов)	224
330.	Форма Э-19 Ведомость наличия коммуникаций, находящихся в пределах полосы отвода	225
331.	Форма Э-20 Ведомость размеров полосы отвода	226
332.	Форма Э-21 Сводная ведомость	227
15-й участок		
333.	Общие данные об автомобильной дороге	228
334.	Экономическая характеристика	229
335.	Техническая характеристика	230
336.	Денежные затраты	237
337.	Линейный график	238
338.	Форма Э-2 Карточка на трубу	239

339.	Форма Э-4 Ведомость наличия и технического состояния мостов (путепроводов)	240
340.	Форма Э-5 Ведомость наличия и технического состояния тоннелей	241
341.	Форма Э-6 Ведомость наличия и технического состояния труб	242
342.	Форма Э-7 Ведомость наличия и технического состояния паромных переправ	243
343.	Форма Э-8 Ведомость наличия и технического состояния подпорных стенок	244
344.	Форма Э-9 Ведомость наличия и технического состояния зданий дорожной службы	245
345.	Форма Э-10 Ведомость наличия и технического состояния автобусных остановок	246
346.	Форма Э-11 Ведомость наличия и технического состояния переходно-скоростных полос	247
347.	Форма Э-12 Ведомость наличия и технического состояния дорожных знаков	248
348.	Форма Э-13 Ведомость наличия и технического состояния ограждения	249
349.	Форма Э-14 Ведомость наличия и технического состояния направляющих устройств	250
350.	Форма Э-15 Ведомость наличия и технического состояния озеленения	251
351.	Форма Э-16 Ведомость наличия и технического состояния тротуаров и пешеходных дорожек	252
352.	Форма Э-17 Ведомость наличия и технического состояния укрепления обочин	253
353.	Форма Э-18 Ведомость наличия и технического состояния съездов (въездов)	254
354.	Форма Э-19 Ведомость наличия коммуникаций, находящихся в пределах полосы отвода	255
355.	Форма Э-20 Ведомость размеров полосы отвода	256
356.	Форма Э-21 Сводная ведомость	257
ТОМ III		
357.	Введение	18
358.	Условные обозначения	19
359.	Ситуационный план	20
16-й участок		
360.	Общие данные об автомобильной дороге	23
361.	Экономическая характеристика	24
362.	Техническая характеристика	25
363.	Денежные затраты	32
364.	Линейный график	33
365.	Форма Э-4 Ведомость наличия и технического состояния мостов (путепроводов)	34
366.	Форма Э-5 Ведомость наличия и технического состояния тоннелей	35
367.	Форма Э-6 Ведомость наличия и технического состояния труб	36
368.	Форма Э-7 Ведомость наличия и технического состояния паромных переправ	37
369.	Форма Э-8 Ведомость наличия и технического состояния подпорных стенок	38
370.	Форма Э-9 Ведомость наличия и технического состояния зданий дорожной службы	39
371.	Форма Э-10 Ведомость наличия и технического состояния автобусных остановок	40
372.	Форма Э-11 Ведомость наличия и технического состояния переходно-скоростных полос	41
373.	Форма Э-12 Ведомость наличия и технического состояния дорожных знаков	42
374.	Форма Э-13 Ведомость наличия и технического состояния ограждения	43
375.	Форма Э-14 Ведомость наличия и технического состояния направляющих устройств	44

376.	Форма Э–15 Ведомость наличия и технического состояния озеленения	45
377.	Форма Э–16 Ведомость наличия и технического состояния тротуаров и пешеходных дорожек	46
378.	Форма Э–17 Ведомость наличия и технического состояния укрепления обочин	47
379.	Форма Э–18 Ведомость наличия и технического состояния съездов (въездов)	48
380.	Форма Э–19 Ведомость наличия коммуникаций, находящихся в пределах полосы отвода	49
381.	Форма Э–20 Ведомость размеров полосы отвода	50
382.	Форма Э-21 Сводная ведомость	51
17-й участок		
383.	Общие данные об автомобильной дороге	52
384.	Экономическая характеристика	53
385.	Техническая характеристика	54
386.	Денежные затраты	61
387.	Линейный график	62
388.	Форма Э–4 Ведомость наличия и технического состояния мостов (путепроводов)	63
389.	Форма Э–5 Ведомость наличия и технического состояния тоннелей	64
390.	Форма Э–6 Ведомость наличия и технического состояния труб	65
391.	Форма Э–7 Ведомость наличия и технического состояния паромных переправ	66
392.	Форма Э–8 Ведомость наличия и технического состояния подпорных стенок	67
393.	Форма Э–9 Ведомость наличия и технического состояния зданий дорожной службы	68
394.	Форма Э–10 Ведомость наличия и технического состояния автобусных остановок	69
395.	Форма Э–11 Ведомость наличия и технического состояния переходно-скоростных полос	70
396.	Форма Э–12 Ведомость наличия и технического состояния дорожных знаков	71
397.	Форма Э–13 Ведомость наличия и технического состояния ограждения	72
398.	Форма Э–14 Ведомость наличия и технического состояния направляющих устройств	73
399.	Форма Э–15 Ведомость наличия и технического состояния озеленения	74
400.	Форма Э–16 Ведомость наличия и технического состояния тротуаров и пешеходных дорожек	75
401.	Форма Э–17 Ведомость наличия и технического состояния укрепления обочин	76
402.	Форма Э–18 Ведомость наличия и технического состояния съездов (въездов)	77
403.	Форма Э–19 Ведомость наличия коммуникаций, находящихся в пределах полосы отвода	78
404.	Форма Э–20 Ведомость размеров полосы отвода	79
405.	Форма Э-21 Сводная ведомость	80
18-й участок		
406.	Общие данные об автомобильной дороге	81
407.	Экономическая характеристика	82
408.	Техническая характеристика	83
409.	Денежные затраты	90
410.	Линейный график	91
411.	Форма Э–4 Ведомость наличия и технического состояния мостов (путепроводов)	92
412.	Форма Э–5 Ведомость наличия и технического состояния тоннелей	93
413.	Форма Э–6 Ведомость наличия и технического состояния труб	94

414.	Форма Э-7 Ведомость наличия и технического состояния паромных переправ	95
415.	Форма Э-8 Ведомость наличия и технического состояния подпорных стенок	96
416.	Форма Э-9 Ведомость наличия и технического состояния зданий дорожной службы	97
417.	Форма Э-10 Ведомость наличия и технического состояния автобусных остановок	98
418.	Форма Э-11 Ведомость наличия и технического состояния переходно-скоростных полос	99
419.	Форма Э-12 Ведомость наличия и технического состояния дорожных знаков	100
420.	Форма Э-13 Ведомость наличия и технического состояния ограждения	101
421.	Форма Э-14 Ведомость наличия и технического состояния направляющих устройств	102
422.	Форма Э-15 Ведомость наличия и технического состояния озеленения	103
423.	Форма Э-16 Ведомость наличия и технического состояния тротуаров и пешеходных дорожек	104
424.	Форма Э-17 Ведомость наличия и технического состояния укрепления обочин	105
425.	Форма Э-18 Ведомость наличия и технического состояния съездов (въездов)	106
426.	Форма Э-19 Ведомость наличия коммуникаций, находящихся в пределах полосы отвода	107
427.	Форма Э-20 Ведомость размеров полосы отвода	108
428.	Форма Э-21 Сводная ведомость	109
19-й участок		
429.	Общие данные об автомобильной дороге	110
430.	Экономическая характеристика	111
431.	Техническая характеристика	112
432.	Денежные затраты	119
433.	Линейный график	120
434.	Форма Э-4 Ведомость наличия и технического состояния мостов (путепроводов)	121
435.	Форма Э-5 Ведомость наличия и технического состояния тоннелей	122
436.	Форма Э-6 Ведомость наличия и технического состояния труб	123
437.	Форма Э-7 Ведомость наличия и технического состояния паромных переправ	124
438.	Форма Э-8 Ведомость наличия и технического состояния подпорных стенок	125
439.	Форма Э-9 Ведомость наличия и технического состояния зданий дорожной службы	126
440.	Форма Э-10 Ведомость наличия и технического состояния автобусных остановок	127
441.	Форма Э-11 Ведомость наличия и технического состояния переходно-скоростных полос	128
442.	Форма Э-12 Ведомость наличия и технического состояния дорожных знаков	129
443.	Форма Э-13 Ведомость наличия и технического состояния ограждения	130
444.	Форма Э-14 Ведомость наличия и технического состояния направляющих устройств	131
445.	Форма Э-15 Ведомость наличия и технического состояния озеленения	132
446.	Форма Э-16 Ведомость наличия и технического состояния тротуаров и пешеходных дорожек	133
447.	Форма Э-17 Ведомость наличия и технического состояния укрепления обочин	134
448.	Форма Э-18 Ведомость наличия и технического состояния съездов (въездов)	135
449.	Форма Э-19 Ведомость наличия коммуникаций, находящихся в пределах полосы отвода	136
450.	Форма Э-20 Ведомость размеров полосы отвода	137
451.	Форма Э-21 Сводная ведомость	138
20-й участок		

452.	Общие данные об автомобильной дороге	139
453.	Экономическая характеристика	140
454.	Техническая характеристика	141
455.	Денежные затраты	148
456.	Линейный график	149
457.	Форма Э-4 Ведомость наличия и технического состояния мостов (путепроводов)	150
458.	Форма Э-5 Ведомость наличия и технического состояния тоннелей	151
459.	Форма Э-6 Ведомость наличия и технического состояния труб	152
460.	Форма Э-7 Ведомость наличия и технического состояния паромных переправ	153
461.	Форма Э-8 Ведомость наличия и технического состояния подпорных стенок	154
462.	Форма Э-9 Ведомость наличия и технического состояния зданий дорожной службы	155
463.	Форма Э-10 Ведомость наличия и технического состояния автобусных остановок	156
464.	Форма Э-11 Ведомость наличия и технического состояния переходно-скоростных полос	157
465.	Форма Э-12 Ведомость наличия и технического состояния дорожных знаков	158
466.	Форма Э-13 Ведомость наличия и технического состояния ограждения	159
467.	Форма Э-14 Ведомость наличия и технического состояния направляющих устройств	160
468.	Форма Э-15 Ведомость наличия и технического состояния озеленения	161
469.	Форма Э-16 Ведомость наличия и технического состояния тротуаров и пешеходных дорожек	162
470.	Форма Э-17 Ведомость наличия и технического состояния укрепления обочин	163
471.	Форма Э-18 Ведомость наличия и технического состояния съездов (въездов)	164
472.	Форма Э-19 Ведомость наличия коммуникаций, находящихся в пределах полосы отвода	165
473.	Форма Э-20 Ведомость размеров полосы отвода	166
474.	Форма Э-21 Сводная ведомость	167
21-й участок		
475.	Общие данные об автомобильной дороге	168
476.	Экономическая характеристика	169
477.	Техническая характеристика	170
478.	Денежные затраты	177
479.	Линейный график	178
480.	Форма Э-4 Ведомость наличия и технического состояния мостов (путепроводов)	179
481.	Форма Э-5 Ведомость наличия и технического состояния тоннелей	180
482.	Форма Э-6 Ведомость наличия и технического состояния труб	181
483.	Форма Э-7 Ведомость наличия и технического состояния паромных переправ	182
484.	Форма Э-8 Ведомость наличия и технического состояния подпорных стенок	183
485.	Форма Э-9 Ведомость наличия и технического состояния зданий дорожной службы	184
486.	Форма Э-10 Ведомость наличия и технического состояния автобусных остановок	185
487.	Форма Э-11 Ведомость наличия и технического состояния переходно-скоростных полос	186
488.	Форма Э-12 Ведомость наличия и технического состояния дорожных знаков	187
489.	Форма Э-13 Ведомость наличия и технического состояния ограждения	188
490.	Форма Э-14 Ведомость наличия и технического состояния направляющих устройств	189

491.	Форма Э–15 Ведомость наличия и технического состояния озеленения	190
492.	Форма Э–16 Ведомость наличия и технического состояния тротуаров и пешеходных дорожек	191
493.	Форма Э–17 Ведомость наличия и технического состояния укрепления обочин	192
494.	Форма Э–18 Ведомость наличия и технического состояния съездов (въездов)	193
495.	Форма Э–19 Ведомость наличия коммуникаций, находящихся в пределах полосы отвода	194
496.	Форма Э–20 Ведомость размеров полосы отвода	195
497.	Форма Э-21 Сводная ведомость	196
22-й участок		
498.	Общие данные об автомобильной дороге	197
499.	Экономическая характеристика	198
500.	Техническая характеристика	199
501.	Денежные затраты	206
502.	Линейный график	207
503.	Форма Э–4 Ведомость наличия и технического состояния мостов (путепроводов)	208
504.	Форма Э–5 Ведомость наличия и технического состояния тоннелей	209
505.	Форма Э–6 Ведомость наличия и технического состояния труб	210
506.	Форма Э–7 Ведомость наличия и технического состояния паромных переправ	211
507.	Форма Э–8 Ведомость наличия и технического состояния подпорных стенок	212
508.	Форма Э–9 Ведомость наличия и технического состояния зданий дорожной службы	213
509.	Форма Э–10 Ведомость наличия и технического состояния автобусных остановок	214
510.	Форма Э–11 Ведомость наличия и технического состояния переходно-скоростных полос	215
511.	Форма Э–12 Ведомость наличия и технического состояния дорожных знаков	216
512.	Форма Э–13 Ведомость наличия и технического состояния ограждения	217
513.	Форма Э–14 Ведомость наличия и технического состояния направляющих устройств	218
514.	Форма Э–15 Ведомость наличия и технического состояния озеленения	219
515.	Форма Э–16 Ведомость наличия и технического состояния тротуаров и пешеходных дорожек	220
516.	Форма Э–17 Ведомость наличия и технического состояния укрепления обочин	221
517.	Форма Э–18 Ведомость наличия и технического состояния съездов (въездов)	222
518.	Форма Э–19 Ведомость наличия коммуникаций, находящихся в пределах полосы отвода	223
519.	Форма Э–20 Ведомость размеров полосы отвода	224
520.	Форма Э-21 Сводная ведомость	225
23-й участок		
521.	Общие данные об автомобильной дороге	226
522.	Экономическая характеристика	227
523.	Техническая характеристика	228
524.	Денежные затраты	235
525.	Линейный график	236
526.	Форма Э–4 Ведомость наличия и технического состояния мостов (путепроводов)	237
527.	Форма Э–5 Ведомость наличия и технического состояния тоннелей	238
528.	Форма Э–6 Ведомость наличия и технического состояния труб	239

529.	Форма Э-7 Ведомость наличия и технического состояния паромных переправ	240
530.	Форма Э-8 Ведомость наличия и технического состояния подпорных стенок	241
531.	Форма Э-9 Ведомость наличия и технического состояния зданий дорожной службы	242
532.	Форма Э-10 Ведомость наличия и технического состояния автобусных остановок	243
533.	Форма Э-11 Ведомость наличия и технического состояния переходно-скоростных полос	244
534.	Форма Э-12 Ведомость наличия и технического состояния дорожных знаков	245
535.	Форма Э-13 Ведомость наличия и технического состояния ограждения	246
536.	Форма Э-14 Ведомость наличия и технического состояния направляющих устройств	247
537.	Форма Э-15 Ведомость наличия и технического состояния озеленения	248
538.	Форма Э-16 Ведомость наличия и технического состояния тротуаров и пешеходных дорожек	249
539.	Форма Э-17 Ведомость наличия и технического состояния укрепления обочин	250
540.	Форма Э-18 Ведомость наличия и технического состояния съездов (въездов)	251
541.	Форма Э-19 Ведомость наличия коммуникаций, находящихся в пределах полосы отвода	252
542.	Форма Э-20 Ведомость размеров полосы отвода	253
543.	Форма Э-21 Сводная ведомость	254

Введение

Технический паспорт на автомобильную дорогу ЗАТО «Звездный» Пермского края разработан согласно Муниципального контракта № 0156300000318000067-0062574-01 от 11 декабря 2018г, заключенного между Администрацией ЗАТО «Звездный» и ООО «Зеленый Мегapolis» в соответствии с требованиями ВСН 1-83 «Типовой инструкции по техническому учету и паспортизации автомобильных дорог общего пользования», ГОСТ 33388-2015 Дороги автомобильные общего пользования. Требования к проведению диагностики и паспортизации.

Обследование дороги производилось с использованием передвижной дорожной лаборатории «ТРАССА», специализированной мобильной навигационной системы, имеющей в составе спутниковое оборудование, работающее в двухсистемном двухчастотном режиме ГЛОНАСС/GPS, прибора для определения расстояния ИП-5, лазерного измерителя расстояний, измерительного дорожного колеса, фотосъемочной системы. Точность измерений была принята согласно ОДМ 218.3.005-2010:

- Для продольного уклона проезжей части не менее 5‰.
- Для протяженности автодороги должна быть не менее 0,2%.
- Для ширины проезжей части и обочин не менее 0,1м.
- Для высоты надземных коммуникаций не менее 0,1м.

Адреса искусственных сооружений в соответствии с ВСН 1-83 указывались по оси данного сооружения.

При проведении камеральных работ использовались программные продукты: Титул-2005 и Дорога-ПРО.

В работе приняли участие:

Пахомов А.Н. директор

Круглова Л.И. начальник отдела сохранности автомобильных дорог

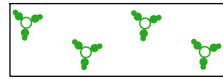
Котова Д.Е. инженер

УСЛОВНЫЕ ОБОЗНАЧЕНИЯ

185 | 185 - километры



- лесной массив



- кустарник



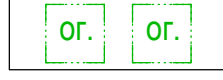
- болото



- водоем



- луг, поле, сельхоз угодья



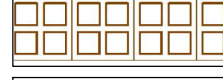
- огород



- пашня



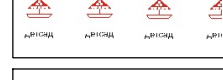
- пустырь



- гаражи



- строительная площадка



- детский сад



- поросль



- автомобильная дорога



- парковка



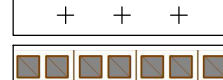
- железная дорога



- лесополоса, сады,



- войсковая часть



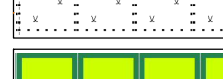
- кладбище



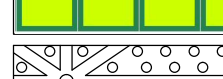
- сельхозпостройки
промышленная зона



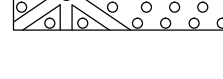
- жилая зона



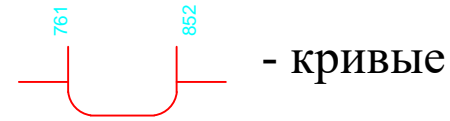
- овраги



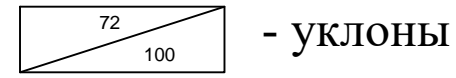
- стадион



- парк, сквер



- кривые



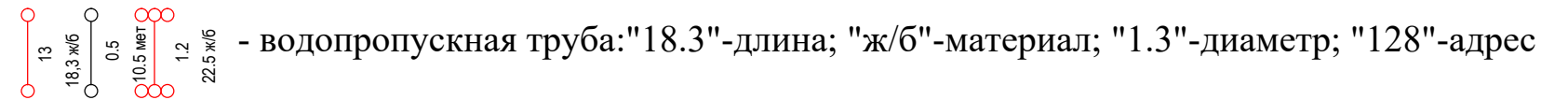
- уклоны



- подпорные стенки



- мост: "976"-адрес "100"-длина, "Г=13"-габариты;
"сталь" -материал, "Н-30; НК-80" -допустимая нагрузка



- водопропускная труба: "18.3"-длина; "ж/б"-материал; "1.3"-диаметр; "128"-адрес

- >>>—>>> - воздушная ЛЭП высокого напряжения
- >>>—>>> - воздушная ЛЭП низкого напряжения
- >>>—>>> - воздушная линия связи, воздушная линия технологической связи, кабель связи
- (*)— - освещение автомобильной дороги
- Г— - теплотрасса, трубопровод
- К— - канализация
- Г— - газопровод
- - прочие коммуникации

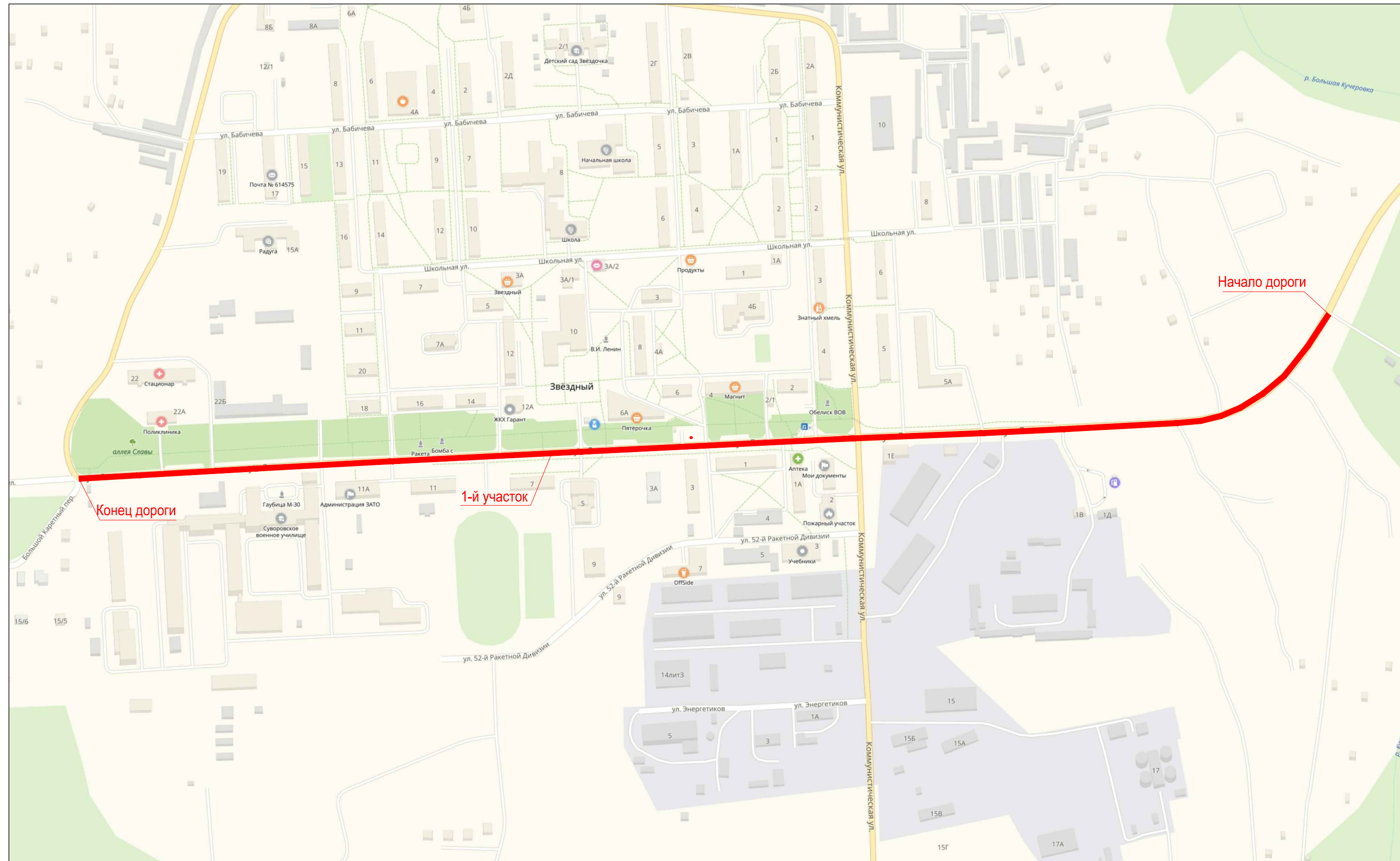
Тип покрытия

- цементобетон
- асфальтобетон
- щебёночные и гравийные, обработанные органическими вяжущими
- мостовые
- щебеночные
- гравийные
- грунтовые
- прочие

- церковь
- монастырь, часовня
- мечеть
- трансформаторная будка
- школа, учебные заведения
- автобусная остановка
- ДПС
- гостиница, мотель
- стоянка автомобилей
- ресторан, кафе, буфет
- больница, скорая помощь
- мойка
- территория медицинских учреждений
- синагога
- монументы, памятники, братские могилы
- ливневой колодец
- канализационный колодец
- детская площадка
- АЗС
- СТО
- кемпинг
- площадка отдыха
- почта, телефон, телеграф
- травмпункт, фельдшерский пункт
- прочие объекты сервиса

СИТУАЦИОННЫЙ ПЛАН

Автомобильная дорога от КПП-1 по ул. Ленина, включая проезды к жилым домам и нежилым зданиям
1-й участок: от Автомобильная дорога от восточной границы ЗАТО Звёздный до КПП-1 – до Автомобильная
дорога по ул. Лесная до границы поселковой черты (включая проезды к многоквартирным жилым домам
№№ 1, 2, 3, 4, 5, 6, 7, 8 и до территории МДОУ ЦРР «Детский сад № 4» (1-й участок) (км 0+000 - км1+544)



— - паспортизируемые дороги

СИТУАЦИОННЫЙ ПЛАН

Автомобильная дорога от КПП-1 по ул. Ленина, включая проезды к жилым домам и нежилым зданиям

7-й участок: от Автомобильная дорога от КПП-1 по ул. Ленина, включая проезды к жилым домам и нежилым зданиям (1-й участок) – в тупик (км 0+000 - км 0+124)

15-й участок: от Автомобильная дорога от КПП-1 по ул. Ленина, включая проезды к жилым домам и нежилым зданиям (1-й участок) – до дверей поликлиники (км 0+000 - км 0+051)



— - паспортизируемые дороги

3. ЭКОНОМИЧЕСКАЯ ХАРАКТЕРИСТИКА

3.1. Экономическое и административное значение дороги:

Административное значение - местное.

3.2. Связь дороги с железнодорожным и водным путями и автомобильными дорогами:

3.3. Характеристика движения, его сезонность и перспективы роста:

3.4. Интенсивность движения по данным учета:

Километры	Номера учетных пунктов	Среднесуточная интенсивность движения, авт./сут							
		2019 г.							
1	2	3	4	5	6	7	8	9	10
0,010	1	15							

4. ТЕХНИЧЕСКАЯ ХАРАКТЕРИСТИКА

4.1. Топографические условия района проложения автомобильной дороги

Улица проходит по равнинной местности.

4.2. Ширина земляного полотна

На 1 января	Протяженность (км) при ширине (м)					
	меньше 8	от 8,0 до 9,9	от 10,0 до 11,9	от 12,0 до 14,9	от 15,0 до 27,4	27,5 и более
1	2	3	4	5	6	7
2019 г.	0,125	-	-	-	-	-

4.3. Характеристика проезжей части

4.3.1. Ширина проезжей части

На 1 января	Протяженность (км) при ширине (м)									
	до 4	от 4.1 до 4.4	от 4.5 до 5.9	от 6.0 до 6.5	от 6.6 до 6.9	от 7.0 до 7.4	от 7.5 до 8.4	от 8.5 до 11.0	от 11.1 до 14.0	от 14.0 и более
1	2	3	4	5	6	7	8	9	10	11
2019 г.	-	-	0,125	-	-	-	-	-	-	-

4.3.2. Протяженность покрытий

Тип покрытий	Протяженность (км) на 1 января						
	2019 г.						
1. Усовершенствованные	0,125						
Цементобетонные	-						
асфальтобетонные	0,125						
в том числе: горячие	0,125						
теплые	-						
холодные	-						
Щебеночные и гравийные, обработанные органическими вяжущими	-						
Мостовые из мозаики и брусчатки	-						
Железобетонные плиты	-						
2. Переходные	-						
Щебеночные	-						
Гравийные	-						
Песчано-гравийная смесь	-						
Покрытия из грунтов и местных каменных материалов, обработанных вяжущими	-						
Мостовые из булыжного и колотого камня	-						
3. Низшие	-						
Грунт	-						
Грунтовые, укрепленные или улучшенные различными местными материалами	-						
Грунтовые профилированные	-						
Грунтовые естественные	-						

4.4. Характеристика профиля и трассы

4.4.1. Радиусы кривых и уклоны, не отвечающие требованиям СНиП для данной категории дороги

На 1 января	Число кривых с радиусом менее допустимого, шт	Суммарная длина кривых с радиусами менее допустимых, км	Число участков с уклонами, превышающими допустимые, шт	Длина участков с уклонами превышающими допустимые, км
2019 г.	-	-	-	-

4.5. Протяженность участков повышенной трудности содержания, км

Характер участков	Протяженность (км) на 1 января							
	2019 г.							
Оползневые	-							
Затопляемые	-							
Вечномерзлотные	-							

4.6. Дорожные инженерные устройства и обстановка дорог

Наименование	Наличие на 1 января							
	2019 г.							
Автопавильоны капитального типа, шт.	-							
Площадка отдыха, шт.	-							
Площадки для стоянок и остановок автомоб., шт.	-							
Освещение дорог, км	-							
Линии технологической связи, км	-							
В том числе: кабельные	-							
воздушные	-							
Автобусные остановки, шт.	-							
Переходно-скоростные полосы, шт.	-							
Ограждения, км	-							
Сигнальные столбики, шт.	-							
Дорожные знаки, шт.	-							
В том числе: предупреждающие знаки	-							
Знаки приоритета	-							
Запрещающие знаки	-							
Предписывающие знаки	-							
Знаки особых предписаний	-							
Информационно-указательные знаки	-							
Знаки сервиса	-							
Знаки дополнительной информации	-							

4.10.2. Сводная ведомость наличия тоннелей, галерей и пешеходных переходов в разных уровнях, шт/п. м

Виды сооружений	Наличие на 1 января							
	2019 г.							
Тоннели	-							
Галереи	-							
Пешеходные переходы, всего	-							
В том числе:								
Наземные	-							
Подземные	-							

4.10.3. Сводная ведомость наличия труб, шт/п. м

Виды сооружений	Наличие на 1 января							
	2019 г.							
Металлические	-							
Металлические гофрированные	-							
Железобетонные	1/ 4,50							
Бетонные	-							
Сборный железобетон	-							
Каменные	-							
Деревянные	-							
Кирпичные	-							
Асбестоцементные	-							
Полимерно-композитные	-							
Пластмассовые	-							
Комбинированные	-							
Итого	1/ 4,50							

4.10.4. Сводная ведомость наличия паромных переправ, шт/м. рабочего хода

Виды сооружений	Наличие на 1 января							
	2019 г.							
Самоходные	-							
Буксирные	-							
Канатные	-							
Навесные	-							
Итого:	-							

4.10.5. Сводная ведомость наличия подпорных стенок, шт/п. м

Материалы сооружений	Наличие на 1 января							
	2019 г.							
Железобетонные и бетонные	-							
Каменные	-							
Деревянные	-							
Итого:	-							

4.10.6. Сводная ведомость снегозащитных, декоративных и ветрозащитных лесонасаждений

Виды лесонасаждений	Протяженность на 1 января							
	2019 г.							
1. Снегозащитные, км								
Всего:	-							
В том числе:								
однорядные	-							
двухрядные	-							
трехрядные	-							
четырёхрядные	-							
пятирядные	-							
шестирядные	-							
семирядные	-							
восьмирядные	-							
2. Декоративные, км	-							
3. Ветрозащитные, км	-							

4.10.7. Сводная ведомость тротуаров и пешеходных дорожек, км

Наименование	Протяженность на 1 января							
	2019 г.							
Тротуары	-							
Пешеходные дорожки	-							

4.10.8. Сводная ведомость укрепления обочин, км

Наименование	Протяженность на 1 января							
	2019 г.							
Укрепленные обочины, всего	-							
В том числе: щебнем	-							
асфальтобетоном	-							
всего: асфальтобетоном, щебнем	-							
гравием	-							
гравием с гранулятом	-							
цементобетонном	-							
песчано-гравийной смесью	-							
гравийно-песчаной смесью	-							
камнем, обработанным вяжущим (ч/щ)	-							
неоднородными материалами (грунто-щебень)	-							
засевом трав	-							

4.10.9. Сводная ведомость съездов (въездов), шт/км

Тип покрытия съезда (въезда)	Наличие на 1 января							
	2019 г.							
Асфальтобетонное	-							
Цементобетонное	-							
Мостовая	-							
Щебеночно-гравийно-песчаная смесь, обработанная неорганическим вяжущим	-							
Щебеночно-гравийно-песчаная смесь, обработанная органическим и комплексным вяжущим	-							
Щебеночно-гравийно-песчаная смесь	-							
Грунтовое обработанное органическими и неорганическими вяжущими	-							
Активные и местные материалы	-							
Грунтовое	-							
Итого	-							

5. ДЕНЕЖНЫЕ ЗАТРАТЫ И ОСНОВНЫЕ ОБЪЕМЫ ВЫПОЛНЕННЫХ РАБОТ

5.1. Денежные затраты (в тыс. руб.)

Виды денежных затрат	2018 г.	3	4	5	6	7	8	9	10	11
1	2	3	4	5	6	7	8	9	10	11
По эксплуатационной смете, всего:	-									
В том числе на:										
капитальный ремонт	-									
средний ремонт	-									
текущий ремонт	-									
содержание	-									
озеленение	-									
По смете капиталовложений	-									
Всего:	-									

5.2. Объемы выполненных работ (в натуральных измерителях)

Год	Вид работ (реконструкция, капитальный ремонт, средний ремонт)	Дорожная одежда (км)		Мосты, путепроводы, шт/п. м.		Трубы, шт/п. м.		Снегозащитные насаждения, км (справа, слева)	Служебные, производственные и жилые здания														
		Всего	В т.ч. перевод в усовершенствованн ую	Всего	В т.ч. пере- стройка на долговечные	Всего	В т.ч. перестройка на долговечные		В том числе														
									Служебные		Жилые дома		Мастерские		Гаражи		Склады		Прочие				
									Число, шт	Полезная площадь, м ²	Число, шт	Число квартир, шт	Число, шт	Число станко-мест, шт	Число, шт	Число машино-мест, шт	Число, шт	Полезная площадь, м ²	Число, шт	Мощность (полезная площадь, м ²)			
1	2	3	4	5	6	7	8	9	10	11	12	13	14	15	16	17	18	19	20	21	22		
-	-	-	-	-	-	-	-	-	-	-	-	-	-	-	-	-	-	-	-	-	-	-	-

5.3. Выполнение основных работ

Год	Наименование работ	Измеритель	Количество работ	Стоимость работ, (тыс. руб.)	Место выполненных работ от км +..... до км +.....
1	2	3	4	5	6
-	-	-	-	-	-

Линейный график

Автодорога: Автомобильная дорога от КПП-1 по ул. Ленина, включая проезды к жилым домам и нежилым зданиям (8-й участок) (0,000 - 0,125 км)

(км: 0-1)

Границы районов		1	ЗАТО Звёздный	125																		
Границы зон обслуживания и наименование дорожных организаций		2																				
Уклоны более допустимых		3																				
Радиусы кривых в плане, м		4	---																			
Километры		5	0																			1
Ситуация	Слева	6																				
	Справа	7																				
Тип покрытия, ширина проезжей части и земляного полотна, основные виды работ	2019 г.	8	-5,50 а/б-																			
	20 г	9																				
	20 г	10																				
	20 г	11																				
Конструкция дорожной одежды и толщина конструктивных слоев	2019 г.	13																				
	20 г	14																				
	20 г	15																				
	20 г	16																				
	20 г	17																				
Искусственные сооружения	На год паспортизации	18																				
	В последующие годы	19																				
Грунт земляного полотна		20	Суглинок																			
Снегозачистные участки, снегозащитные насаждения, постоянные заборы, объем снеготранспорта	Слева	21																				
	Справа	22																				
Затопляемые, оползневые и вечномёрзлотные участки		23																				
Состояние покрытия проезжей части	2019 г.	24	Отличное																			
	20 г	25																				
	20 г	26																				
	20 г	27																				
	20 г	28																				

Форма Э-2

Администрация ЗАТО Звёздный
(наименование министерства)

ИНФОРМАЦИОННАЯ КАРТОЧКА №1
НА ВОДОПРОПУСКНУЮ ТРУБУ км 0+070


Дорожное управление	-		
Дорожная организация	-		
Наименование дороги	Автомобильная дорога от КПП-1 по ул. Ленина, включая проезды к жилым домам и нежилым зданиям (8-й участок)		
Категория дороги	V		
Местоположение	На основном полотне	км	0+070
Тип трубы	круглая 1-очковая		
Наименование водотока	Суходол		
Длина трубы	4,50	м	
Отверстие	0,50	м	
Высота насыпи над трубой	0,05	м	
Тип оголовков:	входного	Портальный	
	выходного	Портальный	
Характер работы трубы	Безнапорный (напорная, безнапорная)		
Год постройки	-	последнего капитального ремонта	-
Материал тела трубы	Железобетон		
Толщина стенки тела трубы	5,00	см	
Объем тела трубы	0,86	м ³	
Данные об изоляции	Битумная обмазка		
Глубина заложения фундамента	-		
Тип фундамента и основания	Нет		
Тип укрепления дна трубы	Без укрепления		
Тип укрепления отверстия:			
	входного	Железобетон	
	выходного	Железобетон	
Укрепление откосов у оголовков (материал, конструкция):			
	входного	Без укрепления	
	выходного	Без укрепления	
Техническое состояние трубы	неуд., заиливание трубы > 10% от сечения, замусоренность подводящего и отводящего русла, обрушение части стены оголовка на входе и выходе. (Оценка, характер повреждения, дата повреждения)		

Составил: Котова Д.Е.



"29" Апрель 2019 г.

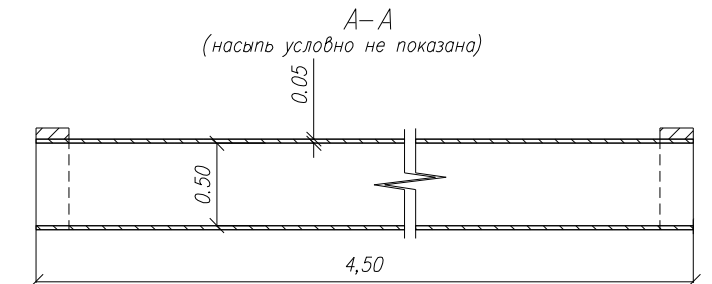
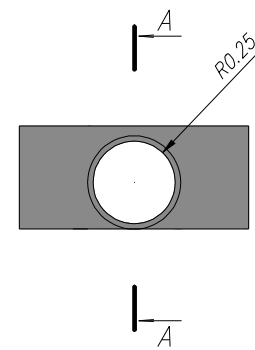
Проверил: Круглова Л.И.



"30" Апрель 2019 г.

СХЕМА (ЧЕРТЕЖ)

Общий вид (вход, выход)



ФОТОГРАФИИ

к карточке на трубу № 1



Рис. 1. Входной оголовок



Рис. 2. Выходной оголовок

Форма Э-4

Администрация ЗАТО Звёздный
(наименование министерства)

(наименование дорожного управления)


Ведомость
наличия и технического состояния мостов (путепроводов)
на автомобильной дороге Автомобильная дорога от КПП-1 по ул. Ленина, включая проезды к жилым домам и нежилым зданиям (8-й участок)
местного значения на участке км: 0+000 ÷ 0+125 по состоянию на " 1 " января 2019 г.

Местоположение сооружения, км +	Наименование сооружения	Наименование перекрываемого препятствия (река, ручей, лог, ж/д, а/д и пр.)	Длина сооружения, м	Длина подходов, м	Год		Техническая характеристика сооружения				Техническое состояние (хор., уд., неуд.)
					Постройки (реконструкции)	Последнего кап. ремонта	Материал пролетных строений	Тип пролетных строений	Габарит	Нормативная нагрузка	
1	2	3	4	5	6	7	8	9	10	11	12
нет	-	-	-	-	-	-	-	-	-	-	-

Составил:


Котова Д.Е.
" 29 " апреля 2019 г.

Проверил:


Круглова Л.И.
" 30 " апреля 2019 г.


Администрация ЗАТО Звёздный
(наименование министерства)

(наименование дорожного управления)

Ведомость
наличия и технического состояния тоннелей
на автомобильной дороге Автомобильная дорога от КПП-1 по ул. Ленина, включая проезды к жилым домам и нежилым зданиям (8-й участок)
местного значения на участке км: 0+000 ÷ 0+125 по состоянию на " 1 " января 2019 г.


Местоположение начала тоннеля, км+	Ближайший населенный пункт	Год		Техническая характеристика тоннеля										Техническое состояние (хор., уд., неуд.)							
		Постройки	Последнего капремонта	Полная длина, м	Форма поперечного сечения	Габарит (ширина, высота, диаметр), м	Ширина тротуара, м	Размеры портала, м	Материал			Наличие водоотвода (есть, нет)	Тип		Тела тоннеля	Обделки тоннеля	Порталов	Водоотвода	Вентиляции	Освещения	Электросилового оборудования
									Тела тоннеля	Обделки тоннеля	Портала		Вентиляции	Освещения							
1	2	3	4	5	6	7	8	9	10	11	12	13	14	15	16	17	18	19	20	21	22
нет	-	-	-	-	-	-	-	-	-	-	-	-	-	-	-	-	-	-	-	-	-

Составил:

 Котова Д.Е.

" 29 " апреля 2019 г.

Проверил:

 Круглова Л.И.

" 30 " апреля 2019 г.

Форма Э-6

Администрация ЗАТО Звёздный
(наименование министерства)

(наименование дорожного управления)

**Ведомость
наличия и технического состояния труб
на автомобильной дороге Автомобильная дорога от КПП-1 по ул. Ленина, включая проезды к жилым домам и нежилым зданиям (8-й участок)
местного значения на участке км: 0+000 ÷ 0+125 по состоянию на " 1 " января 2019 г.**


№ трубы	Местоположение, км +	Вид перекрываемого препятствия (лог, ручей и пр.)	Конструкция (типовой проект, материал)	Год		Отверстие, м		Длина по лотку, м	Техническое состояние (хор., уд., неуд.)
				Постройки	Последнего кап. ремонта	Диаметр (ширина)	Высота		
1	2	3	4	5	6	7	8	9	10
1	0,070	Суходол	Железобетон	-	-	0,50	-	4,50	неуд.

Составил:



Котова Д.Е.
" 29 " апреля 2019 г.

Проверил:



Круглова Л.И.
" 30 " апреля 2019 г.

Администрация ЗАТО Звёздный
(наименование министерства)

(наименование дорожного управления)

Ведомость
наличия и технического состояния паромных переправ
на автомобильной дороге Автомобильная дорога от КПП-1 по ул. Ленина, включая проезды к жилым домам и нежилым зданиям (8-й участок)
местного значения на участке км: 0+000 ÷ 0+125 по состоянию на " 1 " января 2019 г.


1	2	3	4	5	6	7	8	9	10	11	12	Год			16	Вид причала и материала	
												13	14	15		17	18
нет	-	-	-	-	-	-	-	-	-	-	-	-	-	-	-	-	-

Составил:



Котова Д.Е.
" 29 " апреля 2019 г.

Проверил:



Круглова Л.И.
" 30 " апреля 2019 г.

Форма Э-8


Администрация ЗАТО Звёздный
(наименование министерства)

(наименование дорожного управления)

Ведомость
наличия и технического состояния подпорных стенок
на автомобильной дороге Автомобильная дорога от КПП-1 по ул. Ленина, включая проезды к жилым домам и нежилым зданиям (8-й участок)
местного значения на участке км: 0+000 ÷ 0+125 по состоянию на " 1 " января 2019 г.


Местоположение, км +		Расположение (сверху или снизу, справа или слева)	Длина, м	Максимальная высота, м	Материал, род кладки (насухо, на растворе)	Кубатура, м ³	Год		Техническое состояние (хор., уд., неуд.)
Начало	Конец						Постройки	Последнего кап. ремонта	
1	2	3	4	5	6	7	8	9	10
нет	нет	-	-	-	-	-	-	-	-

Составил:



Котова Д.Е.
" 29 " апреля 2019 г.

Проверил:



Круглова Л.И.
" 30 " апреля 2019 г.

Форма Э-9

Администрация ЗАТО Звёздный
(наименование министерства)

(наименование дорожного управления)

Ведомость
наличия и технического состояния зданий дорожной службы
на автомобильной дороге Автомобильная дорога от КПП-1 по ул. Ленина, включая проезды к жилым домам и нежилым зданиям (8-й участок)
местного значения на участке км: 0+000 ÷ 0+125 по состоянию на " 1 " января 2019 г.


Местоположение, км+	Наименование ближайшего населенного пункта	Назначение зданий			Материал	Число этажей	Полезная площадь, м ²	В т. ч. жилая площадь, м ²	Объем, м ³	Год		Техническое состояние (хор., уд., неуд.)
		Служебные	Производственные	Жилые						Постройки	Последнего кап. ремонта	
1	2	3	4	5	6	7	8	9	10	11	12	13
нет	-	-	-	-	-	-	-	-	-	-	-	-

Составил:



Котова Д.Е.
" 29 " апреля 2019 г.

Проверил:



Круглова Л.И.
" 30 " апреля 2019 г.

Форма Э-10

Администрация ЗАТО Звёздный
(наименование министерства)

(наименование дорожного управления)


Ведомость
наличия и технического состояния автобусных остановок
на автомобильной дороге Автомобильная дорога от КПП-1 по ул. Ленина, включая проезды к жилым домам и нежилым зданиям (8-й участок)
местного значения на участке км: 0+000 ÷ 0+125 по состоянию на " 1 " января 2019 г.

Местоположение, км +		Название остановки	Наличие элементов				Год		Техническое состояние автопавильонов (хор., уд., неуд.)
Справа	Слева		Остановочн. площадка с твердым покрытием	Переходно-скоростные полосы (есть, нет)	Посадочная площадка (есть, нет)	Павильон (есть, нет)	Постройки	Последнего кап. ремонта	
1	2	3	4	5	6	7	8	9	10
нет	нет	-	-	-	-	-	-	-	-

Составил:

 _____
Котова Д.Е.
" 29 " апреля 2019 г.

Проверил:

 _____
Круглова Л.И.
" 30 " апреля 2019 г.

Форма Э-11


Администрация ЗАТО Звёздный
(наименование министерства)

(наименование дорожного управления)

Ведомость
наличия и технического состояния переходно-скоростных полос
на автомобильной дороге Автомобильная дорога от КПП-1 по ул. Ленина, включая проезды к жилым домам и нежилым зданиям (8-й участок)
местного значения на участке км: 0+000 ÷ 0+125 по состоянию на " 1 " января 2019 г.


Местоположение, км +		Тип покрытия	Площадь покрытия, м ²			Год		Техническое состояние (хор., уд., неуд.)
Справа	Слева		Всего	В том числе		Постройки	Последнего кап. ремонта	
				Полоса торможения	Полоса разгона			
1	2	3	4	5	6	7	8	9
нет	нет	-	-	-	-	-	-	-

Составил:



Котова Д.Е.
" 29 " апреля 2019 г.

Проверил:



Круглова Л.И.
" 30 " апреля 2019 г.

Форма Э-12


Администрация ЗАТО Звёздный
(наименование министерства)

(наименование дорожного управления)

Ведомость
наличия и технического состояния дорожных знаков
на автомобильной дороге Автомобильная дорога от КПП-1 по ул. Ленина, включая проезды к жилым домам и нежилым зданиям (8-й участок)
местного значения на участке км: 0+000 ÷ 0+125 по состоянию на " 1 " января 2019 г.


Наименование дорожного знака	Прямое направление				Обратное направление				Техническое состояние (хор., уд., неуд.)
	Номер знака по ГОСТу	Справа, км +	Слева, км+	По центру, км+	Номер знака по ГОСТу	Справа, км+	Слева, км+	По центру, км+	
1	2	3	4	5	6	7	8	9	10
нет	-	-	-	-	-	-	-	-	-

Составил:



Котова Д.Е.
" 29 " апреля 2019 г.

Проверил:



Круглова Л.И.
" 30 " апреля 2019 г.

Форма Э-13


Администрация ЗАТО Звёздный
(наименование министерства)

(наименование дорожного управления)

Ведомость
наличия и технического состояния ограждения
на автомобильной дороге Автомобильная дорога от КПП-1 по ул. Ленина, включая проезды к жилым домам и нежилым зданиям (8-й участок)
местного значения на участке км: 0+000 ÷ 0+125 по состоянию на " 1 " января 2019 г.


Местоположение, км +		Протяженность, км					Тип	Материал (металл, ж/б, дерево и др.)	Год постройки	Техническое состояние (хор., уд., неуд.)	Ведомственная принадлежность
Начало	Конец	Справа	Слева	Справа от разделительной полосы	Слева от разделительной полосы	На разделительной полосе					
1	2	3	4	5	6	7	8	9	10	11	12
нет	нет	-	-	-	-	-	-	-	-	-	-

Составил:



Котова Д.Е.
" 29 " апреля 2019 г.

Проверил:



Круглова Л.И.
" 30 " апреля 2019 г.

Форма Э-14


Администрация ЗАТО Звёздный
(наименование министерства)

(наименование дорожного управления)

Ведомость
наличия и технического состояния направляющих устройств
на автомобильной дороге Автомобильная дорога от КПП-1 по ул. Ленина, включая проезды к жилым домам и нежилым зданиям (8-й участок)
местного значения на участке км: 0+000 ÷ 0+125 по состоянию на " 1 " января 2019 г.


Наименование	Местоположение, км +		Количество, шт		Материал (ж/б, бетон, дерево и др.)	Год установки	Техническое состояние (хор., уд., неуд.)
	Начало	Конец	Справа	Слева			
1	2	3	4	5	6	7	8
нет	-	-	-	-	-	-	-

Составил:



Котова Д.Е.
" 29 " апреля 2019 г.

Проверил:



Круглова Л.И.
" 30 " апреля 2019 г.

Форма Э-15

Администрация ЗАТО Звёздный
(наименование министерства)

(наименование дорожного управления)

Ведомость
наличия и технического состояния озеленения
на автомобильной дороге Автомобильная дорога от КПП-1 по ул. Ленина, включая проезды к жилым домам и нежилым зданиям (8-й участок)
местного значения на участке км: 0+000 ÷ 0+125 по состоянию на " 1 " января 2019 г.


Местоположение, км+		Протяженность, км											Год посадки	Состояние посадок (хор., уд., неуд.)	
		Всего		В том числе								Декоративные, км			
Начало	Конец	Справа	Слева	1-но рядные	2-х рядные	3-х рядные	4-х рядные	5-ти рядные	6-ти рядные	7-ми рядные	8-ми рядные	Справа	Слева	15	16
1	2	3	4	5	6	7	8	9	10	11	12	13	14		
нет	нет	-	-	-	-	-	-	-	-	-	-	-	-	-	-

Составил:



Котова Д.Е.
" 29 " апреля 2019 г.

Проверил:



Круглова Л.И.
" 30 " апреля 2019 г.

Форма Э-16


Администрация ЗАТО Звёздный
(наименование министерства)

(наименование дорожного управления)

Ведомость
наличия и технического состояния тротуаров и пешеходных дорожек
на автомобильной дороге Автомобильная дорога от КПП-1 по ул. Ленина, включая проезды к жилым домам и нежилым зданиям (8-й участок)
местного значения на участке км: 0+000 ÷ 0+125 по состоянию на " 1 " января 2019 г.


Наименование	Местоположение, км +		Протяженность, км		Год		Техническое состояние (хор., уд., неуд.)	Ведомственная принадлежность
	Начало	Конец	Справа	Слева	Постройки	Последнего ремонта		
1	2	3	4	5	6	7	8	9
нет	-	-	-	-	-	-	-	

Составил:



Котова Д.Е.
" 29 " апреля 2019 г.

Проверил:



Круглова Л.И.
" 30 " апреля 2019 г.

Форма Э-17

Администрация ЗАТО Звёздный
(наименование министерства)


(наименование дорожного управления)

Ведомость
наличия и технического состояния укрепления обочин
на автомобильной дороге Автомобильная дорога от КПП-1 по ул. Ленина, включая проезды к жилым домам и нежилым зданиям (8-й участок)
местного значения на участке км: 0+000 ÷ 0+125 по состоянию на " 1 " января 2019 г.

Местоположение, км +		Протяженность, км		Ширина, м		Материал	Год		Техническое состояние
Начало	Конец	Справа	Слева	Справа	Слева		Постройки	Ремонта	
1	2	3	4	5	6	7	8	9	10
нет	нет	-	-	-	-	-	-	-	-


Составил:

Котова Д.Е.
" 29 " апреля 2019 г.



Проверил:

Круглова Л.И.
" 30 " апреля 2019 г.



Администрация ЗАТО Звёздный
(наименование министерства)

(наименование дорожного управления)

Ведомость
наличия и технического состояния съездов (въездов)
на автомобильной дороге Автомобильная дорога от КПП-1 по ул. Ленина, включая проезды к жилым домам и нежилым зданиям (8-й участок)
местного значения на участке км: 0+000 ÷ 0+125 по состоянию на " 1 " января 2019 г.

Местоположение, км +		Тип покрытия	Направление	Длина, м	Радиусы закругления		Площадь покрытия, м ²	Обустройство					Год		Техническое состояние (хор., уд., неуд.)
Справа	Слева				левый	правый		Переходно-скоростные полосы	Труба (есть, нет)	Сигнальные столбики (есть, нет)	Островок безопасности (есть, нет)	Знак 2.4. (есть, нет)	Постройки	Последнего кап. ремонта	
1	2	3	4	5	6	7	8	9	10	11	12	13	14	15	16
нет	нет	-	-	-	-	-	-	-	-	-	-	-	-	-	-

Составил:

Котова Д.Е.
" 29 " апреля 2019 г.

Проверил:

Круглова Л.И.
" 30 " апреля 2019 г.

Форма Э-19


Администрация ЗАТО Звёздный
(наименование министерства)

(наименование дорожного управления)

Ведомость
наличия коммуникаций, находящихся в пределах полосы отвода
на автомобильной дороге Автомобильная дорога от КПП-1 по ул. Ленина, включая проезды к жилым домам и нежилым зданиям (8-й участок)
местного значения на участке км: 0+000 ÷ 0+125 по состоянию на " 1 " января 2019 г.


Местоположение, км +		Место пересечения, км +	Наименование коммуникации	Ведомственная принадлежность	Высота над дорогой, м	Глубина, м	Расстояние от бровки земляного полотна до коммуникаций, м	
Начало	Конец						Справа	Слева
1	2	3	4	5	6	7	8	9
нет	нет	-	-	-	-	-	-	-

Составил:



Котова Д.Е.
" 29 " апреля 2019 г.

Проверил:



Круглова Л.И.
" 30 " апреля 2019 г.

Форма Э-20

Администрация ЗАТО Звёздный
(наименование министерства)

(наименование дорожного управления)


Ведомость
размеров полосы отвода
на автомобильной дороге Автомобильная дорога от КПП-1 по ул. Ленина, включая проезды к жилым домам и нежилым зданиям (8-й участок)
местного значения на участке км: 0+000 ÷ 0+125 по состоянию на " 1 " января 2019 г.

Участок дороги		Протяженность, км	Размер полосы отвода, м		Наименование, номер и дата документа отвода земель	Сведения о натурном закреплении границ полосы отвода
От км +	До км +		Справа от оси дороги	Слева от оси дороги		
1	2	3	4	5	6	7
нет	нет	-	-	-	-	-

Составил:


Котова Д.Е.
" 29 " апреля 2019 г.

Проверил:


Круглова Л.И.
" 30 " апреля 2019 г.

Администрация ЗАТО Звёздный
(наименование министерства)

(наименование дорожного управления)

Сводная ведомость

наличия автомобильных дорог (подъездов) по а/д Автомобильная дорога от КПП-1 по ул. Ленина, включая проезды к жилым домам и нежилым зданиям (8-й участок) (км: 0+000 ÷ 0+125)
местного значения и сооружений на них по состоянию на " 1 " января 2019 г.

Наименование	Протяженность км		В том числе по типам покрытий (за вычетом дорог, находящихся в ведении городов)													
	Всего	Из них находящихся в ведении городов	усовершенствованные						переходные				низшие		грунтовые	
			цементобетонные	асфальтобетонные			щебеночные и гравийные, обработанные вяжущими материалами	мостовые из мозаики и брусчатки	щебеночные	гравийные	покрытия из грунтов и местных материалов обработанных вяжущими материалами	мостовые из булыжного и колотого камня	грунтовые, укрепленные или улучшенные различными материалами	прочие типы покрытия	профилированные	естественные
				горячие	теплые	холодные										
1	2	3	4	5	6	7	8	9	10	11	12	13	14	15	16	17
Автомобильная дорога от КПП-1 по ул. Ленина, включая проезды к жилым домам и нежилым зданиям (8-й участок)	0,125	-	-	0,125	-	-	-	-	-	-	-	-	-	-	-	-

Всего	Мосты (путепроводы), шт/м						Тоннели		Трубы , шт/м						Паромные переправы	
	в том числе						шт	м	всего	в том числе					всего	в том числе с механизированной тягой
	металлические и сталежелезобетонные	железобетонные	разнородные по материалам	каменные и бетонные	деревянные (деревокленные)	наплавные				железобетонные	бетонные	металлические	каменные	деревянные		
18	19	20	21	22	23	24	25	26	27	28	29	30	31	32	33	34
-	-	-	-	-	-	-	-	-	1/ 4,50	1/ 4,50	-	-	-	-	-	-

Составил:

Котова Д.Е.
" 29 " апреля 2019 г.

Проверил:

Круглова Л.И.
" 30 " апреля 2019 г.

3. ЭКОНОМИЧЕСКАЯ ХАРАКТЕРИСТИКА

3.1. Экономическое и административное значение дороги:

Административное значение - местное.

3.2. Связь дороги с железнодорожным и водным путями и автомобильными дорогами:

3.3. Характеристика движения, его сезонность и перспективы роста:

3.4. Интенсивность движения по данным учета:

Километры	Номера учетных пунктов	Среднесуточная интенсивность движения, авт./сут							
		2019 г.							
1	2	3	4	5	6	7	8	9	10
0,010	1	17							

4. ТЕХНИЧЕСКАЯ ХАРАКТЕРИСТИКА

4.1. Топографические условия района проложения автомобильной дороги

Улица проходит по равнинной местности.

4.2. Ширина земляного полотна

На 1 января	Протяженность (км) при ширине (м)					
	меньше 8	от 8,0 до 9,9	от 10,0 до 11,9	от 12,0 до 14,9	от 15,0 до 27,4	27,5 и более
1	2	3	4	5	6	7
2019 г.	0,038	-	-	-	-	-

4.3. Характеристика проезжей части

4.3.1. Ширина проезжей части

На 1 января	Протяженность (км) при ширине (м)									
	до 4	от 4.1 до 4.4	от 4.5 до 5.9	от 6.0 до 6.5	от 6.6 до 6.9	от 7.0 до 7.4	от 7.5 до 8.4	от 8.5 до 11.0	от 11.1 до 14.0	от 14.0 и более
1	2	3	4	5	6	7	8	9	10	11
2019 г.	-	-	-	0,038	-	-	-	-	-	-

4.3.2. Протяженность покрытий

Тип покрытий	Протяженность (км) на 1 января						
	2019 г.						
1. Усовершенствованные	0,038						
Цементобетонные	-						
асфальтобетонные	0,038						
в том числе: горячие	0,038						
теплые	-						
холодные	-						
Щебеночные и гравийные, обработанные органическими вяжущими	-						
Мостовые из мозаики и брусчатки	-						
Железобетонные плиты	-						
2. Переходные	-						
Щебеночные	-						
Гравийные	-						
Песчано-гравийная смесь	-						
Покрытия из грунтов и местных каменных материалов, обработанных вяжущими	-						
Мостовые из булыжного и колотого камня	-						
3. Низшие	-						
Грунт	-						
Грунтовые, укрепленные или улучшенные различными местными материалами	-						
Грунтовые профилированные	-						
Грунтовые естественные	-						

4.4. Характеристика профиля и трассы

4.4.1. Радиусы кривых и уклоны, не отвечающие требованиям СНиП для данной категории дороги

На 1 января	Число кривых с радиусом менее допустимого, шт	Суммарная длина кривых с радиусами менее допустимых, км	Число участков с уклонами, превышающими допустимые, шт	Длина участков с уклонами превышающими допустимые, км
2019 г.	-	-	-	-

4.5. Протяженность участков повышенной трудности содержания, км

Характер участков	Протяженность (км) на 1 января						
	2019 г.						
Оползневые	-						
Затопляемые	-						
Вечномерзлотные	-						

4.6. Дорожные инженерные устройства и обстановка дорог

Наименование	Наличие на 1 января						
	2019 г.						
Автопавильоны капитального типа, шт.	-						
Площадка отдыха, шт.	-						
Площадки для стоянок и остановок автомоб., шт.	-						
Освещение дорог, км	-						
Линии технологической связи, км	-						
В том числе: кабельные	-						
воздушные	-						
Автобусные остановки, шт.	-						
Переходно-скоростные полосы, шт.	-						
Ограждения, км	-						
Сигнальные столбики, шт.	-						
Дорожные знаки, шт.	-						
В том числе: предупреждающие знаки	-						
Знаки приоритета	-						
Запрещающие знаки	-						
Предписывающие знаки	-						
Знаки особых предписаний	-						
Информационно-указательные знаки	-						
Знаки сервиса	-						
Знаки дополнительной информации	-						

4.10.2. Сводная ведомость наличия тоннелей, галерей и пешеходных переходов в разных уровнях, шт/п. м

Виды сооружений	Наличие на 1 января							
	2019 г.							
Тоннели	-							
Галереи	-							
Пешеходные переходы, всего	-							
В том числе:								
Наземные	-							
Подземные	-							

4.10.3. Сводная ведомость наличия труб, шт/п. м

Виды сооружений	Наличие на 1 января							
	2019 г.							
Металлические	-							
Металлические гофрированные	-							
Железобетонные	-							
Бетонные	-							
Сборный железобетон	-							
Каменные	-							
Деревянные	-							
Кирпичные	-							
Асбестоцементные	-							
Полимерно-композитные	-							
Пластмассовые	-							
Комбинированные	-							
Итого	-							

4.10.4. Сводная ведомость наличия паромных переправ, шт/м. рабочего хода

Виды сооружений	Наличие на 1 января							
	2019 г.							
Самоходные	-							
Буксирные	-							
Канатные	-							
Навесные	-							
Итого:	-							

4.10.5. Сводная ведомость наличия подпорных стенок, шт/п. м

Материалы сооружений	Наличие на 1 января							
	2019 г.							
Железобетонные и бетонные	-							
Каменные	-							
Деревянные	-							
Итого:	-							

4.10.6. Сводная ведомость снегозащитных, декоративных и ветрозащитных лесонасаждений

Виды лесонасаждений	Протяженность на 1 января							
	2019 г.							
1. Снегозащитные, км								
Всего:	-							
В том числе:								
однорядные	-							
двухрядные	-							
трехрядные	-							
четырёхрядные	-							
пятирядные	-							
шестирядные	-							
семирядные	-							
восьмирядные	-							
2. Декоративные, км	-							
3. Ветрозащитные, км	-							

4.10.7. Сводная ведомость тротуаров и пешеходных дорожек, км

Наименование	Протяженность на 1 января							
	2019 г.							
Тротуары	-							
Пешеходные дорожки	-							

4.10.8. Сводная ведомость укрепления обочин, км

Наименование	Протяженность на 1 января							
	2019 г.							
Укрепленные обочины, всего	0,076							
В том числе: щебнем	-							
асфальтобетоном	0,076							
всего: асфальтобетоном, щебнем	-							
гравием	-							
гравием с гранулятом	-							
цементобетонном	-							
песчано-гравийной смесью	-							
гравийно-песчаной смесью	-							
камнем, обработанным вяжущим (ч/щ)	-							
неоднородными материалами (грунто-щебень)	-							
засевом трав	-							

4.10.9. Сводная ведомость съездов (въездов), шт/км

Тип покрытия съезда (въезда)	Наличие на 1 января							
	2019 г.							
Асфальтобетонное	1/ 0,001							
Цементобетонное	-							
Мостовая	-							
Щебочно-гравийно-песчаная смесь, обработанная неорганическим вяжущим	-							
Щебочно-гравийно-песчаная смесь, обработанная органическим и комплексным вяжущим	-							
Щебочно-гравийно-песчаная смесь	-							
Грунтовое обработанное органическими и неорганическими вяжущими	-							
Активные и местные материалы	-							
Грунтовое	-							
Итого	1/ 0,001							

5. ДЕНЕЖНЫЕ ЗАТРАТЫ И ОСНОВНЫЕ ОБЪЕМЫ ВЫПОЛНЕННЫХ РАБОТ

5.1. Денежные затраты (в тыс. руб.)

Виды денежных затрат	2018 г.	3	4	5	6	7	8	9	10	11
1	2	3	4	5	6	7	8	9	10	11
По эксплуатационной смете, всего:	-									
В том числе на:										
капитальный ремонт	-									
средний ремонт	-									
текущий ремонт	-									
содержание	-									
озеленение	-									
По смете капиталовложений	-									
Всего:	-									

5.2. Объемы выполненных работ (в натуральных измерителях)

Год	Вид работ (реконструкция, капитальный ремонт, средний ремонт)	Дорожная одежда (км)		Мосты, путепроводы, шт/п. м.		Трубы, шт/п. м.		Снегозащитные насаждения, км (справа, слева)	Служебные, производственные и жилые здания															
		Всего	В т.ч. перевод в усовершенствованн ую	Всего	В т.ч. пере- стройка на долговечные	Всего	В т.ч. перестройка на долговечные		В том числе															
									Служебные		Жилые дома		Мастерские		Гаражи		Склады		Прочие					
									Число, шт	Полезная площадь, м ²	Число, шт	Число квартир, шт	Число, шт	Число станко-мест, шт	Число, шт	Число машино-мест, шт	Число, шт	Полезная площадь, м ²	Число, шт	Мощность (полезная площадь, м ²)				
1	2	3	4	5	6	7	8	9	10	11	12	13	14	15	16	17	18	19	20	21	22			
-	-	-	-	-	-	-	-	-	-	-	-	-	-	-	-	-	-	-	-	-	-	-	-	

5.3. Выполнение основных работ

Год	Наименование работ	Измеритель	Количество работ	Стоимость работ, (тыс. руб.)	Место выполненных работ от км +..... до км +.....
1	2	3	4	5	6
-	-	-	-	-	-

Форма Э-4

Администрация ЗАТО Звёздный
(наименование министерства)

(наименование дорожного управления)

Ведомость
наличия и технического состояния мостов (путепроводов)
на автомобильной дороге Автомобильная дорога от КПП-1 по ул. Ленина, включая проезды к жилым домам и нежилым зданиям (9-й участок)
местного значения на участке км: 0+000 ÷ 0+038 по состоянию на " 1 " января 2019 г.

Местоположение сооружения, км +	Наименование сооружения	Наименование перекрываемого препятствия (река, ручей, лог, ж/д, а/д и пр.)	Длина сооружения, м	Длина подходов, м	Год		Техническая характеристика сооружения				Техническое состояние (хор., уд., неуд.)
					Постройки (реконструкции)	Последнего кап. ремонта	Материал пролетных строений	Тип пролетных строений	Габарит	Нормативная нагрузка	
1	2	3	4	5	6	7	8	9	10	11	12
нет	-	-	-	-	-	-	-	-	-	-	-

Составил:

_____ Котова Д.Е.
 _____ " 29 " апреля 2019 г.

Проверил:

_____ Круглова Л.И.
 _____ " 30 " апреля 2019 г.

Администрация ЗАТО Звёздный
(наименование министерства)

(наименование дорожного управления)

Ведомость
наличия и технического состояния тоннелей
на автомобильной дороге Автомобильная дорога от КПП-1 по ул. Ленина, включая проезды к жилым домам и нежилым зданиям (9-й участок)
местного значения на участке км: 0+000 ÷ 0+038 по состоянию на " 1 " января 2019 г.

Местоположение начала тоннеля, км+	Ближайший населенный пункт	Год		Техническая характеристика тоннеля										Техническое состояние (хор., уд., неуд.)							
		Постройки	Последнего капремонта	Полная длина, м	Форма поперечного сечения	Габарит (ширина, высота, диаметр), м	Ширина тротуара, м	Размеры портала, м	Материал			Наличие водоотвода (есть, нет)	Тип		Тела тоннеля	Обделки тоннеля	Порталов	Водоотвода	Вентиляции	Освещения	Электросилового оборудования
									Тела тоннеля	Обделки тоннеля	Портала		Вентиляции	Освещения							
1	2	3	4	5	6	7	8	9	10	11	12	13	14	15	16	17	18	19	20	21	22
нет	-	-	-	-	-	-	-	-	-	-	-	-	-	-	-	-	-	-	-	-	-

Составил:

Котова Д.Е.
" 29 " апреля 2019 г.

Проверил:

Круглова Л.И.
" 30 " апреля 2019 г.

Форма Э-6


Администрация ЗАТО Звёздный
(наименование министерства)

(наименование дорожного управления)

**Ведомость
наличия и технического состояния труб
на автомобильной дороге Автомобильная дорога от КПП-1 по ул. Ленина, включая проезды к жилым домам и нежилым зданиям (9-й участок)
местного значения на участке км: 0+000 ÷ 0+038 по состоянию на " 1 " января 2019 г.**


№ трубы	Местоположение, км +	Вид перекрываемого препятствия (лог, ручей и пр.)	Конструкция (типовой проект, материал)	Год		Отверстие, м		Длина по лотку, м	Техническое состояние (хор., уд., неуд.)
				Постройки	Последнего кап. ремонта	Диаметр (ширина)	Высота		
1	2	3	4	5	6	7	8	9	10
нет	-	-	-	-	-	-	-	-	-

Составил:



Котова Д.Е.
" 29 " апреля 2019 г.

Проверил:



Круглова Л.И.
" 30 " апреля 2019 г.

Администрация ЗАТО Звёздный
(наименование министерства)

(наименование дорожного управления)

Ведомость
наличия и технического состояния паромных переправ
на автомобильной дороге Автомобильная дорога от КПП-1 по ул. Ленина, включая проезды к жилым домам и нежилым зданиям (9-й участок)
местного значения на участке км: 0+000 ÷ 0+038 по состоянию на " 1 " января 2019 г.

1	2	3	4	5	6	7	8	9	10	11	12	Год			16	Вид причала и материала	
												13	14	15		17	18
нет	-	-	-	-	-	-	-	-	-	-	-	-	-	-	-	-	-

Составил:

Котова Д.Е.
" 29 " апреля 2019 г.

Проверил:

Круглова Л.И.
" 30 " апреля 2019 г.

Форма Э-8

Администрация ЗАТО Звёздный
(наименование министерства)

(наименование дорожного управления)

Ведомость
наличия и технического состояния подпорных стенок
на автомобильной дороге Автомобильная дорога от КПП-1 по ул. Ленина, включая проезды к жилым домам и нежилым зданиям (9-й участок)
местного значения на участке км: 0+000 ÷ 0+038 по состоянию на " 1 " января 2019 г.


Местоположение, км +		Расположение (сверху или снизу, справа или слева)	Длина, м	Максимальная высота, м	Материал, род кладки (насухо, на растворе)	Кубатура, м ³	Год		Техническое состояние (хор., уд., неуд.)
Начало	Конец						Постройки	Последнего кап. ремонта	
1	2	3	4	5	6	7	8	9	10
нет	нет	-	-	-	-	-	-	-	-

Составил:



Котова Д.Е.
" 29 " апреля 2019 г.

Проверил:



Круглова Л.И.
" 30 " апреля 2019 г.

Форма Э-9

Администрация ЗАТО Звёздный
(наименование министерства)

(наименование дорожного управления)

Ведомость
наличия и технического состояния зданий дорожной службы
на автомобильной дороге Автомобильная дорога от КПП-1 по ул. Ленина, включая проезды к жилым домам и нежилым зданиям (9-й участок)
местного значения на участке км: 0+000 ÷ 0+038 по состоянию на " 1 " января 2019 г.

Местоположение, км+	Наименование ближайшего населенного пункта	Назначение зданий			Материал	Число этажей	Полезная площадь, м ²	В т. ч. жилая площадь, м ²	Объем, м ³	Год		Техническое состояние (хор., уд., неуд.)
		Служебные	Производственные	Жилые						Постройки	Последнего кап. ремонта	
1	2	3	4	5	6	7	8	9	10	11	12	13
нет	-	-	-	-	-	-	-	-	-	-	-	-


Составил:

Котова Д.Е.
" 29 " апреля 2019 г.



Проверил:

Круглова Л.И.
" 30 " апреля 2019 г.



Форма Э-10


Администрация ЗАТО Звёздный
(наименование министерства)

(наименование дорожного управления)

Ведомость
наличия и технического состояния автобусных остановок
на автомобильной дороге Автомобильная дорога от КПП-1 по ул. Ленина, включая проезды к жилым домам и нежилым зданиям (9-й участок)
местного значения на участке км: 0+000 ÷ 0+038 по состоянию на " 1 " января 2019 г.


Местоположение, км +		Название остановки	Наличие элементов				Год		Техническое состояние автопавильонов (хор., уд., неуд.)
Справа	Слева		Остановочн. площадка с твердым покрытием	Переходно-скоростные полосы (есть, нет)	Посадочная площадка (есть, нет)	Павильон (есть, нет)	Постройки	Последнего кап. ремонта	
1	2	3	4	5	6	7	8	9	10
нет	нет	-	-	-	-	-	-	-	-

Составил:



Котова Д.Е.
" 29 " апреля 2019 г.

Проверил:



Круглова Л.И.
" 30 " апреля 2019 г.

Форма Э-11

Администрация ЗАТО Звёздный
(наименование министерства)

(наименование дорожного управления)


Ведомость
наличия и технического состояния переходно-скоростных полос
на автомобильной дороге Автомобильная дорога от КПП-1 по ул. Ленина, включая проезды к жилым домам и нежилым зданиям (9-й участок)
местного значения на участке км: 0+000 ÷ 0+038 по состоянию на " 1 " января 2019 г.

Местоположение, км +		Тип покрытия	Площадь покрытия, м ²			Год		Техническое состояние (хор., уд., неуд.)
Справа	Слева		Всего	В том числе		Постройки	Последнего кап. ремонта	
				Полоса торможения	Полоса разгона			
1	2	3	4	5	6	7	8	9
нет	нет	-	-	-	-	-	-	-

Составил:

 Котова Д.Е.
" 29 " апреля 2019 г.

Проверил:

 Круглова Л.И.
" 30 " апреля 2019 г.

Форма Э-12


Администрация ЗАТО Звёздный
(наименование министерства)

(наименование дорожного управления)

Ведомость
наличия и технического состояния дорожных знаков
на автомобильной дороге Автомобильная дорога от КПП-1 по ул. Ленина, включая проезды к жилым домам и нежилым зданиям (9-й участок)
местного значения на участке км: 0+000 ÷ 0+038 по состоянию на " 1 " января 2019 г.

Наименование дорожного знака	Прямое направление				Обратное направление				Техническое состояние (хор., уд., неуд.)
	Номер знака по ГОСТу	Справа, км +	Слева, км+	По центру, км+	Номер знака по ГОСТу	Справа, км+	Слева, км+	По центру, км+	
1	2	3	4	5	6	7	8	9	10
нет	-	-	-	-	-	-	-	-	-

Составил:


Котова Д.Е.
" 29 " апреля 2019 г.

Проверил:


Круглова Л.И.
" 30 " апреля 2019 г.

Форма Э-13


Администрация ЗАТО Звёздный
(наименование министерства)

(наименование дорожного управления)

Ведомость
наличия и технического состояния ограждения
на автомобильной дороге Автомобильная дорога от КПП-1 по ул. Ленина, включая проезды к жилым домам и нежилым зданиям (9-й участок)
местного значения на участке км: 0+000 ÷ 0+038 по состоянию на " 1 " января 2019 г.


Местоположение, км +		Протяженность, км					Тип	Материал (металл, ж/б, дерево и др.)	Год постройки	Техническое состояние (хор., уд., неуд.)	Ведомственная принадлежность
Начало	Конец	Справа	Слева	Справа от разделительной полосы	Слева от разделительной полосы	На разделительной полосе					
1	2	3	4	5	6	7	8	9	10	11	12
нет	нет	-	-	-	-	-	-	-	-	-	-

Составил:



Котова Д.Е.
" 29 " апреля 2019 г.

Проверил:



Круглова Л.И.
" 30 " апреля 2019 г.

Форма Э-14


Администрация ЗАТО Звёздный
(наименование министерства)

(наименование дорожного управления)

Ведомость
наличия и технического состояния направляющих устройств
на автомобильной дороге Автомобильная дорога от КПП-1 по ул. Ленина, включая проезды к жилым домам и нежилым зданиям (9-й участок)
местного значения на участке км: 0+000 ÷ 0+038 по состоянию на " 1 " января 2019 г.

Наименование	Местоположение, км +		Количество, шт		Материал (ж/б, бетон, дерево и др.)	Год установки	Техническое состояние (хор., уд., неуд.)
	Начало	Конец	Справа	Слева			
1	2	3	4	5	6	7	8
нет	-	-	-	-	-	-	-

Составил:

 Котова Д.Е.

" 29 " апреля 2019 г.

Проверил:

 Круглова Л.И.

" 30 " апреля 2019 г.

Форма Э-15


Администрация ЗАТО Звёздный
(наименование министерства)

(наименование дорожного управления)

Ведомость
наличия и технического состояния озеленения
на автомобильной дороге Автомобильная дорога от КПП-1 по ул. Ленина, включая проезды к жилым домам и нежилым зданиям (9-й участок)
местного значения на участке км: 0+000 ÷ 0+038 по состоянию на " 1 " января 2019 г.


Местоположение, км+		Протяженность, км											Год посадки	Состояние посадок (хор., уд., неуд.)	
		Всего		В том числе								Декоративные, км			
Начало	Конец	Справа	Слева	1-но рядные	2-х рядные	3-х рядные	4-х рядные	5-ти рядные	6-ти рядные	7-ми рядные	8-ми рядные	Справа	Слева	15	16
1	2	3	4	5	6	7	8	9	10	11	12	13	14	15	16
нет	нет	-	-	-	-	-	-	-	-	-	-	-	-	-	-

Составил:



Котова Д.Е.
" 29 " апреля 2019 г.

Проверил:



Круглова Л.И.
" 30 " апреля 2019 г.

Форма Э-16


Администрация ЗАТО Звёздный
(наименование министерства)

(наименование дорожного управления)

Ведомость
наличия и технического состояния тротуаров и пешеходных дорожек
на автомобильной дороге Автомобильная дорога от КПП-1 по ул. Ленина, включая проезды к жилым домам и нежилым зданиям (9-й участок)
местного значения на участке км: 0+000 ÷ 0+038 по состоянию на " 1 " января 2019 г.


Наименование	Местоположение, км +		Протяженность, км		Год		Техническое состояние (хор., уд., неуд.)	Ведомственная принадлежность
	Начало	Конец	Справа	Слева	Постройки	Последнего ремонта		
1	2	3	4	5	6	7	8	9
нет	-	-	-	-	-	-	-	

Составил:



Котова Д.Е.
" 29 " апреля 2019 г.

Проверил:



Круглова Л.И.
" 30 " апреля 2019 г.

Администрация ЗАТО Звёздный
(наименование министерства)

(наименование дорожного управления)

Ведомость
наличия и технического состояния укрепления обочин
на автомобильной дороге Автомобильная дорога от КПП-1 по ул. Ленина, включая проезды к жилым домам и нежилым зданиям (9-й участок)
местного значения на участке км: 0+000 ÷ 0+038 по состоянию на " 1 " января 2019 г.

Местоположение, км +		Протяженность, км		Ширина, м		Материал	Год		Техническое состояние
Начало	Конец	Справа	Слева	Справа	Слева		Постройки	Ремонта	
1	2	3	4	5	6	7	8	9	10
0,000	0,038	0,038	-	0,90	-	А/б	н.д.	н.д.	хор.
0,000	0,038	-	0,038	-	0,90	А/б	н.д.	н.д.	хор.

Составил:

Котова Д.Е.
" 29 " апреля 2019 г.

Проверил:

Круглова Л.И.
" 30 " апреля 2019 г.

Администрация ЗАТО Звёздный
(наименование министерства)

(наименование дорожного управления)

Ведомость
наличия и технического состояния съездов (въездов)
на автомобильной дороге Автомобильная дорога от КПП-1 по ул. Ленина, включая проезды к жилым домам и нежилым зданиям (9-й участок)
местного значения на участке км: 0+000 ÷ 0+038 по состоянию на " 1 " января 2019 г.

Местоположение, км +		Тип покрытия	Направление	Длина, м	Радиусы закругления		Площадь покрытия, м ²	Обустройство					Год		Техническое состояние (хор., уд., неуд.)
Справа	Слева				левый	правый		Переходно-скоростные полосы	Труба (есть, нет)	Сигнальные столбики (есть, нет)	Островок безопасности (есть, нет)	Знак 2.4. (есть, нет)	Постройки	Последнего кап. ремонта	
1	2	3	4	5	6	7	8	9	10	11	12	13	14	15	16
-	0,018	Асфальтобетон	к дому 7	1,00	1	1	3,00	нет	нет	нет	нет	нет	н.д.	н.д.	уд.

Составил:

Котова Д.Е.
" 29 " апреля 2019 г.

Проверил:

Круглова Л.И.
" 30 " апреля 2019 г.

Форма Э-19


Администрация ЗАТО Звёздный
(наименование министерства)

(наименование дорожного управления)

Ведомость
наличия коммуникаций, находящихся в пределах полосы отвода
на автомобильной дороге Автомобильная дорога от КПП-1 по ул. Ленина, включая проезды к жилым домам и нежилым зданиям (9-й участок)
местного значения на участке км: 0+000 ÷ 0+038 по состоянию на " 1 " января 2019 г.


Местоположение, км +		Место пересечения, км +	Наименование коммуникации	Ведомственная принадлежность	Высота над дорогой, м	Глубина, м	Расстояние от бровки земляного полотна до коммуникаций, м	
Начало	Конец						Справа	Слева
1	2	3	4	5	6	7	8	9
-	-	0,001	ЛЭП	-	-	-		

Составил:



Котова Д.Е.
" 29 " апреля 2019 г.

Проверил:



Круглова Л.И.
" 30 " апреля 2019 г.

Форма Э-20


Администрация ЗАТО Звёздный
(наименование министерства)

(наименование дорожного управления)

Ведомость
размеров полосы отвода
на автомобильной дороге Автомобильная дорога от КПП-1 по ул. Ленина, включая проезды к жилым домам и нежилым зданиям (9-й участок)
местного значения на участке км: 0+000 ÷ 0+038 по состоянию на " 1 " января 2019 г.


Участок дороги		Протяженность, км	Размер полосы отвода, м		Наименование, номер и дата документа отвода земель	Сведения о натурном закреплении границ полосы отвода
От км +	До км +		Справа от оси дороги	Слева от оси дороги		
1	2	3	4	5	6	7
нет	нет	-	-	-	-	-

Составил:



Котова Д.Е.
" 29 " апреля 2019 г.

Проверил:



Круглова Л.И.
" 30 " апреля 2019 г.

Администрация ЗАТО Звёздный
(наименование министерства)

(наименование дорожного управления)

Сводная ведомость

наличия автомобильных дорог (подъездов) по а/д Автомобильная дорога от КПП-1 по ул. Ленина, включая проезды к жилым домам и нежилым зданиям (9-й участок) (км: 0+000 ÷ 0+038) местного значения и сооружений на них по состоянию на " 1 " января 2019 г.

Наименование	Протяженность км		В том числе по типам покрытий (за вычетом дорог, находящихся в ведении городов)													
	Всего	Из них находящихся в ведении городов	цементобетонные	усовершенствованные					переходные				низшие		грунтовые	
				асфальтобетонные			щебеночные и гравийные, обработанные вяжущими материалами	мостовые из мозаики и брусчатки	щебеночные	гравийные	покрытия из грунтов и местных материалов обработанных вяжущими материалами	мостовые из булыжного и колотого камня	грунтовые, укрепленные или улучшенные различными материалами	прочие типы покрытия	профилированные	естественные
				горячие	теплые	холодные										
1	2	3	4	5	6	7	8	9	10	11	12	13	14	15	16	17
Автомобильная дорога от КПП-1 по ул. Ленина, включая проезды к жилым домам и нежилым зданиям (9-й участок)	0,038	-	-	0,038	-	-	-	-	-	-	-	-	-	-	-	-

Всего	Мосты (путепроводы), шт/м						Тоннели		Трубы , шт/м						Паромные переправы	
	в том числе						шт	м	всего	в том числе					всего	в том числе с механизированной тягой
	металлические и сталежелезобетонные	железобетонные	разнородные по материалам	каменные и бетонные	деревянные (деревокленные)	наплавные				железобетонные	бетонные	металлические	каменные	деревянные		
18	19	20	21	22	23	24	25	26	27	28	29	30	31	32	33	34
-	-	-	-	-	-	-	-	-	-	-	-	-	-	-	-	-

Составил:

Котова Д.Е.
" 29 " апреля 2019 г.

Проверил:

Круглова Л.И.
" 30 " апреля 2019 г.

3. ЭКОНОМИЧЕСКАЯ ХАРАКТЕРИСТИКА

3.1. Экономическое и административное значение дороги:

Административное значение - местное.

3.2. Связь дороги с железнодорожным и водным путями и автомобильными дорогами:

3.3. Характеристика движения, его сезонность и перспективы роста:

3.4. Интенсивность движения по данным учета:

Километры	Номера учетных пунктов	Среднесуточная интенсивность движения, авт./сут							
		2019 г.							
1	2	3	4	5	6	7	8	9	10
0,015	1	12							

4. ТЕХНИЧЕСКАЯ ХАРАКТЕРИСТИКА

4.1. Топографические условия района проложения автомобильной дороги

Улица проходит по равнинной местности.

4.2. Ширина земляного полотна

На 1 января	Протяженность (км) при ширине (м)					
	меньше 8	от 8,0 до 9,9	от 10,0 до 11,9	от 12,0 до 14,9	от 15,0 до 27,4	27,5 и более
1	2	3	4	5	6	7
2019 г.	0,038	-	-	-	-	-

4.3. Характеристика проезжей части

4.3.1. Ширина проезжей части

На 1 января	Протяженность (км) при ширине (м)									
	до 4	от 4.1 до 4.4	от 4.5 до 5.9	от 6.0 до 6.5	от 6.6 до 6.9	от 7.0 до 7.4	от 7.5 до 8.4	от 8.5 до 11.0	от 11.1 до 14.0	от 14.0 и более
1	2	3	4	5	6	7	8	9	10	11
2019 г.	0,038	-	-	-	-	-	-	-	-	-

4.3.2. Протяженность покрытий

Тип покрытий	Протяженность (км) на 1 января						
	2019 г.						
1. Усовершенствованные	0,038						
Цементобетонные	-						
асфальтобетонные	0,038						
в том числе: горячие	0,038						
теплые	-						
холодные	-						
Щебеночные и гравийные, обработанные органическими вяжущими	-						
Мостовые из мозаики и брусчатки	-						
Железобетонные плиты	-						
2. Переходные	-						
Щебеночные	-						
Гравийные	-						
Песчано-гравийная смесь	-						
Покрытия из грунтов и местных каменных материалов, обработанных вяжущими	-						
Мостовые из булыжного и колотого камня	-						
3. Низшие	-						
Грунт	-						
Грунтовые, укрепленные или улучшенные различными местными материалами	-						
Грунтовые профилированные	-						
Грунтовые естественные	-						

4.4. Характеристика профиля и трассы

4.4.1. Радиусы кривых и уклоны, не отвечающие требованиям СНиП для данной категории дороги

На 1 января	Число кривых с радиусом менее допустимого, шт	Суммарная длина кривых с радиусами менее допустимых, км	Число участков с уклонами, превышающими допустимые, шт	Длина участков с уклонами превышающими допустимые, км
2019 г.	-	-	-	-

4.5. Протяженность участков повышенной трудности содержания, км

Характер участков	Протяженность (км) на 1 января							
	2019 г.							
Оползневые	-							
Затопляемые	-							
Вечномерзлотные	-							

4.6. Дорожные инженерные устройства и обстановка дорог

Наименование	Наличие на 1 января							
	2019 г.							
Автопавильоны капитального типа, шт.	-							
Площадка отдыха, шт.	-							
Площадки для стоянок и остановок автомоб., шт.	-							
Освещение дорог, км	-							
Линии технологической связи, км	-							
В том числе: кабельные	-							
воздушные	-							
Автобусные остановки, шт.	-							
Переходно-скоростные полосы, шт.	-							
Ограждения, км	-							
Сигнальные столбики, шт.	-							
Дорожные знаки, шт.	-							
В том числе:	-							
предупреждающие знаки	-							
Знаки приоритета	-							
Запрещающие знаки	-							
Предписывающие знаки	-							
Знаки особых предписаний	-							
Информационно-указательные знаки	-							
Знаки сервиса	-							
Знаки дополнительной информации	-							

4.10.2. Сводная ведомость наличия тоннелей, галерей и пешеходных переходов в разных уровнях, шт/п. м

Виды сооружений	Наличие на 1 января							
	2019 г.							
Тоннели	-							
Галереи	-							
Пешеходные переходы, всего	-							
В том числе:								
Наземные	-							
Подземные	-							

4.10.3. Сводная ведомость наличия труб, шт/п. м

Виды сооружений	Наличие на 1 января							
	2019 г.							
Металлические	-							
Металлические гофрированные	-							
Железобетонные	-							
Бетонные	-							
Сборный железобетон	-							
Каменные	-							
Деревянные	-							
Кирпичные	-							
Асбестоцементные	-							
Полимерно-композитные	-							
Пластмассовые	-							
Комбинированные	-							
Итого	-							

4.10.4. Сводная ведомость наличия паромных переправ, шт/м. рабочего хода

Виды сооружений	Наличие на 1 января							
	2019 г.							
Самоходные	-							
Буксирные	-							
Канатные	-							
Навесные	-							
Итого:	-							

4.10.5. Сводная ведомость наличия подпорных стенок, шт/п. м

Материалы сооружений	Наличие на 1 января							
	2019 г.							
Железобетонные и бетонные	-							
Каменные	-							
Деревянные	-							
Итого:	-							

4.10.6. Сводная ведомость снегозащитных, декоративных и ветрозащитных лесонасаждений

Виды лесонасаждений	Протяженность на 1 января							
	2019 г.							
1. Снегозащитные, км								
Всего:	-							
В том числе:								
однорядные	-							
двухрядные	-							
трехрядные	-							
четырёхрядные	-							
пятирядные	-							
шестирядные	-							
семирядные	-							
восьмирядные	-							
2. Декоративные, км	-							
3. Ветрозащитные, км	-							

4.10.7. Сводная ведомость тротуаров и пешеходных дорожек, км

Наименование	Протяженность на 1 января						
	2019 г.						
Тротуары	-						
Пешеходные дорожки	-						

4.10.8. Сводная ведомость укрепления обочин, км

Наименование	Протяженность на 1 января						
	2019 г.						
Укрепленные обочины, всего	-						
В том числе:							
щебнем	-						
асфальтобетоном	-						
всего:							
асфальтобетоном, щебнем	-						
гравием	-						
гравием с гранулятом	-						
цементобетонном	-						
песчано-гравийной смесью	-						
гравийно-песчаной смесью	-						
камнем, обработанным вяжущим (ч/щ)	-						
неоднородными материалами (грунто-щебень)	-						
засевом трав	-						

4.10.9. Сводная ведомость съездов (въездов), шт/км

Тип покрытия съезда (въезда)	Наличие на 1 января						
	2019 г.						
Асфальтобетонное	2/ 0,002						
Цементобетонное	-						
Мостовая	-						
Щебочно-гравийно-песчаная смесь, обработанная неорганическим вяжущим	-						
Щебочно-гравийно-песчаная смесь, обработанная органическим и комплексным вяжущим	-						
Щебочно-гравийно-песчаная смесь	-						
Грунтовое обработанное органическими и неорганическими вяжущими	-						
Активные и местные материалы	-						
Грунтовое	-						
Итого	2/ 0,002						

5. ДЕНЕЖНЫЕ ЗАТРАТЫ И ОСНОВНЫЕ ОБЪЕМЫ ВЫПОЛНЕННЫХ РАБОТ

5.1. Денежные затраты (в тыс. руб.)

Виды денежных затрат	2018 г.	3	4	5	6	7	8	9	10	11
1	2	3	4	5	6	7	8	9	10	11
По эксплуатационной смете, всего:	-									
В том числе на:										
капитальный ремонт	-									
средний ремонт	-									
текущий ремонт	-									
содержание	-									
озеленение	-									
По смете капиталовложений	-									
Всего:	-									

5.2. Объемы выполненных работ (в натуральных измерителях)

Год	Вид работ (реконструкция, капитальный ремонт, средний ремонт)	Дорожная одежда (км)		Мосты, путепроводы, шт/п. м.		Трубы, шт/п. м.		Снегозащитные насаждения, км (справа, слева)	Служебные, производственные и жилые здания														
		Всего	В т.ч. перевод в усовершенствованн ую	Всего	В т.ч. пере- стройка на долговечные	Всего	В т.ч. перестройка на долговечные		В том числе														
									Служебные		Жилые дома		Мастерские		Гаражи		Склады		Прочие				
									Число, шт	Полезная площадь, м ²	Число, шт	Число квартир, шт	Число, шт	Число станко-мест, шт	Число, шт	Число машино-мест, шт	Число, шт	Полезная площадь, м ²	Число, шт	Мощность (полезная площадь, м ²)			
1	2	3	4	5	6	7	8	9	10	11	12	13	14	15	16	17	18	19	20	21	22		
-	-	-	-	-	-	-	-	-	-	-	-	-	-	-	-	-	-	-	-	-	-	-	-

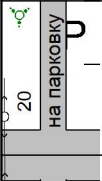
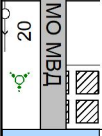

5.3. Выполнение основных работ

Год	Наименование работ	Измеритель	Количество работ	Стоимость работ, (тыс. руб.)	Место выполненных работ от км +..... до км +.....
1	2	3	4	5	6
-	-	-	-	-	-

Линейный график

Автодорога: Автомобильная дорога от КПП-1 по ул. Ленина, включая проезды к жилым домам и нежилым зданиям (10-й участок) (0,000 - 0,038 км)

(км: 0-1)

Границы районов		1	ЗАТО Звездный 38	
Границы зон обслуживания и наименование дорожных организаций		2		
Уклоны более допустимых		3		
Радиусы кривых в плане, м		4		
Километры		5	0	1
Ситуация	Слева	6		
	Справа	7		
Тип покрытия, ширина проезжей части и земляного полотна, основные виды работ	2019 г.	8	-3,50 а/б- 38	
	20 г	9		
	20 г	10		
	20 г	11		
	20 г	12		
Конструкция дорожной одежды и толщина конструктивных слоев	2019 г.	13		
	20 г	14		
	20 г	15		
	20 г	16		
	20 г	17		
Искусственные сооружения	На год паспортизации	18		
	В последующие годы	19		
Грунт земляного полотна		20	Суглинок 38	
Снегозащитные участки, снегозащитные насаждения, постоянные заборы, объем снегопереноса	Слева	21		
	Справа	22		
Затопляемые, оползневые и вечномерзлотные участки		23		
Состояние покрытия проезжей части	2019 г.	24	Отличное 38	
	20 г	25		
	20 г	26		
	20 г	27		
	20 г	28		

Форма Э-4


Администрация ЗАТО Звёздный
(наименование министерства)

(наименование дорожного управления)


Ведомость
наличия и технического состояния мостов (путепроводов)
на автомобильной дороге Автомобильная дорога от КПП-1 по ул. Ленина, включая проезды к жилым домам и нежилым зданиям (10-й участок)
местного значения на участке км: 0+000 ÷ 0+038 по состоянию на " 1 " января 2019 г.

Местоположение сооружения, км +	Наименование сооружения	Наименование перекрываемого препятствия (река, ручей, лог, ж/д, а/д и пр.)	Длина сооружения, м	Длина подходов, м	Год		Техническая характеристика сооружения				Техническое состояние (хор., уд., неуд.)
					Постройки (реконструкции)	Последнего кап. ремонта	Материал пролетных строений	Тип пролетных строений	Габарит	Нормативная нагрузка	
1	2	3	4	5	6	7	8	9	10	11	12
нет	-	-	-	-	-	-	-	-	-	-	-

Составил:


Котова Д.Е.
" 29 " апреля 2019 г.

Проверил:


Круглова Л.И.
" 30 " апреля 2019 г.


Администрация ЗАТО Звёздный
(наименование министерства)

(наименование дорожного управления)


**Ведомость
наличия и технического состояния тоннелей
на автомобильной дороге Автомобильная дорога от КПП-1 по ул. Ленина, включая проезды к жилым домам и нежилым зданиям (10-й участок)
местного значения на участке км: 0+000 ÷ 0+038 по состоянию на " 1 " января 2019 г.**

Местоположение начала тоннеля, км+	Ближайший населенный пункт	Год		Техническая характеристика тоннеля										Техническое состояние (хор., уд., неуд.)							
		Постройки	Последнего капремонта	Полная длина, м	Форма поперечного сечения	Габарит (ширина, высота, диаметр), м	Ширина тротуара, м	Размеры портала, м	Материал			Наличие водоотвода (есть, нет)	Тип		Тела тоннеля	Обделки тоннеля	Порталов	Водоотвода	Вентиляции	Освещения	Электросилового оборудования
									Тела тоннеля	Обделки тоннеля	Портала		Вентиляции	Освещения							
1	2	3	4	5	6	7	8	9	10	11	12	13	14	15	16	17	18	19	20	21	22
нет	-	-	-	-	-	-	-	-	-	-	-	-	-	-	-	-	-	-	-	-	-

Составил:


Котова Д.Е.
" 29 " апреля 2019 г.

Проверил:


Круглова Л.И.
" 30 " апреля 2019 г.

Форма Э-6

Администрация ЗАТО Звёздный
(наименование министерства)

(наименование дорожного управления)

Ведомость
наличия и технического состояния труб
на автомобильной дороге Автомобильная дорога от КПП-1 по ул. Ленина, включая проезды к жилым домам и нежилым зданиям (10-й участок)
местного значения на участке км: 0+000 ÷ 0+038 по состоянию на " 1 " января 2019 г.


№ трубы	Местоположение, км +	Вид перекрываемого препятствия (лог, ручей и пр.)	Конструкция (типовой проект, материал)	Год		Отверстие, м		Длина по лотку, м	Техническое состояние (хор., уд., неуд.)
				Постройки	Последнего кап. ремонта	Диаметр (ширина)	Высота		
1	2	3	4	5	6	7	8	9	10
нет	-	-	-	-	-	-	-	-	-

Составил:



Котова Д.Е.
" 29 " апреля 2019 г.

Проверил:



Круглова Л.И.
" 30 " апреля 2019 г.

Администрация ЗАТО Звёздный
(наименование министерства)

(наименование дорожного управления)

Ведомость
наличия и технического состояния паромных переправ
на автомобильной дороге Автомобильная дорога от КПИ-1 по ул. Ленина, включая проезды к жилым домам и нежилым зданиям (10-й участок)
местного значения на участке км: 0+000 ÷ 0+038 по состоянию на " 1 " января 2019 г.


1	2	3	4	5	6	7	8	9	10	11	12	Год			16	Вид причала и материала	
												13	14	15		17	18
нет	-	-	-	-	-	-	-	-	-	-	-	-	-	-	-	-	-

Составил:



Котова Д.Е.
" 29 " апреля 2019 г.

Проверил:



Круглова Л.И.
" 30 " апреля 2019 г.

Форма Э-8

Администрация ЗАТО Звёздный
(наименование министерства)

(наименование дорожного управления)

Ведомость
наличия и технического состояния подпорных стенок
на автомобильной дороге Автомобильная дорога от КПП-1 по ул. Ленина, включая проезды к жилым домам и нежилым зданиям (10-й участок)
местного значения на участке км: 0+000 ÷ 0+038 по состоянию на " 1 " января 2019 г.


Местоположение, км +		Расположение (сверху или снизу, справа или слева)	Длина, м	Максимальная высота, м	Материал, род кладки (насухо, на растворе)	Кубатура, м ³	Год		Техническое состояние (хор., уд., неуд.)
Начало	Конец						Постройки	Последнего кап. ремонта	
1	2	3	4	5	6	7	8	9	10
нет	нет	-	-	-	-	-	-	-	-

Составил:



Котова Д.Е.
" 29 " апреля 2019 г.

Проверил:



Круглова Л.И.
" 30 " апреля 2019 г.

Форма Э-9

Администрация ЗАТО Звёздный
(наименование министерства)

(наименование дорожного управления)

Ведомость
наличия и технического состояния зданий дорожной службы
на автомобильной дороге Автомобильная дорога от КПП-1 по ул. Ленина, включая проезды к жилым домам и нежилым зданиям (10-й участок)
местного значения на участке км: 0+000 ÷ 0+038 по состоянию на " 1 " января 2019 г.


Местоположение, км+	Наименование ближайшего населенного пункта	Назначение зданий			Материал	Число этажей	Полезная площадь, м ²	В т. ч. жилая площадь, м ²	Объем, м ³	Год		Техническое состояние (хор., уд., неуд.)
		Служебные	Производственные	Жилые						Постройки	Последнего кап. ремонта	
1	2	3	4	5	6	7	8	9	10	11	12	13
нет	-	-	-	-	-	-	-	-	-	-	-	-

Составил:



Котова Д.Е.
" 29 " апреля 2019 г.

Проверил:



Круглова Л.И.
" 30 " апреля 2019 г.

Форма Э-10


Администрация ЗАТО Звёздный
(наименование министерства)

(наименование дорожного управления)

Ведомость
наличия и технического состояния автобусных остановок
на автомобильной дороге Автомобильная дорога от КПП-1 по ул. Ленина, включая проезды к жилым домам и нежилым зданиям (10-й участок)
местного значения на участке км: 0+000 ÷ 0+038 по состоянию на " 1 " января 2019 г.


Местоположение, км +		Название остановки	Наличие элементов				Год		Техническое состояние автопавильонов (хор., уд., неуд.)
Справа	Слева		Остановочн. площадка с твердым покрытием	Переходно-скоростные полосы (есть, нет)	Посадочная площадка (есть, нет)	Павильон (есть, нет)	Постройки	Последнего кап. ремонта	
1	2	3	4	5	6	7	8	9	10
нет	нет	-	-	-	-	-	-	-	-

Составил:



Котова Д.Е.
" 29 " апреля 2019 г.

Проверил:



Круглова Л.И.
" 30 " апреля 2019 г.

Форма Э-11

Администрация ЗАТО Звёздный
(наименование министерства)

(наименование дорожного управления)


Ведомость
наличия и технического состояния переходно-скоростных полос
на автомобильной дороге Автомобильная дорога от КПП-1 по ул. Ленина, включая проезды к жилым домам и нежилым зданиям (10-й участок)
местного значения на участке км: 0+000 ÷ 0+038 по состоянию на " 1 " января 2019 г.

Местоположение, км +		Тип покрытия	Площадь покрытия, м ²			Год		Техническое состояние (хор., уд., неуд.)
Справа	Слева		Всего	В том числе		Постройки	Последнего кап. ремонта	
				Полоса торможения	Полоса разгона			
1	2	3	4	5	6	7	8	9
нет	нет	-	-	-	-	-	-	-

Составил:

 Котова Д.Е.
" 29 " апреля 2019 г.

Проверил:

 Круглова Л.И.
" 30 " апреля 2019 г.

Форма Э-12

Администрация ЗАТО Звёздный
(наименование министерства)


(наименование дорожного управления)

Ведомость
наличия и технического состояния дорожных знаков
на автомобильной дороге Автомобильная дорога от КПП-1 по ул. Ленина, включая проезды к жилым домам и нежилым зданиям (10-й участок)
местного значения на участке км: 0+000 ÷ 0+038 по состоянию на " 1 " января 2019 г.

Наименование дорожного знака	Прямое направление				Обратное направление				Техническое состояние (хор., уд., неуд.)
	Номер знака по ГОСТу	Справа, км +	Слева, км+	По центру, км+	Номер знака по ГОСТу	Справа, км+	Слева, км+	По центру, км+	
1	2	3	4	5	6	7	8	9	10
нет	-	-	-	-	-	-	-	-	-


Составил:

Котова Д.Е.
" 29 " апреля 2019 г.



Проверил:

Круглова Л.И.
" 30 " апреля 2019 г.



Форма Э-13

Администрация ЗАТО Звёздный
(наименование министерства)

(наименование дорожного управления)

Ведомость
наличия и технического состояния ограждения
на автомобильной дороге Автомобильная дорога от КПИ-1 по ул. Ленина, включая проезды к жилым домам и нежилым зданиям (10-й участок)
местного значения на участке км: 0+000 ÷ 0+038 по состоянию на " 1 " января 2019 г.

Местоположение, км +		Протяженность, км					Тип	Материал (металл, ж/б, дерево и др.)	Год постройки	Техническое состояние (хор., уд., неуд.)	Ведомственная принадлежность
Начало	Конец	Справа	Слева	Справа от разделительной полосы	Слева от разделительной полосы	На разделительной полосе					
1	2	3	4	5	6	7	8	9	10	11	12
нет	нет	-	-	-	-	-	-	-	-	-	-

Составил:

Котова Д.Е.
" 29 " апреля 2019 г.

Проверил:

Круглова Л.И.
" 30 " апреля 2019 г.

Форма Э-14

Администрация ЗАТО Звёздный
(наименование министерства)


(наименование дорожного управления)

Ведомость
наличия и технического состояния направляющих устройств
на автомобильной дороге Автомобильная дорога от КПП-1 по ул. Ленина, включая проезды к жилым домам и нежилым зданиям (10-й участок)
местного значения на участке км: 0+000 ÷ 0+038 по состоянию на " 1 " января 2019 г.

Наименование	Местоположение, км +		Количество, шт		Материал (ж/б, бетон, дерево и др.)	Год установки	Техническое состояние (хор., уд., неуд.)
	Начало	Конец	Справа	Слева			
1	2	3	4	5	6	7	8
нет	-	-	-	-	-	-	-


Составил:

Котова Д.Е.
" 29 " апреля 2019 г.



Проверил:

Круглова Л.И.
" 30 " апреля 2019 г.



Форма Э-15

Администрация ЗАТО Звёздный
(наименование министерства)

(наименование дорожного управления)

Ведомость
наличия и технического состояния озеленения
на автомобильной дороге Автомобильная дорога от КПП-1 по ул. Ленина, включая проезды к жилым домам и нежилым зданиям (10-й участок)
местного значения на участке км: 0+000 ÷ 0+038 по состоянию на " 1 " января 2019 г.

Местоположение, км+		Протяженность, км											Год посадки	Состояние посадок (хор., уд., неуд.)	
		Всего		В том числе								Декоративные, км			
Начало	Конец	Справа	Слева	1-но рядные	2-х рядные	3-х рядные	4-х рядные	5-ти рядные	6-ти рядные	7-ми рядные	8-ми рядные	Справа	Слева	15	16
1	2	3	4	5	6	7	8	9	10	11	12	13	14	15	16
нет	нет	-	-	-	-	-	-	-	-	-	-	-	-	-	-

Составил:


Котова Д.Е.
" 29 " апреля 2019 г.

Проверил:


Круглова Л.И.
" 30 " апреля 2019 г.

Форма Э-16

Администрация ЗАТО Звёздный
(наименование министерства)

(наименование дорожного управления)

Ведомость
наличия и технического состояния тротуаров и пешеходных дорожек
на автомобильной дороге Автомобильная дорога от КПИ-1 по ул. Ленина, включая проезды к жилым домам и нежилым зданиям (10-й участок)
местного значения на участке км: 0+000 ÷ 0+038 по состоянию на " 1 " января 2019 г.


Наименование	Местоположение, км +		Протяженность, км		Год		Техническое состояние (хор., уд., неуд.)	Ведомственная принадлежность
	Начало	Конец	Справа	Слева	Постройки	Последнего ремонта		
1	2	3	4	5	6	7	8	9
нет	-	-	-	-	-	-	-	

Составил:



Котова Д.Е.
" 29 " апреля 2019 г.

Проверил:



Круглова Л.И.
" 30 " апреля 2019 г.

Форма Э-17


Администрация ЗАТО Звёздный
(наименование министерства)

(наименование дорожного управления)

Ведомость
наличия и технического состояния укрепления обочин
на автомобильной дороге Автомобильная дорога от КПП-1 по ул. Ленина, включая проезды к жилым домам и нежилым зданиям (10-й участок)
местного значения на участке км: 0+000 ÷ 0+038 по состоянию на " 1 " января 2019 г.


Местоположение, км +		Протяженность, км		Ширина, м		Материал	Год		Техническое состояние
Начало	Конец	Справа	Слева	Справа	Слева		Постройки	Ремонта	
1	2	3	4	5	6	7	8	9	10
нет	нет	-	-	-	-	-	-	-	-

Составил:



Котова Д.Е.
" 29 " апреля 2019 г.

Проверил:



Круглова Л.И.
" 30 " апреля 2019 г.

Администрация ЗАТО Звёздный
(наименование министерства)

(наименование дорожного управления)


Ведомость
наличия и технического состояния съездов (въездов)
на автомобильной дороге Автомобильная дорога от КПП-1 по ул. Ленина, включая проезды к жилым домам и нежилым зданиям (10-й участок)
местного значения на участке км: 0+000 ÷ 0+038 по состоянию на " 1 " января 2019 г.

Местоположение, км +		Тип покрытия	Направление	Длина, м	Радиусы закругления		Площадь покрытия, м ²	Обустройство					Год		Техническое состояние (хор., уд., неуд.)
Справа	Слева				левый	правый		Переходно-скоростные полосы	Труба (есть, нет)	Сигнальные столбики (есть, нет)	Островок безопасности (есть, нет)	Знак 2.4. (есть, нет)	Постройки	Последнего кап. ремонта	
1	2	3	4	5	6	7	8	9	10	11	12	13	14	15	16
0,020	-	Асфальтобетон	МО МВД	0,50	0,5	0,5	2,00	нет	нет	нет	нет	нет	н.д.	н.д.	уд.
-	0,020	Асфальтобетон	на парковку	1,00	1	1	3,00	нет	нет	нет	нет	нет	н.д.	н.д.	хор.

Составил:


Котова Д.Е.
" 29 " апреля 2019 г.

Проверил:


Круглова Л.И.
" 30 " апреля 2019 г.

Форма Э-19


Администрация ЗАТО Звёздный
(наименование министерства)

(наименование дорожного управления)

Ведомость
наличия коммуникаций, находящихся в пределах полосы отвода
на автомобильной дороге Автомобильная дорога от КПП-1 по ул. Ленина, включая проезды к жилым домам и нежилым зданиям (10-й участок)
местного значения на участке км: 0+000 ÷ 0+038 по состоянию на " 1 " января 2019 г.

Местоположение, км +		Место пересечения, км +	Наименование коммуникации	Ведомственная принадлежность	Высота над дорогой, м	Глубина, м	Расстояние от бровки земляного полотна до коммуникаций, м	
Начало	Конец						Справа	Слева
1	2	3	4	5	6	7	8	9
-	-	0,001	ЛЭП	-	-	-		

Составил:

 Котова Д.Е.
" 29 " апреля 2019 г.

Проверил:

 Круглова Л.И.
" 30 " апреля 2019 г.

Форма Э-20


Администрация ЗАТО Звёздный
(наименование министерства)

(наименование дорожного управления)

Ведомость
размеров полосы отвода
на автомобильной дороге Автомобильная дорога от КПШ-1 по ул. Ленина, включая проезды к жилым домам и нежилым зданиям (10-й участок)
местного значения на участке км: 0+000 ÷ 0+038 по состоянию на " 1 " января 2019 г.


Участок дороги		Протяженность, км	Размер полосы отвода, м		Наименование, номер и дата документа отвода земель	Сведения о натурном закреплении границ полосы отвода
От км +	До км +		Справа от оси дороги	Слева от оси дороги		
1	2	3	4	5	6	7
нет	нет	-	-	-	-	-

Составил:



Котова Д.Е.
" 29 " апреля 2019 г.

Проверил:



Круглова Л.И.
" 30 " апреля 2019 г.

Администрация ЗАТО Звёздный
(наименование министерства)

(наименование дорожного управления)

Сводная ведомость

наличия автомобильных дорог (подъездов) по а/д Автомобильная дорога от КПП-1 по ул. Ленина, включая проезды к жилым домам и нежилым зданиям (10-й участок) (км: 0+000 ÷ 0+038) местного значения и сооружений на них по состоянию на " 1 " января 2019 г.

Наименование	Протяженность км		В том числе по типам покрытий (за вычетом дорог, находящихся в ведении городов)													
	Всего	Из них находящихся в ведении городов	цементобетонные	усовершенствованные					переходные				низшие		грунтовые	
				асфальтобетонные			щебеночные и гравийные, обработанные вяжущими материалами	мостовые из мозаики и брусчатки	щебеночные	гравийные	покрытия из грунтов и местных материалов обработанных вяжущими материалами	мостовые из булыжного и колотого камня	грунтовые, укрепленные или улучшенные различными материалами	прочие типы покрытия	профилированные	естественные
				горячие	теплые	холодные										
1	2	3	4	5	6	7	8	9	10	11	12	13	14	15	16	17
Автомобильная дорога от КПП-1 по ул. Ленина, включая проезды к жилым домам и нежилым зданиям (10-й участок)	0,038	-	-	0,038	-	-	-	-	-	-	-	-	-	-	-	-


Всего	Мосты (путепроводы), шт/м						Тоннели		Трубы , шт/м					Паромные переправы		
	в том числе						шт	м	всего	в том числе					всего	в том числе с механизированной тягой
	металлические и сталежелезобетонные	железобетонные	разнородные по материалам	каменные и бетонные	деревянные (деревокленные)	наплавные				железобетонные	бетонные	металлические	каменные	деревянные		
18	19	20	21	22	23	24	25	26	27	28	29	30	31	32	33	34
-	-	-	-	-	-	-	-	-	-	-	-	-	-	-	-	-

Составил:



Котова Д.Е.
" 29 " апреля 2019 г.

Проверил:



Круглова Л.И.
" 30 " апреля 2019 г.

3. ЭКОНОМИЧЕСКАЯ ХАРАКТЕРИСТИКА

3.1. Экономическое и административное значение дороги:

Административное значение - местное.

3.2. Связь дороги с железнодорожным и водным путями и автомобильными дорогами:

3.3. Характеристика движения, его сезонность и перспективы роста:

3.4. Интенсивность движения по данным учета:

Километры	Номера учетных пунктов	Среднесуточная интенсивность движения, авт./сут							
		2019 г.							
1	2	3	4	5	6	7	8	9	10
0,010	1	49							

4. ТЕХНИЧЕСКАЯ ХАРАКТЕРИСТИКА

4.1. Топографические условия района проложения автомобильной дороги

Улица проходит по равнинной местности.

4.2. Ширина земляного полотна

На 1 января	Протяженность (км) при ширине (м)					
	меньше 8	от 8,0 до 9,9	от 10,0 до 11,9	от 12,0 до 14,9	от 15,0 до 27,4	27,5 и более
1	2	3	4	5	6	7
2019 г.	0,085	-	-	-	-	-

4.3. Характеристика проезжей части

4.3.1. Ширина проезжей части

На 1 января	Протяженность (км) при ширине (м)									
	до 4	от 4.1 до 4.4	от 4.5 до 5.9	от 6.0 до 6.5	от 6.6 до 6.9	от 7.0 до 7.4	от 7.5 до 8.4	от 8.5 до 11.0	от 11.1 до 14.0	от 14.0 и более
1	2	3	4	5	6	7	8	9	10	11
2019 г.	-	-	-	0,085	-	-	-	-	-	-

4.3.2. Протяженность покрытий

Тип покрытий	Протяженность (км) на 1 января						
	2019 г.						
1. Усовершенствованные	0,085						
Цементобетонные	-						
асфальтобетонные	0,085						
в том числе: горячие	0,085						
теплые	-						
холодные	-						
Щебеночные и гравийные, обработанные органическими вяжущими	-						
Мостовые из мозаики и брусчатки	-						
Железобетонные плиты	-						
2. Переходные	-						
Щебеночные	-						
Гравийные	-						
Песчано-гравийная смесь	-						
Покрытия из грунтов и местных каменных материалов, обработанных вяжущими	-						
Мостовые из булыжного и колотого камня	-						
3. Низшие	-						
Грунт	-						
Грунтовые, укрепленные или улучшенные различными местными материалами	-						
Грунтовые профилированные	-						
Грунтовые естественные	-						

4.4. Характеристика профиля и трассы

4.4.1. Радиусы кривых и уклоны, не отвечающие требованиям СНиП для данной категории дороги

На 1 января	Число кривых с радиусом менее допустимого, шт	Суммарная длина кривых с радиусами менее допустимых, км	Число участков с уклонами, превышающими допустимые, шт	Длина участков с уклонами превышающими допустимые, км
2019 г.	-	-	-	-

4.5. Протяженность участков повышенной трудности содержания, км

Характер участков	Протяженность (км) на 1 января						
	2019 г.						
Оползневые	-						
Затопляемые	-						
Вечномерзлотные	-						

4.6. Дорожные инженерные устройства и обстановка дорог

Наименование	Наличие на 1 января						
	2019 г.						
Автопавильоны капитального типа, шт.	-						
Площадка отдыха, шт.	-						
Площадки для стоянок и остановок автомоб., шт.	3						
Освещение дорог, км	-						
Линии технологической связи, км	-						
В том числе: кабельные	-						
воздушные	-						
Автобусные остановки, шт.	-						
Переходно-скоростные полосы, шт.	-						
Ограждения, км	-						
Сигнальные столбики, шт.	-						
Дорожные знаки, шт.	-						
В том числе: предупреждающие знаки	-						
Знаки приоритета	-						
Запрещающие знаки	-						
Предписывающие знаки	-						
Знаки особых предписаний	-						
Информационно-указательные знаки	-						
Знаки сервиса	-						
Знаки дополнительной информации	-						

4.10.2. Сводная ведомость наличия тоннелей, галерей и пешеходных переходов в разных уровнях, шт/п. м

Виды сооружений	Наличие на 1 января							
	2019 г.							
Тоннели	-							
Галереи	-							
Пешеходные переходы, всего	-							
В том числе:								
Наземные	-							
Подземные	-							

4.10.3. Сводная ведомость наличия труб, шт/п. м

Виды сооружений	Наличие на 1 января							
	2019 г.							
Металлические	-							
Металлические гофрированные	-							
Железобетонные	-							
Бетонные	-							
Сборный железобетон	-							
Каменные	-							
Деревянные	-							
Кирпичные	-							
Асбестоцементные	-							
Полимерно-композитные	-							
Пластмассовые	-							
Комбинированные	-							
Итого	-							

4.10.4. Сводная ведомость наличия паромных переправ, шт/м. рабочего хода

Виды сооружений	Наличие на 1 января							
	2019 г.							
Самоходные	-							
Буксирные	-							
Канатные	-							
Навесные	-							
Итого:	-							

4.10.5. Сводная ведомость наличия подпорных стенок, шт/п. м

Материалы сооружений	Наличие на 1 января							
	2019 г.							
Железобетонные и бетонные	-							
Каменные	-							
Деревянные	-							
Итого:	-							

4.10.6. Сводная ведомость снегозащитных, декоративных и ветрозащитных лесонасаждений

Виды лесонасаждений	Протяженность на 1 января							
	2019 г.							
1. Снегозащитные, км								
Всего:	-							
В том числе:								
однорядные	-							
двухрядные	-							
трехрядные	-							
четырёхрядные	-							
пятирядные	-							
шестирядные	-							
семирядные	-							
восьмирядные	-							
2. Декоративные, км	-							
3. Ветрозащитные, км	-							

4.10.7. Сводная ведомость тротуаров и пешеходных дорожек, км

Наименование	Протяженность на 1 января							
	2019 г.							
Тротуары	-							
Пешеходные дорожки	-							

4.10.8. Сводная ведомость укрепления обочин, км

Наименование	Протяженность на 1 января							
	2019 г.							
Укрепленные обочины, всего	-							
В том числе: щебнем	-							
асфальтобетоном	-							
всего: асфальтобетоном, щебнем	-							
гравием	-							
гравием с гранулятом	-							
цементобетонном	-							
песчано-гравийной смесью	-							
гравийно-песчаной смесью	-							
камнем, обработанным вяжущим (ч/щ)	-							
неоднородными материалами (грунто-щебень)	-							
засевом трав	-							

4.10.9. Сводная ведомость съездов (въездов), шт/км

Тип покрытия съезда (въезда)	Наличие на 1 января							
	2019 г.							
Асфальтобетонное	-							
Цементобетонное	-							
Мостовая	-							
Щебеночно-гравийно-песчаная смесь, обработанная неорганическим вяжущим	-							
Щебеночно-гравийно-песчаная смесь, обработанная органическим и комплексным вяжущим	-							
Щебеночно-гравийно-песчаная смесь	-							
Грунтовое обработанное органическими и неорганическими вяжущими	-							
Активные и местные материалы	-							
Грунтовое	-							
Итого	-							

5. ДЕНЕЖНЫЕ ЗАТРАТЫ И ОСНОВНЫЕ ОБЪЕМЫ ВЫПОЛНЕННЫХ РАБОТ

5.1. Денежные затраты (в тыс. руб.)

Виды денежных затрат	2018 г.	3	4	5	6	7	8	9	10	11
1	2	3	4	5	6	7	8	9	10	11
По эксплуатационной смете, всего:	-									
В том числе на:										
капитальный ремонт	-									
средний ремонт	-									
текущий ремонт	-									
содержание	-									
озеленение	-									
По смете капиталовложений	-									
Всего:	-									

5.2. Объемы выполненных работ (в натуральных измерителях)

Год	Вид работ (реконструкция, капитальный ремонт, средний ремонт)	Дорожная одежда (км)		Мосты, путепроводы, шт/п. м.		Трубы, шт/п. м.		Снегозащитные насаждения, км (справа, слева)	Служебные, производственные и жилые здания															
		Всего	В т.ч. перевод в усовершенствованн ую	Всего	В т.ч. пере- стройка на долговечные	Всего	В т.ч. перестройка на долговечные		В том числе															
									Служебные		Жилые дома		Мастерские		Гаражи		Склады		Прочие					
									Число, шт	Полезная площадь, м ²	Число, шт	Число квартир, шт	Число, шт	Число станко-мест, шт	Число, шт	Число машино-мест, шт	Число, шт	Полезная площадь, м ²	Число, шт	Мощность (полезная площадь, м ²)				
1	2	3	4	5	6	7	8	9	10	11	12	13	14	15	16	17	18	19	20	21	22			
-	-	-	-	-	-	-	-	-	-	-	-	-	-	-	-	-	-	-	-	-	-	-	-	

5.3. Выполнение основных работ

Год	Наименование работ	Измеритель	Количество работ	Стоимость работ, (тыс. руб.)	Место выполненных работ от км +..... до км +.....
1	2	3	4	5	6
-	-	-	-	-	-

Форма Э-4

Администрация ЗАТО Звёздный
(наименование министерства)

(наименование дорожного управления)

Ведомость
наличия и технического состояния мостов (путепроводов)
на автомобильной дороге Автомобильная дорога от КПП-1 по ул. Ленина, включая проезды к жилым домам и нежилым зданиям (11-й участок)
местного значения на участке км: 0+000 ÷ 0+085 по состоянию на " 1 " января 2019 г.

Местоположение сооружения, км +	Наименование сооружения	Наименование перекрываемого препятствия (река, ручей, лог, ж/д, а/д и пр.)	Длина сооружения, м	Длина подходов, м	Год		Техническая характеристика сооружения				Техническое состояние (хор., уд., неуд.)
					Постройки (реконструкции)	Последнего кап. ремонта	Материал пролетных строений	Тип пролетных строений	Габарит	Нормативная нагрузка	
1	2	3	4	5	6	7	8	9	10	11	12
нет	-	-	-	-	-	-	-	-	-	-	-

Составил:


 Котова Д.Е.
 " 29 " апреля 2019 г.

Проверил:


 Круглова Л.И.
 " 30 " апреля 2019 г.


Администрация ЗАТО Звёздный
(наименование министерства)

(наименование дорожного управления)

Ведомость
наличия и технического состояния тоннелей
на автомобильной дороге Автомобильная дорога от КПП-1 по ул. Ленина, включая проезды к жилым домам и нежилым зданиям (11-й участок)
местного значения на участке км: 0+000 ÷ 0+085 по состоянию на " 1 " января 2019 г.


Местоположение начала тоннеля, км+	Ближайший населенный пункт	Год		Техническая характеристика тоннеля										Техническое состояние (хор., уд., неуд.)							
		Постройки	Последнего капремонта	Полная длина, м	Форма поперечного сечения	Габарит (ширина, высота, диаметр), м	Ширина тротуара, м	Размеры портала, м	Материал			Наличие водоотвода (есть, нет)	Тип		Тела тоннеля	Обделки тоннеля	Порталов	Водоотвода	Вентиляции	Освещения	Электросилового оборудования
									Тела тоннеля	Обделки тоннеля	Портала		Вентиляции	Освещения							
1	2	3	4	5	6	7	8	9	10	11	12	13	14	15	16	17	18	19	20	21	22
нет	-	-	-	-	-	-	-	-	-	-	-	-	-	-	-	-	-	-	-	-	-

Составил:



Котова Д.Е.
" 29 " апреля 2019 г.

Проверил:



Круглова Л.И.
" 30 " апреля 2019 г.

Форма Э-6

Администрация ЗАТО Звёздный
(наименование министерства)

(наименование дорожного управления)

Ведомость
наличия и технического состояния труб
на автомобильной дороге Автомобильная дорога от КПИ-1 по ул. Ленина, включая проезды к жилым домам и нежилым зданиям (11-й участок)
местного значения на участке км: 0+000 ÷ 0+085 по состоянию на " 1 " января 2019 г.


№ трубы	Местоположение, км +	Вид перекрываемого препятствия (лог, ручей и пр.)	Конструкция (типовой проект, материал)	Год		Отверстие, м		Длина по лотку, м	Техническое состояние (хор., уд., неуд.)
				Постройки	Последнего кап. ремонта	Диаметр (ширина)	Высота		
1	2	3	4	5	6	7	8	9	10
нет	-	-	-	-	-	-	-	-	-

Составил:



Котова Д.Е.
" 29 " апреля 2019 г.

Проверил:



Круглова Л.И.
" 30 " апреля 2019 г.

Администрация ЗАТО Звёздный
(наименование министерства)

(наименование дорожного управления)

Ведомость
наличия и технического состояния паромных переправ
на автомобильной дороге Автомобильная дорога от КПИ-1 по ул. Ленина, включая проезды к жилым домам и нежилым зданиям (11-й участок)
местного значения на участке км: 0+000 ÷ 0+085 по состоянию на " 1 " января 2019 г.

1	2	3	4	5	6	7	8	9	10	11	12	Год			16	Вид причала и материала	
												13	14	15		17	18
нет	-	-	-	-	-	-	-	-	-	-	-	-	-	-	-	-	-

Составил:

Котова Д.Е.

" 29 " апреля 2019 г.

Проверил:

Круглова Л.И.

" 30 " апреля 2019 г.

Форма Э-8

Администрация ЗАТО Звёздный
(наименование министерства)

(наименование дорожного управления)

Ведомость
наличия и технического состояния подпорных стенок
на автомобильной дороге Автомобильная дорога от КПП-1 по ул. Ленина, включая проезды к жилым домам и нежилым зданиям (11-й участок)
местного значения на участке км: 0+000 ÷ 0+085 по состоянию на " 1 " января 2019 г.


Местоположение, км +		Расположение (сверху или снизу, справа или слева)	Длина, м	Максимальная высота, м	Материал, род кладки (насухо, на растворе)	Кубатура, м ³	Год		Техническое состояние (хор., уд., неуд.)
Начало	Конец						Постройки	Последнего кап. ремонта	
1	2	3	4	5	6	7	8	9	10
нет	нет	-	-	-	-	-	-	-	-

Составил:



Котова Д.Е.
" 29 " апреля 2019 г.

Проверил:



Круглова Л.И.
" 30 " апреля 2019 г.

Форма Э-9

Администрация ЗАТО Звёздный
(наименование министерства)

(наименование дорожного управления)

Ведомость
наличия и технического состояния зданий дорожной службы
на автомобильной дороге Автомобильная дорога от КПП-1 по ул. Ленина, включая проезды к жилым домам и нежилым зданиям (11-й участок)
местного значения на участке км: 0+000 ÷ 0+085 по состоянию на " 1 " января 2019 г.


Местоположение, км+	Наименование ближайшего населенного пункта	Назначение зданий			Материал	Число этажей	Полезная площадь, м ²	В т. ч. жилая площадь, м ²	Объем, м ³	Год		Техническое состояние (хор., уд., неуд.)
		Служебные	Производственные	Жилые						Постройки	Последнего кап. ремонта	
1	2	3	4	5	6	7	8	9	10	11	12	13
нет	-	-	-	-	-	-	-	-	-	-	-	-

Составил:



Котова Д.Е.
" 29 " апреля 2019 г.

Проверил:



Круглова Л.И.
" 30 " апреля 2019 г.

Форма Э-10


Администрация ЗАТО Звёздный
(наименование министерства)

(наименование дорожного управления)

Ведомость
наличия и технического состояния автобусных остановок
на автомобильной дороге Автомобильная дорога от КПП-1 по ул. Ленина, включая проезды к жилым домам и нежилым зданиям (11-й участок)
местного значения на участке км: 0+000 ÷ 0+085 по состоянию на " 1 " января 2019 г.


Местоположение, км +		Название остановки	Наличие элементов				Год		Техническое состояние автопавильонов (хор., уд., неуд.)
Справа	Слева		Остановочн. площадка с твердым покрытием	Переходно-скоростные полосы (есть, нет)	Посадочная площадка (есть, нет)	Павильон (есть, нет)	Постройки	Последнего кап. ремонта	
1	2	3	4	5	6	7	8	9	10
нет	нет	-	-	-	-	-	-	-	-

Составил:



Котова Д.Е.
" 29 " апреля 2019 г.

Проверил:



Круглова Л.И.
" 30 " апреля 2019 г.

Форма Э-11

Администрация ЗАТО Звёздный
(наименование министерства)

(наименование дорожного управления)

Ведомость
наличия и технического состояния переходно-скоростных полос
на автомобильной дороге Автомобильная дорога от КПП-1 по ул. Ленина, включая проезды к жилым домам и нежилым зданиям (11-й участок)
местного значения на участке км: 0+000 ÷ 0+085 по состоянию на " 1 " января 2019 г.


Местоположение, км +		Тип покрытия	Площадь покрытия, м ²			Год		Техническое состояние (хор., уд., неуд.)
Справа	Слева		Всего	В том числе		Постройки	Последнего кап. ремонта	
				Полоса торможения	Полоса разгона			
1	2	3	4	5	6	7	8	9
нет	нет	-	-	-	-	-	-	-

Составил:



Котова Д.Е.
" 29 " апреля 2019 г.

Проверил:



Круглова Л.И.
" 30 " апреля 2019 г.

Форма Э-12

Администрация ЗАТО Звёздный
(наименование министерства)

(наименование дорожного управления)


Ведомость
наличия и технического состояния дорожных знаков
на автомобильной дороге Автомобильная дорога от КПП-1 по ул. Ленина, включая проезды к жилым домам и нежилым зданиям (11-й участок)
местного значения на участке км: 0+000 ÷ 0+085 по состоянию на " 1 " января 2019 г.

Наименование дорожного знака	Прямое направление				Обратное направление				Техническое состояние (хор., уд., неуд.)
	Номер знака по ГОСТу	Справа, км +	Слева, км+	По центру, км+	Номер знака по ГОСТу	Справа, км+	Слева, км+	По центру, км+	
1	2	3	4	5	6	7	8	9	10
нет	-	-	-	-	-	-	-	-	-

Составил:

 Котова Д.Е.
" 29 " апреля 2019 г.

Проверил:

 Круглова Л.И.
" 30 " апреля 2019 г.

Форма Э-13


Администрация ЗАТО Звёздный
(наименование министерства)

(наименование дорожного управления)

Ведомость
наличия и технического состояния ограждения
на автомобильной дороге Автомобильная дорога от КПП-1 по ул. Ленина, включая проезды к жилым домам и нежилым зданиям (11-й участок)
местного значения на участке км: 0+000 ÷ 0+085 по состоянию на " 1 " января 2019 г.

Местоположение, км +		Протяженность, км					Тип	Материал (металл, ж/б, дерево и др.)	Год постройки	Техническое состояние (хор., уд., неуд.)	Ведомственная принадлежность
Начало	Конец	Справа	Слева	Справа от разделительной полосы	Слева от разделительной полосы	На разделительной полосе					
1	2	3	4	5	6	7	8	9	10	11	12
нет	нет	-	-	-	-	-	-	-	-	-	-

Составил:


Котова Д.Е.
" 29 " апреля 2019 г.

Проверил:


Круглова Л.И.
" 30 " апреля 2019 г.

Форма Э-14

Администрация ЗАТО Звёздный
(наименование министерства)

(наименование дорожного управления)


Ведомость
наличия и технического состояния направляющих устройств
на автомобильной дороге Автомобильная дорога от КПП-1 по ул. Ленина, включая проезды к жилым домам и нежилым зданиям (11-й участок)
местного значения на участке км: 0+000 ÷ 0+085 по состоянию на " 1 " января 2019 г.

Наименование	Местоположение, км +		Количество, шт		Материал (ж/б, бетон, дерево и др.)	Год установки	Техническое состояние (хор., уд., неуд.)
	Начало	Конец	Справа	Слева			
1	2	3	4	5	6	7	8
нет	-	-	-	-	-	-	-

Составил:

 Котова Д.Е.
" 29 " апреля 2019 г.

Проверил:

 Круглова Л.И.
" 30 " апреля 2019 г.

Форма Э-15

Администрация ЗАТО Звёздный
(наименование министерства)

(наименование дорожного управления)


Ведомость
наличия и технического состояния озеленения
на автомобильной дороге Автомобильная дорога от КПП-1 по ул. Ленина, включая проезды к жилым домам и нежилым зданиям (11-й участок)
местного значения на участке км: 0+000 ÷ 0+085 по состоянию на " 1 " января 2019 г.

Местоположение, км+		Протяженность, км											Год посадки	Состояние посадок (хор., уд., неуд.)	
		Всего		В том числе								Декоративные, км			
Начало	Конец	Справа	Слева	1-но рядные	2-х рядные	3-х рядные	4-х рядные	5-ти рядные	6-ти рядные	7-ми рядные	8-ми рядные	Справа	Слева	15	16
1	2	3	4	5	6	7	8	9	10	11	12	13	14	15	16
нет	нет	-	-	-	-	-	-	-	-	-	-	-	-	-	-

Составил:


Котова Д.Е.
" 29 " апреля 2019 г.

Проверил:


Круглова Л.И.
" 30 " апреля 2019 г.

Форма Э-16

Администрация ЗАТО Звёздный
(наименование министерства)

(наименование дорожного управления)

Ведомость
наличия и технического состояния тротуаров и пешеходных дорожек
на автомобильной дороге Автомобильная дорога от КПП-1 по ул. Ленина, включая проезды к жилым домам и нежилым зданиям (11-й участок)
местного значения на участке км: 0+000 ÷ 0+085 по состоянию на " 1 " января 2019 г.

Наименование	Местоположение, км +		Протяженность, км		Год		Техническое состояние (хор., уд., неуд.)	Ведомственная принадлежность
	Начало	Конец	Справа	Слева	Постройки	Последнего ремонта		
1	2	3	4	5	6	7	8	9
нет	-	-	-	-	-	-	-	


Составил:

_____ Котова Д.Е.
 _____ " 29 " апреля 2019 г.



Проверил:

_____ Круглова Л.И.
 _____ " 30 " апреля 2019 г.



Форма Э-17

Администрация ЗАТО Звёздный
(наименование министерства)

(наименование дорожного управления)


Ведомость
наличия и технического состояния укрепления обочин
на автомобильной дороге Автомобильная дорога от КПП-1 по ул. Ленина, включая проезды к жилым домам и нежилым зданиям (11-й участок)
местного значения на участке км: 0+000 ÷ 0+085 по состоянию на " 1 " января 2019 г.

Местоположение, км +		Протяженность, км		Ширина, м		Материал	Год		Техническое состояние
Начало	Конец	Справа	Слева	Справа	Слева		Постройки	Ремонта	
1	2	3	4	5	6	7	8	9	10
нет	нет	-	-	-	-	-	-	-	-

Составил:

 Котова Д.Е.
" 29 " апреля 2019 г.

Проверил:

 Круглова Л.И.
" 30 " апреля 2019 г.

Форма Э-18


Администрация ЗАТО Звёздный
(наименование министерства)

(наименование дорожного управления)

Ведомость
наличия и технического состояния съездов (въездов)
на автомобильной дороге Автомобильная дорога от КПП-1 по ул. Ленина, включая проезды к жилым домам и нежилым зданиям (11-й участок)
местного значения на участке км: 0+000 ÷ 0+085 по состоянию на " 1 " января 2019 г.


Местоположение, км +		Тип покрытия	Направление	Длина, м	Радиусы закругления		Площадь покрытия, м ²	Обустройство					Год		Техническое состояние (хор., уд., неуд.)
Справа	Слева				левый	правый		Переходно-скоростные полосы	Труба (есть, нет)	Сигнальные столбики (есть, нет)	Островок безопасности (есть, нет)	Знак 2.4. (есть, нет)	Постройки	Последнего кап. ремонта	
1	2	3	4	5	6	7	8	9	10	11	12	13	14	15	16
нет	нет	-	-	-	-	-	-	-	-	-	-	-	-	-	-

Составил:



Котова Д.Е.
" 29 " апреля 2019 г.

Проверил:



Круглова Л.И.
" 30 " апреля 2019 г.

Форма Э-19

Администрация ЗАТО Звёздный
(наименование министерства)

(наименование дорожного управления)

Ведомость
наличия коммуникаций, находящихся в пределах полосы отвода
на автомобильной дороге Автомобильная дорога от КПП-1 по ул. Ленина, включая проезды к жилым домам и нежилым зданиям (11-й участок)
местного значения на участке км: 0+000 ÷ 0+085 по состоянию на " 1 " января 2019 г.

Местоположение, км +		Место пересечения, км +	Наименование коммуникации	Ведомственная принадлежность	Высота над дорогой, м	Глубина, м	Расстояние от бровки земляного полотна до коммуникаций, м	
Начало	Конец						Справа	Слева
1	2	3	4	5	6	7	8	9
нет	нет	-	-	-	-	-	-	-


Составил:

_____ Котова Д.Е.
" 29 " апреля 2019 г.



Проверил:

_____ Круглова Л.И.
" 30 " апреля 2019 г.



Форма Э-20

Администрация ЗАТО Звёздный
(наименование министерства)

(наименование дорожного управления)


Ведомость
размеров полосы отвода
на автомобильной дороге Автомобильная дорога от КПШ-1 по ул. Ленина, включая проезды к жилым домам и нежилым зданиям (11-й участок)
местного значения на участке км: 0+000 ÷ 0+085 по состоянию на " 1 " января 2019 г.

Участок дороги		Протяженность, км	Размер полосы отвода, м		Наименование, номер и дата документа отвода земель	Сведения о натурном закреплении границ полосы отвода
От км +	До км +		Справа от оси дороги	Слева от оси дороги		
1	2	3	4	5	6	7
нет	нет	-	-	-	-	-

Составил:


Котова Д.Е.
" 29 " апреля 2019 г.

Проверил:


Круглова Л.И.
" 30 " апреля 2019 г.

Администрация ЗАТО Звёздный
(наименование министерства)

(наименование дорожного управления)

Сводная ведомость

наличия автомобильных дорог (подъездов) по а/д Автомобильная дорога от КПП-1 по ул. Ленина, включая проезды к жилым домам и нежилым зданиям (11-й участок) (км: 0+000 ÷ 0+085)
местного значения и сооружений на них по состоянию на " 1 " января 2019 г.

Наименование	Протяженность км		В том числе по типам покрытий (за вычетом дорог, находящихся в ведении городов)													
	Всего	Из них находящихся в ведении городов	цементобетонные	усовершенствованные					переходные				низшие		грунтовые	
				асфальтобетонные			щебеночные и гравийные, обработанные вяжущими материалами	мостовые из мозаики и брусчатки	щебеночные	гравийные	покрытия из грунтов и местных материалов обработанных вяжущими материалами	мостовые из булыжного и колотого камня	грунтовые, укрепленные или улучшенные различными материалами	прочие типы покрытия	профилированные	естественные
				горячие	теплые	холодные										
1	2	3	4	5	6	7	8	9	10	11	12	13	14	15	16	17
Автомобильная дорога от КПП-1 по ул. Ленина, включая проезды к жилым домам и нежилым зданиям (11-й участок)	0,085	-	-	0,085	-	-	-	-	-	-	-	-	-	-	-	-

Всего	Мосты (путепроводы), шт/м						Тоннели		Трубы , шт/м					Паромные переправы		
	в том числе						шт	м	всего	в том числе					всего	в том числе с механизированной тягой
	металлические и сталежелезобетонные	железобетонные	разнородные по материалам	каменные и бетонные	деревянные (деревокленные)	наплавные				железобетонные	бетонные	металлические	каменные	деревянные		
18	19	20	21	22	23	24	25	26	27	28	29	30	31	32	33	34
-	-	-	-	-	-	-	-	-	-	-	-	-	-	-	-	-

Составил:

Котова Д.Е.
" 29 " апреля 2019 г.

Проверил:

Круглова Л.И.
" 30 " апреля 2019 г.

3. ЭКОНОМИЧЕСКАЯ ХАРАКТЕРИСТИКА

3.1. Экономическое и административное значение дороги:

Административное значение - местное.

3.2. Связь дороги с железнодорожным и водным путями и автомобильными дорогами:

3.3. Характеристика движения, его сезонность и перспективы роста:

3.4. Интенсивность движения по данным учета:

Километры	Номера учетных пунктов	Среднесуточная интенсивность движения, авт./сут							
		2019 г.							
1	2	3	4	5	6	7	8	9	10
0,015	1	46							

4. ТЕХНИЧЕСКАЯ ХАРАКТЕРИСТИКА

4.1. Топографические условия района проложения автомобильной дороги

Улица проходит по равнинной местности.

4.2. Ширина земляного полотна

На 1 января	Протяженность (км) при ширине (м)					
	меньше 8	от 8,0 до 9,9	от 10,0 до 11,9	от 12,0 до 14,9	от 15,0 до 27,4	27,5 и более
1	2	3	4	5	6	7
2019 г.	0,075	-	-	-	-	-

4.3. Характеристика проезжей части

4.3.1. Ширина проезжей части

На 1 января	Протяженность (км) при ширине (м)									
	до 4	от 4.1 до 4.4	от 4.5 до 5.9	от 6.0 до 6.5	от 6.6 до 6.9	от 7.0 до 7.4	от 7.5 до 8.4	от 8.5 до 11.0	от 11.1 до 14.0	от 14.0 и более
1	2	3	4	5	6	7	8	9	10	11
2019 г.	0,075	-	-	-	-	-	-	-	-	-

4.3.2. Протяженность покрытий

Тип покрытий	Протяженность (км) на 1 января						
	2019 г.						
1. Усовершенствованные	0,075						
Цементобетонные	-						
асфальтобетонные	0,075						
в том числе: горячие	0,075						
теплые	-						
холодные	-						
Щебеночные и гравийные, обработанные органическими вяжущими	-						
Мостовые из мозаики и брусчатки	-						
Железобетонные плиты	-						
2. Переходные	-						
Щебеночные	-						
Гравийные	-						
Песчано-гравийная смесь	-						
Покрытия из грунтов и местных каменных материалов, обработанных вяжущими	-						
Мостовые из булыжного и колотого камня	-						
3. Низшие	-						
Грунт	-						
Грунтовые, укрепленные или улучшенные различными местными материалами	-						
Грунтовые профилированные	-						
Грунтовые естественные	-						

4.4. Характеристика профиля и трассы

4.4.1. Радиусы кривых и уклоны, не отвечающие требованиям СНиП для данной категории дороги

На 1 января	Число кривых с радиусом менее допустимого, шт	Суммарная длина кривых с радиусами менее допустимых, км	Число участков с уклонами, превышающими допустимые, шт	Длина участков с уклонами превышающими допустимые, км
2019 г.	-	-	-	-

4.5. Протяженность участков повышенной трудности содержания, км

Характер участков	Протяженность (км) на 1 января						
	2019 г.						
Оползневые	-						
Затопляемые	-						
Вечномерзлотные	-						

4.6. Дорожные инженерные устройства и обстановка дорог

Наименование	Наличие на 1 января						
	2019 г.						
Автопавильоны капитального типа, шт.	-						
Площадка отдыха, шт.	-						
Площадки для стоянок и остановок автомоб., шт.	3						
Освещение дорог, км	0,063						
Линии технологической связи, км	-						
В том числе: кабельные	-						
воздушные	-						
Автобусные остановки, шт.	-						
Переходно-скоростные полосы, шт.	-						
Ограждения, км	-						
Сигнальные столбики, шт.	-						
Дорожные знаки, шт.	-						
В том числе:	-						
предупреждающие знаки	-						
Знаки приоритета	-						
Запрещающие знаки	-						
Предписывающие знаки	-						
Знаки особых предписаний	-						
Информационно-указательные знаки	-						
Знаки сервиса	-						
Знаки дополнительной информации	-						

4.10.2. Сводная ведомость наличия тоннелей, галерей и пешеходных переходов в разных уровнях, шт/п. м

Виды сооружений	Наличие на 1 января							
	2019 г.							
Тоннели	-							
Галереи	-							
Пешеходные переходы, всего	-							
В том числе:								
Наземные	-							
Подземные	-							

4.10.3. Сводная ведомость наличия труб, шт/п. м

Виды сооружений	Наличие на 1 января							
	2019 г.							
Металлические	-							
Металлические гофрированные	-							
Железобетонные	-							
Бетонные	-							
Сборный железобетон	-							
Каменные	-							
Деревянные	-							
Кирпичные	-							
Асбестоцементные	-							
Полимерно-композитные	-							
Пластмассовые	-							
Комбинированные	-							
Итого	-							

4.10.4. Сводная ведомость наличия паромных переправ, шт/м. рабочего хода

Виды сооружений	Наличие на 1 января							
	2019 г.							
Самоходные	-							
Буксирные	-							
Канатные	-							
Навесные	-							
Итого:	-							

4.10.5. Сводная ведомость наличия подпорных стенок, шт/п. м

Материалы сооружений	Наличие на 1 января							
	2019 г.							
Железобетонные и бетонные	-							
Каменные	-							
Деревянные	-							
Итого:	-							

4.10.6. Сводная ведомость снегозащитных, декоративных и ветрозащитных лесонасаждений

Виды лесонасаждений	Протяженность на 1 января							
	2019 г.							
1. Снегозащитные, км								
Всего:	-							
В том числе:								
однорядные	-							
двухрядные	-							
трехрядные	-							
четырёхрядные	-							
пятирядные	-							
шестирядные	-							
семирядные	-							
восемьрядные	-							
2. Декоративные, км	-							
3. Ветрозащитные, км	-							

4.10.7. Сводная ведомость тротуаров и пешеходных дорожек, км

Наименование	Протяженность на 1 января						
	2019 г.						
Тротуары	-						
Пешеходные дорожки	-						

4.10.8. Сводная ведомость укрепления обочин, км

Наименование	Протяженность на 1 января						
	2019 г.						
Укрепленные обочины, всего	-						
В том числе: щебнем	-						
асфальтобетоном	-						
всего: асфальтобетоном, щебнем	-						
гравием	-						
гравием с гранулятом	-						
цементобетонном	-						
песчано-гравийной смесью	-						
гравийно-песчаной смесью	-						
камнем, обработанным вяжущим (ч/щ)	-						
неоднородными материалами (грунто-щебень)	-						
засевом трав	-						

4.10.9. Сводная ведомость съездов (въездов), шт/км

Тип покрытия съезда (въезда)	Наличие на 1 января						
	2019 г.						
Асфальтобетонное	-						
Цементобетонное	-						
Мостовая	-						
Щебеночно-гравийно-песчаная смесь, обработанная неорганическим вяжущим	-						
Щебеночно-гравийно-песчаная смесь, обработанная органическим и комплексным вяжущим	-						
Щебеночно-гравийно-песчаная смесь	-						
Грунтовое обработанное органическими и неорганическими вяжущими	-						
Активные и местные материалы	-						
Грунтовое	-						
Итого	-						

5. ДЕНЕЖНЫЕ ЗАТРАТЫ И ОСНОВНЫЕ ОБЪЕМЫ ВЫПОЛНЕННЫХ РАБОТ

5.1. Денежные затраты (в тыс. руб.)

Виды денежных затрат	2018 г.	3	4	5	6	7	8	9	10	11
1	2	3	4	5	6	7	8	9	10	11
По эксплуатационной смете, всего:	-									
В том числе на:										
капитальный ремонт	-									
средний ремонт	-									
текущий ремонт	-									
содержание	-									
озеленение	-									
По смете капиталовложений	-									
Всего:	-									

5.2. Объемы выполненных работ (в натуральных измерителях)

Год	Вид работ (реконструкция, капитальный ремонт, средний ремонт)	Дорожная одежда (км)		Мосты, путепроводы, шт/п. м.		Трубы, шт/п. м.		Снегозащитные насаждения, км (справа, слева)	Служебные, производственные и жилые здания														
		Всего	В т.ч. перевод в усовершенствованн ую	Всего	В т.ч. пере- стройка на долговечные	Всего	В т.ч. перестройка на долговечные		В том числе														
									Служебные		Жилые дома		Мастерские		Гаражи		Склады		Прочие				
									Число, шт	Полезная площадь, м ²	Число, шт	Число квартир, шт	Число, шт	Число станко-мест, шт	Число, шт	Число машино-мест, шт	Число, шт	Полезная площадь, м ²	Число, шт	Мощность (полезная площадь, м ²)			
1	2	3	4	5	6	7	8	9	10	11	12	13	14	15	16	17	18	19	20	21	22		
-	-	-	-	-	-	-	-	-	-	-	-	-	-	-	-	-	-	-	-	-	-	-	-

5.3. Выполнение основных работ

Год	Наименование работ	Измеритель	Количество работ	Стоимость работ, (тыс. руб.)	Место выполненных работ от км +..... до км +.....
1	2	3	4	5	6
-	-	-	-	-	-

Форма Э-4


Администрация ЗАТО Звёздный
(наименование министерства)

(наименование дорожного управления)

Ведомость
наличия и технического состояния мостов (путепроводов)
на автомобильной дороге Автомобильная дорога от КПП-1 по ул. Ленина, включая проезды к жилым домам и нежилым зданиям (12-й участок)
местного значения на участке км: 0+000 ÷ 0+075 по состоянию на " 1 " января 2019 г.

Местоположение сооружения, км +	Наименование сооружения	Наименование перекрываемого препятствия (река, ручей, лог, ж/д, а/д и пр.)	Длина сооружения, м	Длина подходов, м	Год		Техническая характеристика сооружения				Техническое состояние (хор., уд., неуд.)
					Постройки (реконструкции)	Последнего кап. ремонта	Материал пролетных строений	Тип пролетных строений	Габарит	Нормативная нагрузка	
1	2	3	4	5	6	7	8	9	10	11	12
нет	-	-	-	-	-	-	-	-	-	-	-

Составил:


Котова Д.Е.
" 29 " апреля 2019 г.

Проверил:


Круглова Л.И.
" 30 " апреля 2019 г.

Администрация ЗАТО Звёздный
(наименование министерства)

(наименование дорожного управления)

Ведомость
наличия и технического состояния тоннелей
на автомобильной дороге Автомобильная дорога от КПП-1 по ул. Ленина, включая проезды к жилым домам и нежилым зданиям (12-й участок)
местного значения на участке км: 0+000 ÷ 0+075 по состоянию на " 1 " января 2019 г.

Местоположение начала тоннеля, км+	Ближайший населенный пункт	Год		Техническая характеристика тоннеля										Техническое состояние (хор., уд., неуд.)							
		Постройки	Последнего капремонта	Полная длина, м	Форма поперечного сечения	Габарит (ширина, высота, диаметр), м	Ширина тротуара, м	Размеры портала, м	Материал			Наличие водоотвода (есть, нет)	Тип		Тела тоннеля	Обделки тоннеля	Порталов	Водоотвода	Вентиляции	Освещения	Электросилового оборудования
									Тела тоннеля	Обделки тоннеля	Портала		Вентиляции	Освещения							
1	2	3	4	5	6	7	8	9	10	11	12	13	14	15	16	17	18	19	20	21	22
нет	-	-	-	-	-	-	-	-	-	-	-	-	-	-	-	-	-	-	-	-	-

Составил:

Котова Д.Е.
" 29 " апреля 2019 г.

Проверил:

Круглова Л.И.
" 30 " апреля 2019 г.

Форма Э-6


Администрация ЗАТО Звёздный
(наименование министерства)

(наименование дорожного управления)

Ведомость
наличия и технического состояния труб
на автомобильной дороге Автомобильная дорога от КПШ-1 по ул. Ленина, включая проезды к жилым домам и нежилым зданиям (12-й участок)
местного значения на участке км: 0+000 ÷ 0+075 по состоянию на " 1 " января 2019 г.


№ трубы	Местоположение, км +	Вид перекрываемого препятствия (лог, ручей и пр.)	Конструкция (типовой проект, материал)	Год		Отверстие, м		Длина по лотку, м	Техническое состояние (хор., уд., неуд.)
				Постройки	Последнего кап. ремонта	Диаметр (ширина)	Высота		
1	2	3	4	5	6	7	8	9	10
нет	-	-	-	-	-	-	-	-	-

Составил:



Котова Д.Е.
" 29 " апреля 2019 г.

Проверил:



Круглова Л.И.
" 30 " апреля 2019 г.


Администрация ЗАТО Звёздный
(наименование министерства)

(наименование дорожного управления)

Ведомость
наличия и технического состояния паромных переправ
на автомобильной дороге Автомобильная дорога от КПИ-1 по ул. Ленина, включая проезды к жилым домам и нежилым зданиям (12-й участок)
местного значения на участке км: 0+000 ÷ 0+075 по состоянию на " 1 " января 2019 г.

1	2	3	4	5	6	7	8	9	10	11	12	Год			16	Вид причала и материала	
												13	14	15		17	18
нет	-	-	-	-	-	-	-	-	-	-	-	-	-	-	-	-	-

Составил:

 _____
Котова Д.Е.
" 29 " апреля 2019 г.

Проверил:

 _____
Круглова Л.И.
" 30 " апреля 2019 г.

Форма Э-8


Администрация ЗАТО Звёздный
(наименование министерства)

(наименование дорожного управления)

Ведомость
наличия и технического состояния подпорных стенок
на автомобильной дороге Автомобильная дорога от КПП-1 по ул. Ленина, включая проезды к жилым домам и нежилым зданиям (12-й участок)
местного значения на участке км: 0+000 ÷ 0+075 по состоянию на " 1 " января 2019 г.


Местоположение, км +		Расположение (сверху или снизу, справа или слева)	Длина, м	Максимальная высота, м	Материал, род кладки (насухо, на растворе)	Кубатура, м ³	Год		Техническое состояние (хор., уд., неуд.)
Начало	Конец						Постройки	Последнего кап. ремонта	
1	2	3	4	5	6	7	8	9	10
нет	нет	-	-	-	-	-	-	-	-

Составил:



Котова Д.Е.
" 29 " апреля 2019 г.

Проверил:



Круглова Л.И.
" 30 " апреля 2019 г.

Форма Э-9

Администрация ЗАТО Звёздный
(наименование министерства)

(наименование дорожного управления)

Ведомость
наличия и технического состояния зданий дорожной службы
на автомобильной дороге Автомобильная дорога от КПП-1 по ул. Ленина, включая проезды к жилым домам и нежилым зданиям (12-й участок)
местного значения на участке км: 0+000 ÷ 0+075 по состоянию на " 1 " января 2019 г.

Местоположение, км+	Наименование ближайшего населенного пункта	Назначение зданий			Материал	Число этажей	Полезная площадь, м ²	В т. ч. жилая площадь, м ²	Объем, м ³	Год		Техническое состояние (хор., уд., неуд.)
		Служебные	Производственные	Жилые						Постройки	Последнего кап. ремонта	
1	2	3	4	5	6	7	8	9	10	11	12	13
нет	-	-	-	-	-	-	-	-	-	-	-	-

Составил:

Котова Д.Е.
" 29 " апреля 2019 г.

Проверил:

Круглова Л.И.
" 30 " апреля 2019 г.

Форма Э-10


Администрация ЗАТО Звёздный
(наименование министерства)

(наименование дорожного управления)

Ведомость
наличия и технического состояния автобусных остановок
на автомобильной дороге Автомобильная дорога от КПП-1 по ул. Ленина, включая проезды к жилым домам и нежилым зданиям (12-й участок)
местного значения на участке км: 0+000 ÷ 0+075 по состоянию на " 1 " января 2019 г.


Местоположение, км +		Название остановки	Наличие элементов				Год		Техническое состояние автопавильонов (хор., уд., неуд.)
Справа	Слева		Остановочн. площадка с твердым покрытием	Переходно-скоростные полосы (есть, нет)	Посадочная площадка (есть, нет)	Павильон (есть, нет)	Постройки	Последнего кап. ремонта	
1	2	3	4	5	6	7	8	9	10
нет	нет	-	-	-	-	-	-	-	-

Составил:



Котова Д.Е.
" 29 " апреля 2019 г.

Проверил:



Круглова Л.И.
" 30 " апреля 2019 г.

Форма Э-11

Администрация ЗАТО Звёздный
(наименование министерства)

(наименование дорожного управления)

Ведомость
наличия и технического состояния переходно-скоростных полос
на автомобильной дороге Автомобильная дорога от КПП-1 по ул. Ленина, включая проезды к жилым домам и нежилым зданиям (12-й участок)
местного значения на участке км: 0+000 ÷ 0+075 по состоянию на " 1 " января 2019 г.


Местоположение, км +		Тип покрытия	Площадь покрытия, м ²			Год		Техническое состояние (хор., уд., неуд.)
Справа	Слева		Всего	В том числе		Постройки	Последнего кап. ремонта	
				Полоса торможения	Полоса разгона			
1	2	3	4	5	6	7	8	9
нет	нет	-	-	-	-	-	-	-

Составил:



Котова Д.Е.
" 29 " апреля 2019 г.

Проверил:



Круглова Л.И.
" 30 " апреля 2019 г.

Форма Э-12


Администрация ЗАТО Звёздный
(наименование министерства)

(наименование дорожного управления)

Ведомость
наличия и технического состояния дорожных знаков
на автомобильной дороге Автомобильная дорога от КПП-1 по ул. Ленина, включая проезды к жилым домам и нежилым зданиям (12-й участок)
местного значения на участке км: 0+000 ÷ 0+075 по состоянию на " 1 " января 2019 г.


Наименование дорожного знака	Прямое направление				Обратное направление				Техническое состояние (хор., уд., неуд.)
	Номер знака по ГОСТу	Справа, км +	Слева, км+	По центру, км+	Номер знака по ГОСТу	Справа, км+	Слева, км+	По центру, км+	
1	2	3	4	5	6	7	8	9	10
нет	-	-	-	-	-	-	-	-	-

Составил:



Котова Д.Е.
" 29 " апреля 2019 г.

Проверил:



Круглова Л.И.
" 30 " апреля 2019 г.

Форма Э-13

Администрация ЗАТО Звёздный
(наименование министерства)

(наименование дорожного управления)

Ведомость
наличия и технического состояния ограждения
на автомобильной дороге Автомобильная дорога от КПП-1 по ул. Ленина, включая проезды к жилым домам и нежилым зданиям (12-й участок)
местного значения на участке км: 0+000 ÷ 0+075 по состоянию на " 1 " января 2019 г.

Местоположение, км +		Протяженность, км					Тип	Материал (металл, ж/б, дерево и др.)	Год постройки	Техническое состояние (хор., уд., неуд.)	Ведомственная принадлежность
Начало	Конец	Справа	Слева	Справа от разделительной полосы	Слева от разделительной полосы	На разделительной полосе					
1	2	3	4	5	6	7	8	9	10	11	12
нет	нет	-	-	-	-	-	-	-	-	-	-

Составил:

Котова Д.Е.
" 29 " апреля 2019 г.

Проверил:

Круглова Л.И.
" 30 " апреля 2019 г.

Форма Э-14

Администрация ЗАТО Звёздный
(наименование министерства)

(наименование дорожного управления)


Ведомость
наличия и технического состояния направляющих устройств
на автомобильной дороге Автомобильная дорога от КПШ-1 по ул. Ленина, включая проезды к жилым домам и нежилым зданиям (12-й участок)
местного значения на участке км: 0+000 ÷ 0+075 по состоянию на " 1 " января 2019 г.

Наименование	Местоположение, км +		Количество, шт		Материал (ж/б, бетон, дерево и др.)	Год установки	Техническое состояние (хор., уд., неуд.)
	Начало	Конец	Справа	Слева			
1	2	3	4	5	6	7	8
нет	-	-	-	-	-	-	-

Составил:

 Котова Д.Е.
" 29 " апреля 2019 г.

Проверил:

 Круглова Л.И.
" 30 " апреля 2019 г.

Форма Э-15

Администрация ЗАТО Звёздный
(наименование министерства)

(наименование дорожного управления)

Ведомость
наличия и технического состояния озеленения
на автомобильной дороге Автомобильная дорога от КПП-1 по ул. Ленина, включая проезды к жилым домам и нежилым зданиям (12-й участок)
местного значения на участке км: 0+000 ÷ 0+075 по состоянию на " 1 " января 2019 г.


Местоположение, км+		Протяженность, км											Год посадки	Состояние посадок (хор., уд., неуд.)	
		Всего		В том числе								Декоративные, км			
Начало	Конец	Справа	Слева	1-но рядные	2-х рядные	3-х рядные	4-х рядные	5-ти рядные	6-ти рядные	7-ми рядные	8-ми рядные	Справа	Слева	15	16
1	2	3	4	5	6	7	8	9	10	11	12	13	14		
нет	нет	-	-	-	-	-	-	-	-	-	-	-	-	-	-

Составил:



Котова Д.Е.
" 29 " апреля 2019 г.

Проверил:



Круглова Л.И.
" 30 " апреля 2019 г.

Форма Э-16

Администрация ЗАТО Звёздный
(наименование министерства)

(наименование дорожного управления)

Ведомость
наличия и технического состояния тротуаров и пешеходных дорожек
на автомобильной дороге Автомобильная дорога от КПП-1 по ул. Ленина, включая проезды к жилым домам и нежилым зданиям (12-й участок)
местного значения на участке км: 0+000 ÷ 0+075 по состоянию на " 1 " января 2019 г.

Наименование	Местоположение, км +		Протяженность, км		Год		Техническое состояние (хор., уд., неуд.)	Ведомственная принадлежность
	Начало	Конец	Справа	Слева	Постройки	Последнего ремонта		
1	2	3	4	5	6	7	8	9
нет	-	-	-	-	-	-	-	


Составил:

Котова Д.Е.
" 29 " апреля 2019 г.



Проверил:

Круглова Л.И.
" 30 " апреля 2019 г.



Форма Э-17


Администрация ЗАТО Звёздный
(наименование министерства)

(наименование дорожного управления)


Ведомость
наличия и технического состояния укрепления обочин
на автомобильной дороге Автомобильная дорога от КПП-1 по ул. Ленина, включая проезды к жилым домам и нежилым зданиям (12-й участок)
местного значения на участке км: 0+000 ÷ 0+075 по состоянию на " 1 " января 2019 г.

Местоположение, км +		Протяженность, км		Ширина, м		Материал	Год		Техническое состояние
Начало	Конец	Справа	Слева	Справа	Слева		Постройки	Ремонта	
1	2	3	4	5	6	7	8	9	10
нет	нет	-	-	-	-	-	-	-	-

Составил:

 Котова Д.Е.
" 29 " апреля 2019 г.

Проверил:

 Круглова Л.И.
" 30 " апреля 2019 г.

Форма Э-18


Администрация ЗАТО Звёздный
(наименование министерства)

(наименование дорожного управления)

Ведомость
наличия и технического состояния съездов (въездов)
на автомобильной дороге Автомобильная дорога от КПП-1 по ул. Ленина, включая проезды к жилым домам и нежилым зданиям (12-й участок)
местного значения на участке км: 0+000 ÷ 0+075 по состоянию на " 1 " января 2019 г.


Местоположение, км +		Тип покрытия	Направление	Длина, м	Радиусы закругления		Площадь покрытия, м ²	Обустройство					Год		Техническое состояние (хор., уд., неуд.)
Справа	Слева				левый	правый		Переходно-скоростные полосы	Труба (есть, нет)	Сигнальные столбики (есть, нет)	Островок безопасности (есть, нет)	Знак 2.4. (есть, нет)	Постройки	Последнего кап. ремонта	
1	2	3	4	5	6	7	8	9	10	11	12	13	14	15	16
нет	нет	-	-	-	-	-	-	-	-	-	-	-	-	-	-

Составил:



Котова Д.Е.
" 29 " апреля 2019 г.

Проверил:



Круглова Л.И.
" 30 " апреля 2019 г.

Форма Э-19


Администрация ЗАТО Звёздный
(наименование министерства)

(наименование дорожного управления)

Ведомость
наличия коммуникаций, находящихся в пределах полосы отвода
на автомобильной дороге Автомобильная дорога от КПП-1 по ул. Ленина, включая проезды к жилым домам и нежилым зданиям (12-й участок)
местного значения на участке км: 0+000 ÷ 0+075 по состоянию на " 1 " января 2019 г.

Местоположение, км +		Место пересечения, км +	Наименование коммуникации	Ведомственная принадлежность	Высота над дорогой, м	Глубина, м	Расстояние от бровки земляного полотна до коммуникаций, м	
Начало	Конец						Справа	Слева
1	2	3	4	5	6	7	8	9
0,003	0,066	-	ЛЭП	-	-	-		1,00

Составил:


 Котова Д.Е.
 " 29 " апреля 2019 г.

Проверил:


 Круглова Л.И.
 " 30 " апреля 2019 г.

Форма Э-20

Администрация ЗАТО Звёздный
(наименование министерства)

(наименование дорожного управления)


Ведомость
размеров полосы отвода
на автомобильной дороге Автомобильная дорога от КПШ-1 по ул. Ленина, включая проезды к жилым домам и нежилым зданиям (12-й участок)
местного значения на участке км: 0+000 ÷ 0+075 по состоянию на " 1 " января 2019 г.

Участок дороги		Протяженность, км	Размер полосы отвода, м		Наименование, номер и дата документа отвода земель	Сведения о натурном закреплении границ полосы отвода
От км +	До км +		Справа от оси дороги	Слева от оси дороги		
1	2	3	4	5	6	7
нет	нет	-	-	-	-	-

Составил:

 Котова Д.Е.
" 29 " апреля 2019 г.

Проверил:

 Круглова Л.И.
" 30 " апреля 2019 г.

Администрация ЗАТО Звёздный
(наименование министерства)

(наименование дорожного управления)

Сводная ведомость

наличия автомобильных дорог (подъездов) по а/д Автомобильная дорога от КПП-1 по ул. Ленина, включая проезды к жилым домам и нежилым зданиям (12-й участок) (км: 0+000 ÷ 0+075) местного значения и сооружений на них по состоянию на " 1 " января 2019 г.

Наименование	Протяженность км		В том числе по типам покрытий (за вычетом дорог, находящихся в ведении городов)													
	Всего	Из них находящихся в ведении городов	усовершенствованные						переходные				низшие		грунтовые	
			цементобетонные	асфальтобетонные			щебеночные и гравийные, обработанные вяжущими материалами	мостовые из мозаики и брусчатки	щебеночные	гравийные	покрытия из грунтов и местных материалов обработанных вяжущими материалами	мостовые из булыжного и колотого камня	грунтовые, укрепленные или улучшенные различными материалами	прочие типы покрытия	профилированные	естественные
				горячие	теплые	холодные										
1	2	3	4	5	6	7	8	9	10	11	12	13	14	15	16	17
Автомобильная дорога от КПП-1 по ул. Ленина, включая проезды к жилым домам и нежилым зданиям (12-й участок)	0,075	-	-	0,075	-	-	-	-	-	-	-	-	-	-	-	-

Всего	Мосты (путепроводы), шт/м						Тоннели		Трубы , шт/м					Паромные переправы		
	в том числе						шт	м	всего	в том числе					всего	в том числе с механизированной тягой
	металлические и сталежелезобетонные	железобетонные	разнородные по материалам	каменные и бетонные	деревянные (деревокленные)	наплавные				железобетонные	бетонные	металлические	каменные	деревянные		
18	19	20	21	22	23	24	25	26	27	28	29	30	31	32	33	34
-	-	-	-	-	-	-	-	-	-	-	-	-	-	-	-	-

Составил:

Котова Д.Е.
" 29 " апреля 2019 г.

Проверил:

Круглова Л.И.
" 30 " апреля 2019 г.

3. ЭКОНОМИЧЕСКАЯ ХАРАКТЕРИСТИКА

3.1. Экономическое и административное значение дороги:

Административное значение - местное.

3.2. Связь дороги с железнодорожным и водным путями и автомобильными дорогами:

3.3. Характеристика движения, его сезонность и перспективы роста:

3.4. Интенсивность движения по данным учета:

Километры	Номера учетных пунктов	Среднесуточная интенсивность движения, авт./сут							
		2019 г.							
1	2	3	4	5	6	7	8	9	10
0,005	1	7							

4. ТЕХНИЧЕСКАЯ ХАРАКТЕРИСТИКА

4.1. Топографические условия района проложения автомобильной дороги

Улица проходит по равнинной местности.

4.2. Ширина земляного полотна

На 1 января	Протяженность (км) при ширине (м)					
	меньше 8	от 8,0 до 9,9	от 10,0 до 11,9	от 12,0 до 14,9	от 15,0 до 27,4	27,5 и более
1	2	3	4	5	6	7
2019 г.	0,036	-	-	-	-	-

4.3. Характеристика проезжей части

4.3.1. Ширина проезжей части

На 1 января	Протяженность (км) при ширине (м)									
	до 4	от 4.1 до 4.4	от 4.5 до 5.9	от 6.0 до 6.5	от 6.6 до 6.9	от 7.0 до 7.4	от 7.5 до 8.4	от 8.5 до 11.0	от 11.1 до 14.0	от 14.0 и более
1	2	3	4	5	6	7	8	9	10	11
2019 г.	0,036	-	-	-	-	-	-	-	-	-

4.3.2. Протяженность покрытий

Тип покрытий	Протяженность (км) на 1 января						
	2019 г.						
1. Усовершенствованные	0,036						
Цементобетонные	-						
асфальтобетонные	0,036						
в том числе: горячие	0,036						
теплые	-						
холодные	-						
Щебеночные и гравийные, обработанные органическими вяжущими	-						
Мостовые из мозаики и брусчатки	-						
Железобетонные плиты	-						
2. Переходные	-						
Щебеночные	-						
Гравийные	-						
Песчано-гравийная смесь	-						
Покрытия из грунтов и местных каменных материалов, обработанных вяжущими	-						
Мостовые из булыжного и колотого камня	-						
3. Низшие	-						
Грунт	-						
Грунтовые, укрепленные или улучшенные различными местными материалами	-						
Грунтовые профилированные	-						
Грунтовые естественные	-						

4.4. Характеристика профиля и трассы

4.4.1. Радиусы кривых и уклоны, не отвечающие требованиям СНиП для данной категории дороги

На 1 января	Число кривых с радиусом менее допустимого, шт	Суммарная длина кривых с радиусами менее допустимых, км	Число участков с уклонами, превышающими допустимые, шт	Длина участков с уклонами превышающими допустимые, км
2019 г.	-	-	-	-

4.5. Протяженность участков повышенной трудности содержания, км

Характер участков	Протяженность (км) на 1 января							
	2019 г.							
Оползневые	-							
Затопляемые	-							
Вечномерзлотные	-							

4.6. Дорожные инженерные устройства и обстановка дорог

Наименование	Наличие на 1 января							
	2019 г.							
Автопавильоны капитального типа, шт.	-							
Площадка отдыха, шт.	-							
Площадки для стоянок и остановок автомоб., шт.	-							
Освещение дорог, км	-							
Линии технологической связи, км	-							
В том числе: кабельные	-							
воздушные	-							
Автобусные остановки, шт.	-							
Переходно-скоростные полосы, шт.	-							
Ограждения, км	-							
Сигнальные столбики, шт.	-							
Дорожные знаки, шт.	-							
В том числе:	-							
предупреждающие знаки	-							
Знаки приоритета	-							
Запрещающие знаки	-							
Предписывающие знаки	-							
Знаки особых предписаний	-							
Информационно-указательные знаки	-							
Знаки сервиса	-							
Знаки дополнительной информации	-							

4.10.2. Сводная ведомость наличия тоннелей, галерей и пешеходных переходов в разных уровнях, шт/п. м

Виды сооружений	Наличие на 1 января							
	2019 г.							
Тоннели	-							
Галереи	-							
Пешеходные переходы, всего	-							
В том числе:								
Наземные	-							
Подземные	-							

4.10.3. Сводная ведомость наличия труб, шт/п. м

Виды сооружений	Наличие на 1 января							
	2019 г.							
Металлические	-							
Металлические гофрированные	-							
Железобетонные	-							
Бетонные	-							
Сборный железобетон	-							
Каменные	-							
Деревянные	-							
Кирпичные	-							
Асбестоцементные	-							
Полимерно-композитные	-							
Пластмассовые	-							
Комбинированные	-							
Итого	-							

4.10.4. Сводная ведомость наличия паромных переправ, шт/м. рабочего хода

Виды сооружений	Наличие на 1 января							
	2019 г.							
Самоходные	-							
Буксирные	-							
Канатные	-							
Навесные	-							
Итого:	-							

4.10.5. Сводная ведомость наличия подпорных стенок, шт/п. м

Материалы сооружений	Наличие на 1 января							
	2019 г.							
Железобетонные и бетонные	-							
Каменные	-							
Деревянные	-							
Итого:	-							

4.10.6. Сводная ведомость снегозащитных, декоративных и ветрозащитных лесонасаждений

Виды лесонасаждений	Протяженность на 1 января							
	2019 г.							
1. Снегозащитные, км								
Всего:	-							
В том числе:								
однорядные	-							
двухрядные	-							
трехрядные	-							
четырёхрядные	-							
пятирядные	-							
шестирядные	-							
семирядные	-							
восьмирядные	-							
2. Декоративные, км	0,016							
3. Ветрозащитные, км	-							

4.10.7. Сводная ведомость тротуаров и пешеходных дорожек, км

Наименование	Протяженность на 1 января						
	2019 г.						
Тротуары	-						
Пешеходные дорожки	-						

4.10.8. Сводная ведомость укрепления обочин, км

Наименование	Протяженность на 1 января						
	2019 г.						
Укрепленные обочины, всего	-						
В том числе: щебнем	-						
асфальтобетоном	-						
всего: асфальтобетоном, щебнем	-						
гравием	-						
гравием с гранулятом	-						
цементобетонном	-						
песчано-гравийной смесью	-						
гравийно-песчаной смесью	-						
камнем, обработанным вяжущим (ч/щ)	-						
неоднородными материалами (грунто-щебень)	-						
засевом трав	-						

4.10.9. Сводная ведомость съездов (въездов), шт/км

Тип покрытия съезда (въезда)	Наличие на 1 января						
	2019 г.						
Асфальтобетонное	-						
Цементобетонное	-						
Мостовая	-						
Щебеночно-гравийно-песчаная смесь, обработанная неорганическим вяжущим	-						
Щебеночно-гравийно-песчаная смесь, обработанная органическим и комплексным вяжущим	-						
Щебеночно-гравийно-песчаная смесь	-						
Грунтовое обработанное органическими и неорганическими вяжущими	-						
Активные и местные материалы	-						
Грунтовое	-						
Итого	-						

5. ДЕНЕЖНЫЕ ЗАТРАТЫ И ОСНОВНЫЕ ОБЪЕМЫ ВЫПОЛНЕННЫХ РАБОТ

5.1. Денежные затраты (в тыс. руб.)

Виды денежных затрат	2018 г.	3	4	5	6	7	8	9	10	11
1	2	3	4	5	6	7	8	9	10	11
По эксплуатационной смете, всего:	-									
В том числе на:										
капитальный ремонт	-									
средний ремонт	-									
текущий ремонт	-									
содержание	-									
озеленение	-									
По смете капиталовложений	-									
Всего:	-									

5.2. Объемы выполненных работ (в натуральных измерителях)

Год	Вид работ (реконструкция, капитальный ремонт, средний ремонт)	Дорожная одежда (км)		Мосты, путепроводы, шт/п. м.		Трубы, шт/п. м.		Снегозащитные насаждения, км (справа, слева)	Служебные, производственные и жилые здания														
		Всего	В т.ч. перевод в усовершенствованн ую	Всего	В т.ч. пере- стройка на долговечные	Всего	В т.ч. перестройка на долговечные		В том числе														
									Служебные		Жилые дома		Мастерские		Гаражи		Склады		Прочие				
									Число, шт	Полезная площадь, м ²	Число, шт	Число квартир, шт	Число, шт	Число станко-мест, шт	Число, шт	Число машино-мест, шт	Число, шт	Полезная площадь, м ²	Число, шт	Мощность (полезная площадь, м ²)			
1	2	3	4	5	6	7	8	9	10	11	12	13	14	15	16	17	18	19	20	21	22		
-	-	-	-	-	-	-	-	-	-	-	-	-	-	-	-	-	-	-	-	-	-	-	

5.3. Выполнение основных работ

Год	Наименование работ	Измеритель	Количество работ	Стоимость работ, (тыс. руб.)	Место выполненных работ от км +..... до км +.....
1	2	3	4	5	6
-	-	-	-	-	-

Форма Э-4

Администрация ЗАТО Звёздный
(наименование министерства)

(наименование дорожного управления)


Ведомость
наличия и технического состояния мостов (путепроводов)
на автомобильной дороге Автомобильная дорога от КПП-1 по ул. Ленина, включая проезды к жилым домам и нежилым зданиям (13-й участок)
местного значения на участке км: 0+000 ÷ 0+036 по состоянию на " 1 " января 2019 г.

Местоположение сооружения, км +	Наименование сооружения	Наименование перекрываемого препятствия (река, ручей, лог, ж/д, а/д и пр.)	Длина сооружения, м	Длина подходов, м	Год		Техническая характеристика сооружения				Техническое состояние (хор., уд., неуд.)
					Постройки (реконструкции)	Последнего кап. ремонта	Материал пролетных строений	Тип пролетных строений	Габарит	Нормативная нагрузка	
1	2	3	4	5	6	7	8	9	10	11	12
нет	-	-	-	-	-	-	-	-	-	-	-

Составил:

 Котова Д.Е.
" 29 " апреля 2019 г.

Проверил:

 Круглова Л.И.
" 30 " апреля 2019 г.

Администрация ЗАТО Звёздный
(наименование министерства)

(наименование дорожного управления)

**Ведомость
наличия и технического состояния тоннелей
на автомобильной дороге Автомобильная дорога от КПП-1 по ул. Ленина, включая проезды к жилым домам и нежилым зданиям (13-й участок)
местного значения на участке км: 0+000 ÷ 0+036 по состоянию на " 1 " января 2019 г.**

Местоположение начала тоннеля, км+	Ближайший населенный пункт	Год		Техническая характеристика тоннеля										Техническое состояние (хор., уд., неуд.)							
		Постройки	Последнего капремонта	Полная длина, м	Форма поперечного сечения	Габарит (ширина, высота, диаметр), м	Ширина тротуара, м	Размеры портала, м	Материал			Наличие водоотвода (есть, нет)	Тип		Тела тоннеля	Обделки тоннеля	Порталов	Водоотвода	Вентиляции	Освещения	Электросилового оборудования
									Тела тоннеля	Обделки тоннеля	Портала		Вентиляции	Освещения							
1	2	3	4	5	6	7	8	9	10	11	12	13	14	15	16	17	18	19	20	21	22
нет	-	-	-	-	-	-	-	-	-	-	-	-	-	-	-	-	-	-	-	-	-

Составил:

Котова Д.Е.

" 29 " апреля 2019 г.

Проверил:

Круглова Л.И.

" 30 " апреля 2019 г.

Форма Э-6


Администрация ЗАТО Звёздный
(наименование министерства)

(наименование дорожного управления)


Ведомость
наличия и технического состояния труб
на автомобильной дороге Автомобильная дорога от КПП-1 по ул. Ленина, включая проезды к жилым домам и нежилым зданиям (13-й участок)
местного значения на участке км: 0+000 ÷ 0+036 по состоянию на " 1 " января 2019 г.

№ трубы	Местоположение, км +	Вид перекрываемого препятствия (лог, ручей и пр.)	Конструкция (типовой проект, материал)	Год		Отверстие, м		Длина по лотку, м	Техническое состояние (хор., уд., неуд.)
				Постройки	Последнего кап. ремонта	Диаметр (ширина)	Высота		
1	2	3	4	5	6	7	8	9	10
нет	-	-	-	-	-	-	-	-	-

Составил:


Котова Д.Е.
" 29 " апреля 2019 г.

Проверил:


Круглова Л.И.
" 30 " апреля 2019 г.


Администрация ЗАТО Звёздный
(наименование министерства)

(наименование дорожного управления)

Ведомость
наличия и технического состояния паромных переправ
на автомобильной дороге Автомобильная дорога от КПИ-1 по ул. Ленина, включая проезды к жилым домам и нежилым зданиям (13-й участок)
местного значения на участке км: 0+000 ÷ 0+036 по состоянию на " 1 " января 2019 г.


1	2	3	4	5	6	7	8	9	10	11	12	Год			16	Вид причала и материала	
												13	14	15		17	18
нет	-	-	-	-	-	-	-	-	-	-	-	-	-	-	-	-	-

Составил:



Котова Д.Е.
" 29 " апреля 2019 г.

Проверил:



Круглова Л.И.
" 30 " апреля 2019 г.

Форма Э-8

Администрация ЗАТО Звёздный
(наименование министерства)

(наименование дорожного управления)

Ведомость
наличия и технического состояния подпорных стенок
на автомобильной дороге Автомобильная дорога от КПИ-1 по ул. Ленина, включая проезды к жилым домам и нежилым зданиям (13-й участок)
местного значения на участке км: 0+000 ÷ 0+036 по состоянию на " 1 " января 2019 г.


Местоположение, км +		Расположение (сверху или снизу, справа или слева)	Длина, м	Максимальная высота, м	Материал, род кладки (насухо, на растворе)	Кубатура, м ³	Год		Техническое состояние (хор., уд., неуд.)
Начало	Конец						Постройки	Последнего кап. ремонта	
1	2	3	4	5	6	7	8	9	10
нет	нет	-	-	-	-	-	-	-	-

Составил:



Котова Д.Е.
" 29 " апреля 2019 г.

Проверил:



Круглова Л.И.
" 30 " апреля 2019 г.

Форма Э-9

Администрация ЗАТО Звёздный
(наименование министерства)

(наименование дорожного управления)


Ведомость
наличия и технического состояния зданий дорожной службы
на автомобильной дороге Автомобильная дорога от КПП-1 по ул. Ленина, включая проезды к жилым домам и нежилым зданиям (13-й участок)
местного значения на участке км: 0+000 ÷ 0+036 по состоянию на " 1 " января 2019 г.

Местоположение, км+	Наименование ближайшего населенного пункта	Назначение зданий			Материал	Число этажей	Полезная площадь, м ²	В т. ч. жилая площадь, м ²	Объем, м ³	Год		Техническое состояние (хор., уд., неуд.)
		Служебные	Производственные	Жилые						Постройки	Последнего кап. ремонта	
1	2	3	4	5	6	7	8	9	10	11	12	13
нет	-	-	-	-	-	-	-	-	-	-	-	-

Составил:


Котова Д.Е.
" 29 " апреля 2019 г.

Проверил:


Круглова Л.И.
" 30 " апреля 2019 г.

Форма Э-10

Администрация ЗАТО Звёздный
(наименование министерства)

(наименование дорожного управления)

Ведомость
наличия и технического состояния автобусных остановок
на автомобильной дороге Автомобильная дорога от КПШ-1 по ул. Ленина, включая проезды к жилым домам и нежилым зданиям (13-й участок)
местного значения на участке км: 0+000 ÷ 0+036 по состоянию на " 1 " января 2019 г.

Местоположение, км +		Название остановки	Наличие элементов				Год		Техническое состояние автопавильонов (хор., уд., неуд.)
Справа	Слева		Остановочн. площадка с твердым покрытием	Переходно-скоростные полосы (есть, нет)	Посадочная площадка (есть, нет)	Павильон (есть, нет)	Постройки	Последнего кап. ремонта	
1	2	3	4	5	6	7	8	9	10
нет	нет	-	-	-	-	-	-	-	-

Составил:

 _____
Котова Д.Е.
" 29 " апреля 2019 г.

Проверил:

 _____
Круглова Л.И.
" 30 " апреля 2019 г.

Форма Э-11


Администрация ЗАТО Звёздный
(наименование министерства)

(наименование дорожного управления)

Ведомость
наличия и технического состояния переходно-скоростных полос
на автомобильной дороге Автомобильная дорога от КПП-1 по ул. Ленина, включая проезды к жилым домам и нежилым зданиям (13-й участок)
местного значения на участке км: 0+000 ÷ 0+036 по состоянию на " 1 " января 2019 г.


Местоположение, км +		Тип покрытия	Площадь покрытия, м ²			Год		Техническое состояние (хор., уд., неуд.)
Справа	Слева		Всего	В том числе		Постройки	Последнего кап. ремонта	
				Полоса торможения	Полоса разгона			
1	2	3	4	5	6	7	8	9
нет	нет	-	-	-	-	-	-	-

Составил:



Котова Д.Е.
" 29 " апреля 2019 г.

Проверил:



Круглова Л.И.
" 30 " апреля 2019 г.

Форма Э-12


Администрация ЗАТО Звёздный
(наименование министерства)

(наименование дорожного управления)

Ведомость
наличия и технического состояния дорожных знаков
на автомобильной дороге Автомобильная дорога от КПП-1 по ул. Ленина, включая проезды к жилым домам и нежилым зданиям (13-й участок)
местного значения на участке км: 0+000 ÷ 0+036 по состоянию на " 1 " января 2019 г.


Наименование дорожного знака	Прямое направление				Обратное направление				Техническое состояние (хор., уд., неуд.)
	Номер знака по ГОСТу	Справа, км +	Слева, км+	По центру, км+	Номер знака по ГОСТу	Справа, км+	Слева, км+	По центру, км+	
1	2	3	4	5	6	7	8	9	10
нет	-	-	-	-	-	-	-	-	-

Составил:



Котова Д.Е.
" 29 " апреля 2019 г.

Проверил:



Круглова Л.И.
" 30 " апреля 2019 г.

Форма Э-13


Администрация ЗАТО Звёздный
(наименование министерства)

(наименование дорожного управления)

Ведомость
наличия и технического состояния ограждения
на автомобильной дороге Автомобильная дорога от КПП-1 по ул. Ленина, включая проезды к жилым домам и нежилым зданиям (13-й участок)
местного значения на участке км: 0+000 ÷ 0+036 по состоянию на " 1 " января 2019 г.


Местоположение, км +		Протяженность, км					Тип	Материал (металл, ж/б, дерево и др.)	Год постройки	Техническое состояние (хор., уд., неуд.)	Ведомственная принадлежность
Начало	Конец	Справа	Слева	Справа от разделительной полосы	Слева от разделительной полосы	На разделительной полосе					
1	2	3	4	5	6	7	8	9	10	11	12
нет	нет	-	-	-	-	-	-	-	-	-	-

Составил:



Котова Д.Е.
" 29 " апреля 2019 г.

Проверил:



Круглова Л.И.
" 30 " апреля 2019 г.

Форма Э-14


Администрация ЗАТО Звёздный
(наименование министерства)

(наименование дорожного управления)


Ведомость
наличия и технического состояния направляющих устройств
на автомобильной дороге Автомобильная дорога от КПП-1 по ул. Ленина, включая проезды к жилым домам и нежилым зданиям (13-й участок)
местного значения на участке км: 0+000 ÷ 0+036 по состоянию на " 1 " января 2019 г.

Наименование	Местоположение, км +		Количество, шт		Материал (ж/б, бетон, дерево и др.)	Год установки	Техническое состояние (хор., уд., неуд.)
	Начало	Конец	Справа	Слева			
1	2	3	4	5	6	7	8
нет	-	-	-	-	-	-	-

Составил:


Котова Д.Е.
" 29 " апреля 2019 г.

Проверил:


Круглова Л.И.
" 30 " апреля 2019 г.

Форма Э-15

Администрация ЗАТО Звёздный
(наименование министерства)

(наименование дорожного управления)

Ведомость
наличия и технического состояния озеленения
на автомобильной дороге Автомобильная дорога от КПП-1 по ул. Ленина, включая проезды к жилым домам и нежилым зданиям (13-й участок)
местного значения на участке км: 0+000 ÷ 0+036 по состоянию на " 1 " января 2019 г.


Местоположение, км+		Протяженность, км											Год посадки	Состояние посадок (хор., уд., неуд.)	
		Всего		В том числе								Декоративные, км			
Начало	Конец	Справа	Слева	1-но рядные	2-х рядные	3-х рядные	4-х рядные	5-ти рядные	6-ти рядные	7-ми рядные	8-ми рядные	Справа	Слева	15	16
1	2	3	4	5	6	7	8	9	10	11	12	13	14	15	16
0,000	0,016	-	-	0,016	-	-	-	-	-	-	-	0,016	-	-	уд.

Составил:



Котова Д.Е.
" 29 " апреля 2019 г.

Проверил:



Круглова Л.И.
" 30 " апреля 2019 г.

Форма Э-16

Администрация ЗАТО Звёздный
(наименование министерства)

(наименование дорожного управления)


Ведомость
наличия и технического состояния тротуаров и пешеходных дорожек
на автомобильной дороге Автомобильная дорога от КПШ-1 по ул. Ленина, включая проезды к жилым домам и нежилым зданиям (13-й участок)
местного значения на участке км: 0+000 ÷ 0+036 по состоянию на " 1 " января 2019 г.

Наименование	Местоположение, км +		Протяженность, км		Год		Техническое состояние (хор., уд., неуд.)	Ведомственная принадлежность
	Начало	Конец	Справа	Слева	Постройки	Последнего ремонта		
1	2	3	4	5	6	7	8	9
нет	-	-	-	-	-	-	-	

Составил:


Котова Д.Е.
" 29 " апреля 2019 г.

Проверил:


Круглова Л.И.
" 30 " апреля 2019 г.

Форма Э-17


Администрация ЗАТО Звёздный
(наименование министерства)

(наименование дорожного управления)

Ведомость
наличия и технического состояния укрепления обочин
на автомобильной дороге Автомобильная дорога от КПП-1 по ул. Ленина, включая проезды к жилым домам и нежилым зданиям (13-й участок)
местного значения на участке км: 0+000 ÷ 0+036 по состоянию на " 1 " января 2019 г.


Местоположение, км +		Протяженность, км		Ширина, м		Материал	Год		Техническое состояние
Начало	Конец	Справа	Слева	Справа	Слева		Постройки	Ремонта	
1	2	3	4	5	6	7	8	9	10
нет	нет	-	-	-	-	-	-	-	-

Составил:



Котова Д.Е.
" 29 " апреля 2019 г.

Проверил:



Круглова Л.И.
" 30 " апреля 2019 г.

Форма Э-18


Администрация ЗАТО Звёздный
(наименование министерства)

(наименование дорожного управления)

Ведомость
наличия и технического состояния съездов (въездов)
на автомобильной дороге Автомобильная дорога от КПП-1 по ул. Ленина, включая проезды к жилым домам и нежилым зданиям (13-й участок)
местного значения на участке км: 0+000 ÷ 0+036 по состоянию на " 1 " января 2019 г.


Местоположение, км +		Тип покрытия	Направление	Длина, м	Радиусы закругления		Площадь покрытия, м ²	Обустройство					Год		Техническое состояние (хор., уд., неуд.)
Справа	Слева				левый	правый		Переходно-скоростные полосы	Труба (есть, нет)	Сигнальные столбики (есть, нет)	Островок безопасности (есть, нет)	Знак 2.4. (есть, нет)	Постройки	Последнего кап. ремонта	
1	2	3	4	5	6	7	8	9	10	11	12	13	14	15	16
нет	нет	-	-	-	-	-	-	-	-	-	-	-	-	-	-

Составил:



Котова Д.Е.
" 29 " апреля 2019 г.

Проверил:



Круглова Л.И.
" 30 " апреля 2019 г.

Форма Э-19


Администрация ЗАТО Звёздный
(наименование министерства)

(наименование дорожного управления)

Ведомость
наличия коммуникаций, находящихся в пределах полосы отвода
на автомобильной дороге Автомобильная дорога от КПП-1 по ул. Ленина, включая проезды к жилым домам и нежилым зданиям (13-й участок)
местного значения на участке км: 0+000 ÷ 0+036 по состоянию на " 1 " января 2019 г.


Местоположение, км +		Место пересечения, км +	Наименование коммуникации	Ведомственная принадлежность	Высота над дорогой, м	Глубина, м	Расстояние от бровки земляного полотна до коммуникаций, м	
Начало	Конец						Справа	Слева
1	2	3	4	5	6	7	8	9
нет	нет	-	-	-	-	-	-	-

Составил:



Котова Д.Е.
" 29 " апреля 2019 г.

Проверил:



Круглова Л.И.
" 30 " апреля 2019 г.

Форма Э-20


Администрация ЗАТО Звёздный
(наименование министерства)

(наименование дорожного управления)

Ведомость
размеров полосы отвода
на автомобильной дороге Автомобильная дорога от КПШ-1 по ул. Ленина, включая проезды к жилым домам и нежилым зданиям (13-й участок)
местного значения на участке км: 0+000 ÷ 0+036 по состоянию на " 1 " января 2019 г.


Участок дороги		Протяженность, км	Размер полосы отвода, м		Наименование, номер и дата документа отвода земель	Сведения о натурном закреплении границ полосы отвода
От км +	До км +		Справа от оси дороги	Слева от оси дороги		
1	2	3	4	5	6	7
нет	нет	-	-	-	-	-

Составил:



Котова Д.Е.
" 29 " апреля 2019 г.

Проверил:



Круглова Л.И.
" 30 " апреля 2019 г.

Администрация ЗАТО Звёздный
(наименование министерства)

(наименование дорожного управления)

Сводная ведомость

наличия автомобильных дорог (подъездов) по а/д Автомобильная дорога от КПП-1 по ул. Ленина, включая проезды к жилым домам и нежилым зданиям (13-й участок) (км: 0+000 ÷ 0+036)
местного значения и сооружений на них по состоянию на " 1 " января 2019 г.

Наименование	Протяженность км		В том числе по типам покрытий (за вычетом дорог, находящихся в ведении городов)													
	Всего	Из них находящихся в ведении городов	усовершенствованные						переходные				низшие		грунтовые	
			цементобетонные	асфальтобетонные			щебеночные и гравийные, обработанные вяжущими материалами	мостовые из мозаики и брусчатки	щебеночные	гравийные	покрытия из грунтов и местных материалов обработанных вяжущими материалами	мостовые из булыжного и колотого камня	грунтовые, укрепленные или улучшенные различными материалами	прочие типы покрытия	профилированные	естественные
				горячие	теплые	холодные										
1	2	3	4	5	6	7	8	9	10	11	12	13	14	15	16	17
Автомобильная дорога от КПП-1 по ул. Ленина, включая проезды к жилым домам и нежилым зданиям (13-й участок)	0,036	-	-	0,036	-	-	-	-	-	-	-	-	-	-	-	-

Всего	Мосты (путепроводы), шт/м						Тоннели		Трубы , шт/м					Паромные переправы		
	в том числе						шт	м	всего	в том числе					всего	в том числе с механизированной тягой
	металлические и сталежелезобетонные	железобетонные	разнородные по материалам	каменные и бетонные	деревянные (деревокленные)	наплавные				железобетонные	бетонные	металлические	каменные	деревянные		
18	19	20	21	22	23	24	25	26	27	28	29	30	31	32	33	34
-	-	-	-	-	-	-	-	-	-	-	-	-	-	-	-	-

Составил:

Котова Д.Е.
" 29 " апреля 2019 г.

Проверил:

Круглова Л.И.
" 30 " апреля 2019 г.

3. ЭКОНОМИЧЕСКАЯ ХАРАКТЕРИСТИКА

3.1. Экономическое и административное значение дороги:

Административное значение - местное.

3.2. Связь дороги с железнодорожным и водным путями и автомобильными дорогами:

3.3. Характеристика движения, его сезонность и перспективы роста:

3.4. Интенсивность движения по данным учета:

Километры	Номера учетных пунктов	Среднесуточная интенсивность движения, авт./сут							
		2019 г.							
1	2	3	4	5	6	7	8	9	10
0,005	1	5							

4. ТЕХНИЧЕСКАЯ ХАРАКТЕРИСТИКА

4.1. Топографические условия района проложения автомобильной дороги

Улица проходит по равнинной местности.

4.2. Ширина земляного полотна

На 1 января	Протяженность (км) при ширине (м)					
	меньше 8	от 8,0 до 9,9	от 10,0 до 11,9	от 12,0 до 14,9	от 15,0 до 27,4	27,5 и более
1	2	3	4	5	6	7
2019 г.	0,033	-	-	-	-	-

4.3. Характеристика проезжей части

4.3.1. Ширина проезжей части

На 1 января	Протяженность (км) при ширине (м)									
	до 4	от 4.1 до 4.4	от 4.5 до 5.9	от 6.0 до 6.5	от 6.6 до 6.9	от 7.0 до 7.4	от 7.5 до 8.4	от 8.5 до 11.0	от 11.1 до 14.0	от 14.0 и более
1	2	3	4	5	6	7	8	9	10	11
2019 г.	-	-	-	0,033	-	-	-	-	-	-

4.3.2. Протяженность покрытий

Тип покрытий	Протяженность (км) на 1 января						
	2019 г.						
1. Усовершенствованные	0,033						
Цементобетонные	-						
асфальтобетонные	0,033						
в том числе: горячие	0,033						
теплые	-						
холодные	-						
Щебеночные и гравийные, обработанные органическими вяжущими	-						
Мостовые из мозаики и брусчатки	-						
Железобетонные плиты	-						
2. Переходные	-						
Щебеночные	-						
Гравийные	-						
Песчано-гравийная смесь	-						
Покрытия из грунтов и местных каменных материалов, обработанных вяжущими	-						
Мостовые из булыжного и колотого камня	-						
3. Низшие	-						
Грунт	-						
Грунтовые, укрепленные или улучшенные различными местными материалами	-						
Грунтовые профилированные	-						
Грунтовые естественные	-						

4.4. Характеристика профиля и трассы

4.4.1. Радиусы кривых и уклоны, не отвечающие требованиям СНиП для данной категории дороги

На 1 января	Число кривых с радиусом менее допустимого, шт	Суммарная длина кривых с радиусами менее допустимых, км	Число участков с уклонами, превышающими допустимые, шт	Длина участков с уклонами превышающими допустимые, км
2019 г.	-	-	1	0,033

4.5. Протяженность участков повышенной трудности содержания, км

Характер участков	Протяженность (км) на 1 января						
	2019 г.						
Оползневые	-						
Затопляемые	-						
Вечномерзлотные	-						

4.6. Дорожные инженерные устройства и обстановка дорог

Наименование	Наличие на 1 января						
	2019 г.						
Автопавильоны капитального типа, шт.	-						
Площадка отдыха, шт.	-						
Площадки для стоянок и остановок автомоб., шт.	-						
Освещение дорог, км	-						
Линии технологической связи, км	-						
В том числе: кабельные	-						
воздушные	-						
Автобусные остановки, шт.	-						
Переходно-скоростные полосы, шт.	-						
Ограждения, км	-						
Сигнальные столбики, шт.	-						
Дорожные знаки, шт.	1						
В том числе:							
предупреждающие знаки	-						
Знаки приоритета	-						
Запрещающие знаки	1						
Предписывающие знаки	-						
Знаки особых предписаний	-						
Информационно-указательные знаки	-						
Знаки сервиса	-						
Знаки дополнительной информации	-						

4.10.2. Сводная ведомость наличия тоннелей, галерей и пешеходных переходов в разных уровнях, шт/п. м

Виды сооружений	Наличие на 1 января							
	2019 г.							
Тоннели	-							
Галереи	-							
Пешеходные переходы, всего	-							
В том числе:								
Наземные	-							
Подземные	-							

4.10.3. Сводная ведомость наличия труб, шт/п. м

Виды сооружений	Наличие на 1 января							
	2019 г.							
Металлические	-							
Металлические гофрированные	-							
Железобетонные	1/ 7,00							
Бетонные	-							
Сборный железобетон	-							
Каменные	-							
Деревянные	-							
Кирпичные	-							
Асбестоцементные	-							
Полимерно-композитные	-							
Пластмассовые	-							
Комбинированные	-							
Итого	1/ 7,00							

4.10.4. Сводная ведомость наличия паромных переправ, шт/м. рабочего хода

Виды сооружений	Наличие на 1 января							
	2019 г.							
Самоходные	-							
Буксирные	-							
Канатные	-							
Навесные	-							
Итого:	-							

4.10.5. Сводная ведомость наличия подпорных стенок, шт/п. м

Материалы сооружений	Наличие на 1 января							
	2019 г.							
Железобетонные и бетонные	-							
Каменные	-							
Деревянные	-							
Итого:	-							

4.10.6. Сводная ведомость снегозащитных, декоративных и ветрозащитных лесонасаждений

Виды лесонасаждений	Протяженность на 1 января							
	2019 г.							
1. Снегозащитные, км								
Всего:	-							
В том числе:								
однорядные	-							
двухрядные	-							
трехрядные	-							
четырёхрядные	-							
пятирядные	-							
шестирядные	-							
семирядные	-							
восемьрядные	-							
2. Декоративные, км	-							
3. Ветрозащитные, км	-							

4.10.7. Сводная ведомость тротуаров и пешеходных дорожек, км

Наименование	Протяженность на 1 января						
	2019 г.						
Тротуары	-						
Пешеходные дорожки	-						

4.10.8. Сводная ведомость укрепления обочин, км

Наименование	Протяженность на 1 января						
	2019 г.						
Укрепленные обочины, всего	-						
В том числе: щебнем	-						
асфальтобетоном	-						
всего: асфальтобетоном, щебнем	-						
гравием	-						
гравием с гранулятом	-						
цементобетонном	-						
песчано-гравийной смесью	-						
гравийно-песчаной смесью	-						
камнем, обработанным вяжущим (ч/щ)	-						
неоднородными материалами (грунто-щебень)	-						
засевом трав	-						

4.10.9. Сводная ведомость съездов (въездов), шт/км

Тип покрытия съезда (въезда)	Наличие на 1 января						
	2019 г.						
Асфальтобетонное	-						
Цементобетонное	-						
Мостовая	-						
Щебеночно-гравийно-песчаная смесь, обработанная неорганическим вяжущим	-						
Щебеночно-гравийно-песчаная смесь, обработанная органическим и комплексным вяжущим	-						
Щебеночно-гравийно-песчаная смесь	-						
Грунтовое обработанное органическими и неорганическими вяжущими	-						
Активные и местные материалы	-						
Грунтовое	-						
Итого	-						

5. ДЕНЕЖНЫЕ ЗАТРАТЫ И ОСНОВНЫЕ ОБЪЕМЫ ВЫПОЛНЕННЫХ РАБОТ

5.1. Денежные затраты (в тыс. руб.)

Виды денежных затрат	2018 г.	3	4	5	6	7	8	9	10	11
1	2	3	4	5	6	7	8	9	10	11
По эксплуатационной смете, всего:	-									
В том числе на:										
капитальный ремонт	-									
средний ремонт	-									
текущий ремонт	-									
содержание	-									
озеленение	-									
По смете капиталовложений	-									
Всего:	-									

5.2. Объемы выполненных работ (в натуральных измерителях)

Год	Вид работ (реконструкция, капитальный ремонт, средний ремонт)	Дорожная одежда (км)		Мосты, путепроводы, шт/п. м.		Трубы, шт/п. м.		Снегозащитные насаждения, км (справа, слева)	Служебные, производственные и жилые здания															
		Всего	В т.ч. перевод в усовершенствованн ую	Всего	В т.ч. пере- стройка на долговечные	Всего	В т.ч. перестройка на долговечные		В том числе															
									Служебные		Жилые дома		Мастерские		Гаражи		Склады		Прочие					
									Число, шт	Полезная площадь, м ²	Число, шт	Число квартир, шт	Число, шт	Число станко-мест, шт	Число, шт	Число машино-мест, шт	Число, шт	Полезная площадь, м ²	Число, шт	Мощность (полезная площадь, м ²)				
1	2	3	4	5	6	7	8	9	10	11	12	13	14	15	16	17	18	19	20	21	22			
-	-	-	-	-	-	-	-	-	-	-	-	-	-	-	-	-	-	-	-	-	-	-	-	

5.3. Выполнение основных работ

Год	Наименование работ	Измеритель	Количество работ	Стоимость работ, (тыс. руб.)	Место выполненных работ от км +..... до км +.....
1	2	3	4	5	6
-	-	-	-	-	-

Форма Э-2

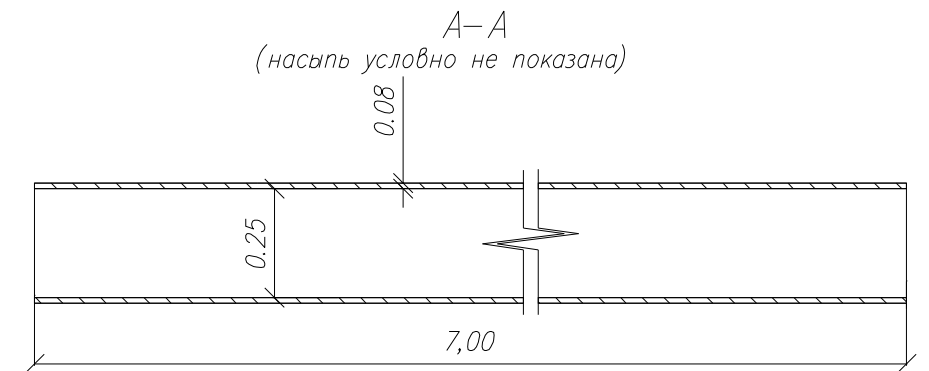
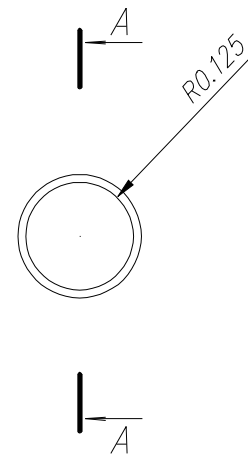
Администрация ЗАТО Звёздный
(наименование министерства)

**ИНФОРМАЦИОННАЯ КАРТОЧКА №1
НА ВОДПРОПУСКНУЮ ТРУБУ км 0+005**

Дорожное управление	-		
Дорожная организация	-		
Наименование дороги	Автомобильная дорога от КПП-1 по ул. Ленина, включая проезды к жилым домам и нежилым зданиям (14-й участок)		
Категория дороги	IV		
Местоположение	На основном полотне	км	0+005
Тип трубы	круглая 1-очковая		
Наименование водотока	Ручей		
Длина трубы	7,00	м	
Отверстие	0,25	м	
Высота насыпи над трубой	0,70	м	
Тип оголовков:	входного	Без оголовка	
	выходного	Без оголовка	
Характер работы трубы	Безнапорный (напорная, безнапорная)		
Год постройки	-	последнего капитального ремонта	-
Материал тела трубы	Железобетон		
Толщина стенки тела трубы	8,00	см	
Объем тела трубы	0,28	м ³	
Данные об изоляции	Битумная обмазка		
Глубина заложения фундамента	-		
Тип фундамента и основания	Нет		
Тип укрепления дна трубы	Без укрепления		
Тип укрепления отверстия:			
	входного	Без укрепления	
	выходного	Без укрепления	
Укрепление откосов у оголовков (материал, конструкция):			
	входного	Без укрепления	
	выходного	Без укрепления	
Техническое состояние трубы	неуд., замусоренность подводящего и отводящего русла, застой воды в подводящем и отводящем русле, застой воды в трубе, отсутствие оголовков на входе и выходе. (Оценка, характер повреждения, дата повреждения)		

СХЕМА (ЧЕРТЕЖ)

Общий вид (вход, выход)



ФОТОГРАФИИ

к карточке на трубу № 1



Рис.1. Входной оголовок



Рис.2. Выходной оголовок

Составил: Котова Д.Е.

"29" Апрель 2019 г.

Проверил: Круглова Л.И.

"30" Апрель 2019 г.

Форма Э-4

Администрация ЗАТО Звёздный
(наименование министерства)

(наименование дорожного управления)

Ведомость
наличия и технического состояния мостов (путепроводов)
на автомобильной дороге Автомобильная дорога от КПП-1 по ул. Ленина, включая проезды к жилым домам и нежилым зданиям (14-й участок)
местного значения на участке км: 0+000 ÷ 0+033 по состоянию на " 1 " января 2019 г.

Местоположение сооружения, км +	Наименование сооружения	Наименование перекрываемого препятствия (река, ручей, лог, ж/д, а/д и пр.)	Длина сооружения, м	Длина подходов, м	Год		Техническая характеристика сооружения				Техническое состояние (хор., уд., неуд.)
					Постройки (реконструкции)	Последнего кап. ремонта	Материал пролетных строений	Тип пролетных строений	Габарит	Нормативная нагрузка	
1	2	3	4	5	6	7	8	9	10	11	12
нет	-	-	-	-	-	-	-	-	-	-	-


Составил:

_____ Котова Д.Е.
 _____ " 29 " апреля 2019 г.



Проверил:

_____ Круглова Л.И.
 _____ " 30 " апреля 2019 г.



Администрация ЗАТО Звёздный
(наименование министерства)

(наименование дорожного управления)

Ведомость
наличия и технического состояния тоннелей
на автомобильной дороге Автомобильная дорога от КПП-1 по ул. Ленина, включая проезды к жилым домам и нежилым зданиям (14-й участок)
местного значения на участке км: 0+000 ÷ 0+033 по состоянию на " 1 " января 2019 г.

Местоположение начала тоннеля, км+	Ближайший населенный пункт	Год		Техническая характеристика тоннеля										Техническое состояние (хор., уд., неуд.)							
		Постройки	Последнего капремонта	Полная длина, м	Форма поперечного сечения	Габарит (ширина, высота, диаметр), м	Ширина тротуара, м	Размеры портала, м	Материал			Наличие водоотвода (есть, нет)	Тип		Тела тоннеля	Обделки тоннеля	Порталов	Водоотвода	Вентиляции	Освещения	Электросилового оборудования
									Тела тоннеля	Обделки тоннеля	Портала		Вентиляции	Освещения							
1	2	3	4	5	6	7	8	9	10	11	12	13	14	15	16	17	18	19	20	21	22
нет	-	-	-	-	-	-	-	-	-	-	-	-	-	-	-	-	-	-	-	-	-

Составил:

Котова Д.Е.
" 29 " апреля 2019 г.

Проверил:

Круглова Л.И.
" 30 " апреля 2019 г.

Форма Э-6


Администрация ЗАТО Звёздный
(наименование министерства)

(наименование дорожного управления)

**Ведомость
наличия и технического состояния труб
на автомобильной дороге Автомобильная дорога от КПП-1 по ул. Ленина, включая проезды к жилым домам и нежилым зданиям (14-й участок)
местного значения на участке км: 0+000 ÷ 0+033 по состоянию на " 1 " января 2019 г.**


№ трубы	Местоположение, км +	Вид перекрываемого препятствия (лог, ручей и пр.)	Конструкция (типовой проект, материал)	Год		Отверстие, м		Длина по лотку, м	Техническое состояние (хор., уд., неуд.)
				Постройки	Последнего кап. ремонта	Диаметр (ширина)	Высота		
1	2	3	4	5	6	7	8	9	10
1	0,005	Ручей	Железобетон	-	-	0,25	-	7,00	неуд.

Составил:



Котова Д.Е.
" 29 " апреля 2019 г.

Проверил:



Круглова Л.И.
" 30 " апреля 2019 г.

Администрация ЗАТО Звёздный
(наименование министерства)

(наименование дорожного управления)

Ведомость
наличия и технического состояния паромных переправ
на автомобильной дороге Автомобильная дорога от КПИ-1 по ул. Ленина, включая проезды к жилым домам и нежилым зданиям (14-й участок)
местного значения на участке км: 0+000 ÷ 0+033 по состоянию на " 1 " января 2019 г.

1	2	3	4	5	6	7	8	9	10	11	12	Год			16	Вид причала и материала	
												13	14	15		17	18
нет	-	-	-	-	-	-	-	-	-	-	-	-	-	-	-	-	-

Составил:

Котова Д.Е.
" 29 " апреля 2019 г.

Проверил:

Круглова Л.И.
" 30 " апреля 2019 г.

Форма Э-8

Администрация ЗАТО Звёздный
(наименование министерства)

(наименование дорожного управления)

Ведомость
наличия и технического состояния подпорных стенок
на автомобильной дороге Автомобильная дорога от КПИ-1 по ул. Ленина, включая проезды к жилым домам и нежилым зданиям (14-й участок)
местного значения на участке км: 0+000 ÷ 0+033 по состоянию на " 1 " января 2019 г.

Местоположение, км +		Расположение (сверху или снизу, справа или слева)	Длина, м	Максимальная высота, м	Материал, род кладки (насухо, на растворе)	Кубатура, м ³	Год		Техническое состояние (хор., уд., неуд.)
Начало	Конец						Постройки	Последнего кап. ремонта	
1	2	3	4	5	6	7	8	9	10
нет	нет	-	-	-	-	-	-	-	-

Составил:


Котова Д.Е.
" 29 " апреля 2019 г.

Проверил:


Круглова Л.И.
" 30 " апреля 2019 г.

Форма Э-9

Администрация ЗАТО Звёздный
(наименование министерства)

(наименование дорожного управления)

Ведомость
наличия и технического состояния зданий дорожной службы
на автомобильной дороге Автомобильная дорога от КПП-1 по ул. Ленина, включая проезды к жилым домам и нежилым зданиям (14-й участок)
местного значения на участке км: 0+000 ÷ 0+033 по состоянию на " 1 " января 2019 г.


Местоположение, км+	Наименование ближайшего населенного пункта	Назначение зданий			Материал	Число этажей	Полезная площадь, м ²	В т. ч. жилая площадь, м ²	Объем, м ³	Год		Техническое состояние (хор., уд., неуд.)
		Служебные	Производственные	Жилые						Постройки	Последнего кап. ремонта	
1	2	3	4	5	6	7	8	9	10	11	12	13
нет	-	-	-	-	-	-	-	-	-	-	-	-

Составил:



Котова Д.Е.
" 29 " апреля 2019 г.

Проверил:



Круглова Л.И.
" 30 " апреля 2019 г.

Форма Э-10


Администрация ЗАТО Звёздный
(наименование министерства)

(наименование дорожного управления)

Ведомость
наличия и технического состояния автобусных остановок
на автомобильной дороге Автомобильная дорога от КПП-1 по ул. Ленина, включая проезды к жилым домам и нежилым зданиям (14-й участок)
местного значения на участке км: 0+000 ÷ 0+033 по состоянию на " 1 " января 2019 г.


Местоположение, км +		Название остановки	Наличие элементов				Год		Техническое состояние автопавильонов (хор., уд., неуд.)
Справа	Слева		Остановочн. площадка с твердым покрытием	Переходно-скоростные полосы (есть, нет)	Посадочная площадка (есть, нет)	Павильон (есть, нет)	Постройки	Последнего кап. ремонта	
1	2	3	4	5	6	7	8	9	10
нет	нет	-	-	-	-	-	-	-	-

Составил:



Котова Д.Е.
" 29 " апреля 2019 г.

Проверил:



Круглова Л.И.
" 30 " апреля 2019 г.

Форма Э-11

Администрация ЗАТО Звёздный
(наименование министерства)

(наименование дорожного управления)


Ведомость
наличия и технического состояния переходно-скоростных полос
на автомобильной дороге Автомобильная дорога от КПП-1 по ул. Ленина, включая проезды к жилым домам и нежилым зданиям (14-й участок)
местного значения на участке км: 0+000 ÷ 0+033 по состоянию на " 1 " января 2019 г.

Местоположение, км +		Тип покрытия	Площадь покрытия, м ²			Год		Техническое состояние (хор., уд., неуд.)
Справа	Слева		Всего	В том числе		Постройки	Последнего кап. ремонта	
				Полоса торможения	Полоса разгона			
1	2	3	4	5	6	7	8	9
нет	нет	-	-	-	-	-	-	-

Составил:

 Котова Д.Е.
" 29 " апреля 2019 г.

Проверил:

 Круглова Л.И.
" 30 " апреля 2019 г.

Форма Э-12


Администрация ЗАТО Звёздный
(наименование министерства)

(наименование дорожного управления)

Ведомость
наличия и технического состояния дорожных знаков
на автомобильной дороге Автомобильная дорога от КПП-1 по ул. Ленина, включая проезды к жилым домам и нежилым зданиям (14-й участок)
местного значения на участке км: 0+000 ÷ 0+033 по состоянию на " 1 " января 2019 г.


Наименование дорожного знака	Прямое направление				Обратное направление				Техническое состояние (хор., уд., неуд.)
	Номер знака по ГОСТу	Справа, км +	Слева, км+	По центру, км+	Номер знака по ГОСТу	Справа, км+	Слева, км+	По центру, км+	
1	2	3	4	5	6	7	8	9	10
Движение запрещено	3.2	0,012			-				хор.

Составил:



Котова Д.Е.
" 29 " апреля 2019 г.

Проверил:



Круглова Л.И.
" 30 " апреля 2019 г.

Форма Э-13


Администрация ЗАТО Звёздный
(наименование министерства)

(наименование дорожного управления)

Ведомость
наличия и технического состояния ограждения
на автомобильной дороге Автомобильная дорога от КПП-1 по ул. Ленина, включая проезды к жилым домам и нежилым зданиям (14-й участок)
местного значения на участке км: 0+000 ÷ 0+033 по состоянию на " 1 " января 2019 г.


Местоположение, км +		Протяженность, км					Тип	Материал (металл, ж/б, дерево и др.)	Год постройки	Техническое состояние (хор., уд., неуд.)	Ведомственная принадлежность
Начало	Конец	Справа	Слева	Справа от разделительной полосы	Слева от разделительной полосы	На разделительной полосе					
1	2	3	4	5	6	7	8	9	10	11	12
нет	нет	-	-	-	-	-	-	-	-	-	-

Составил:



Котова Д.Е.
" 29 " апреля 2019 г.

Проверил:



Круглова Л.И.
" 30 " апреля 2019 г.

Форма Э-14


Администрация ЗАТО Звёздный
(наименование министерства)

(наименование дорожного управления)

Ведомость
наличия и технического состояния направляющих устройств
на автомобильной дороге Автомобильная дорога от КПП-1 по ул. Ленина, включая проезды к жилым домам и нежилым зданиям (14-й участок)
местного значения на участке км: 0+000 ÷ 0+033 по состоянию на " 1 " января 2019 г.


Наименование	Местоположение, км +		Количество, шт		Материал (ж/б, бетон, дерево и др.)	Год установки	Техническое состояние (хор., уд., неуд.)
	Начало	Конец	Справа	Слева			
1	2	3	4	5	6	7	8
нет	-	-	-	-	-	-	-

Составил:



Котова Д.Е.
" 29 " апреля 2019 г.

Проверил:



Круглова Л.И.
" 30 " апреля 2019 г.

Форма Э-15

Администрация ЗАТО Звёздный
(наименование министерства)

(наименование дорожного управления)

Ведомость
наличия и технического состояния озеленения
на автомобильной дороге Автомобильная дорога от КПП-1 по ул. Ленина, включая проезды к жилым домам и нежилым зданиям (14-й участок)
местного значения на участке км: 0+000 ÷ 0+033 по состоянию на " 1 " января 2019 г.


Местоположение, км+		Протяженность, км											Год посадки	Состояние посадок (хор., уд., неуд.)	
		Всего		В том числе								Декоративные, км			
Начало	Конец	Справа	Слева	1-но рядные	2-х рядные	3-х рядные	4-х рядные	5-ти рядные	6-ти рядные	7-ми рядные	8-ми рядные	Справа	Слева	15	16
1	2	3	4	5	6	7	8	9	10	11	12	13	14	15	16
нет	нет	-	-	-	-	-	-	-	-	-	-	-	-	-	-

Составил:



Котова Д.Е.
" 29 " апреля 2019 г.

Проверил:



Круглова Л.И.
" 30 " апреля 2019 г.

Форма Э-16

Администрация ЗАТО Звёздный
(наименование министерства)

(наименование дорожного управления)

Ведомость
наличия и технического состояния тротуаров и пешеходных дорожек
на автомобильной дороге Автомобильная дорога от КПП-1 по ул. Ленина, включая проезды к жилым домам и нежилым зданиям (14-й участок)
местного значения на участке км: 0+000 ÷ 0+033 по состоянию на " 1 " января 2019 г.


Наименование	Местоположение, км +		Протяженность, км		Год		Техническое состояние (хор., уд., неуд.)	Ведомственная принадлежность
	Начало	Конец	Справа	Слева	Постройки	Последнего ремонта		
1	2	3	4	5	6	7	8	9
нет	-	-	-	-	-	-	-	

Составил:



Котова Д.Е.
" 29 " апреля 2019 г.

Проверил:



Круглова Л.И.
" 30 " апреля 2019 г.

Форма Э-17


Администрация ЗАТО Звёздный
(наименование министерства)

(наименование дорожного управления)

Ведомость
наличия и технического состояния укрепления обочин
на автомобильной дороге Автомобильная дорога от КПП-1 по ул. Ленина, включая проезды к жилым домам и нежилым зданиям (14-й участок)
местного значения на участке км: 0+000 ÷ 0+033 по состоянию на " 1 " января 2019 г.


Местоположение, км +		Протяженность, км		Ширина, м		Материал	Год		Техническое состояние
Начало	Конец	Справа	Слева	Справа	Слева		Постройки	Ремонта	
1	2	3	4	5	6	7	8	9	10
нет	нет	-	-	-	-	-	-	-	-

Составил:



Котова Д.Е.
" 29 " апреля 2019 г.

Проверил:



Круглова Л.И.
" 30 " апреля 2019 г.

Форма Э-18


Администрация ЗАТО Звёздный
(наименование министерства)

(наименование дорожного управления)

Ведомость
наличия и технического состояния съездов (въездов)
на автомобильной дороге Автомобильная дорога от КПП-1 по ул. Ленина, включая проезды к жилым домам и нежилым зданиям (14-й участок)
местного значения на участке км: 0+000 ÷ 0+033 по состоянию на " 1 " января 2019 г.


Местоположение, км +		Тип покрытия	Направление	Длина, м	Радиусы закругления		Площадь покрытия, м ²	Обустройство					Год		Техническое состояние (хор., уд., неуд.)
Справа	Слева				левый	правый		Переходно-скоростные полосы	Труба (есть, нет)	Сигнальные столбики (есть, нет)	Островок безопасности (есть, нет)	Знак 2.4. (есть, нет)	Постройки	Последнего кап. ремонта	
1	2	3	4	5	6	7	8	9	10	11	12	13	14	15	16
нет	нет	-	-	-	-	-	-	-	-	-	-	-	-	-	-

Составил:



Котова Д.Е.
" 29 " апреля 2019 г.

Проверил:



Круглова Л.И.
" 30 " апреля 2019 г.

Форма Э-19


Администрация ЗАТО Звёздный
(наименование министерства)

(наименование дорожного управления)

Ведомость
наличия коммуникаций, находящихся в пределах полосы отвода
на автомобильной дороге Автомобильная дорога от КПП-1 по ул. Ленина, включая проезды к жилым домам и нежилым зданиям (14-й участок)
местного значения на участке км: 0+000 ÷ 0+033 по состоянию на " 1 " января 2019 г.


Местоположение, км +		Место пересечения, км +	Наименование коммуникации	Ведомственная принадлежность	Высота над дорогой, м	Глубина, м	Расстояние от бровки земляного полотна до коммуникаций, м	
Начало	Конец						Справа	Слева
1	2	3	4	5	6	7	8	9
-	-	0,023	ЛЭП	-	-	-		

Составил:



Котова Д.Е.
" 29 " апреля 2019 г.

Проверил:



Круглова Л.И.
" 30 " апреля 2019 г.

Форма Э-20


Администрация ЗАТО Звёздный
(наименование министерства)

(наименование дорожного управления)

Ведомость
размеров полосы отвода
на автомобильной дороге Автомобильная дорога от КПШ-1 по ул. Ленина, включая проезды к жилым домам и нежилым зданиям (14-й участок)
местного значения на участке км: 0+000 ÷ 0+033 по состоянию на " 1 " января 2019 г.


Участок дороги		Протяженность, км	Размер полосы отвода, м		Наименование, номер и дата документа отвода земель	Сведения о натурном закреплении границ полосы отвода
От км +	До км +		Справа от оси дороги	Слева от оси дороги		
1	2	3	4	5	6	7
нет	нет	-	-	-	-	-

Составил:



Котова Д.Е.
" 29 " апреля 2019 г.

Проверил:



Круглова Л.И.
" 30 " апреля 2019 г.

Форма Э-21

Администрация ЗАТО Звёздный
(наименование министерства)

(наименование дорожного управления)


Сводная ведомость

наличия автомобильных дорог (подъездов) по а/д Автомобильная дорога от КПП-1 по ул. Ленина, включая проезды к жилым домам и нежилым зданиям (14-й участок) (км: 0+000 ÷ 0+033)
местного значения и сооружений на них по состоянию на " 1 " января 2019 г.

Наименование	Протяженность км		В том числе по типам покрытий (за вычетом дорог, находящихся в ведении городов)													
	Всего	Из них находящихся в ведении городов	усовершенствованные						переходные				низшие		грунтовые	
			цементобетонные	асфальтобетонные			щебеночные и гравийные, обработанные вяжущими материалами	мостовые из мозаики и брусчатки	щебеночные	гравийные	покрытия из грунтов и местных материалов обработанных вяжущими материалами	мостовые из булыжного и колотого камня	грунтовые, укрепленные или улучшенные различными материалами	прочие типы покрытия	профилированные	естественные
				горячие	теплые	холодные										
1	2	3	4	5	6	7	8	9	10	11	12	13	14	15	16	17
Автомобильная дорога от КПП-1 по ул. Ленина, включая проезды к жилым домам и нежилым зданиям (14-й участок)	0,033	-	-	0,033	-	-	-	-	-	-	-	-	-	-	-	-


Всего	Мосты (путепроводы), шт/м						Тоннели		Трубы , шт/м						Паромные переправы	
	в том числе						шт	м	всего	в том числе					всего	в том числе с механизированной тягой
	металлические и сталежелезобетонные	железобетонные	разнородные по материалам	каменные и бетонные	деревянные (деревокленные)	наплавные				железобетонные	бетонные	металлические	каменные	деревянные		
18	19	20	21	22	23	24	25	26	27	28	29	30	31	32	33	34
-	-	-	-	-	-	-	-	-	1/ 7,00	1/ 7,00	-	-	-	-	-	-

Составил:



Котова Д.Е.
" 29 " апреля 2019 г.

Проверил:



Круглова Л.И.
" 30 " апреля 2019 г.

3. ЭКОНОМИЧЕСКАЯ ХАРАКТЕРИСТИКА

3.1. Экономическое и административное значение дороги:

Административное значение - местное.

3.2. Связь дороги с железнодорожным и водным путями и автомобильными дорогами:

3.3. Характеристика движения, его сезонность и перспективы роста:

3.4. Интенсивность движения по данным учета:

Километры	Номера учетных пунктов	Среднесуточная интенсивность движения, авт./сут							
		2019 г.							
1	2	3	4	5	6	7	8	9	10
0,005	1	5							

4. ТЕХНИЧЕСКАЯ ХАРАКТЕРИСТИКА

4.1. Топографические условия района проложения автомобильной дороги

Улица проходит по равнинной местности.

4.2. Ширина земляного полотна

На 1 января	Протяженность (км) при ширине (м)					
	меньше 8	от 8,0 до 9,9	от 10,0 до 11,9	от 12,0 до 14,9	от 15,0 до 27,4	27,5 и более
1	2	3	4	5	6	7
2019 г.	0,051	-	-	-	-	-

4.3. Характеристика проезжей части

4.3.1. Ширина проезжей части

На 1 января	Протяженность (км) при ширине (м)									
	до 4	от 4.1 до 4.4	от 4.5 до 5.9	от 6.0 до 6.5	от 6.6 до 6.9	от 7.0 до 7.4	от 7.5 до 8.4	от 8.5 до 11.0	от 11.1 до 14.0	от 14.0 и более
1	2	3	4	5	6	7	8	9	10	11
2019 г.	0,051	-	-	-	-	-	-	-	-	-

4.3.2. Протяженность покрытий

Тип покрытий	Протяженность (км) на 1 января						
	2019 г.						
1. Усовершенствованные	0,051						
Цементобетонные	-						
асфальтобетонные	0,051						
в том числе: горячие	0,051						
теплые	-						
холодные	-						
Щебеночные и гравийные, обработанные органическими вяжущими	-						
Мостовые из мозаики и брусчатки	-						
Железобетонные плиты	-						
2. Переходные	-						
Щебеночные	-						
Гравийные	-						
Песчано-гравийная смесь	-						
Покрытия из грунтов и местных каменных материалов, обработанных вяжущими	-						
Мостовые из булыжного и колотого камня	-						
3. Низшие	-						
Грунт	-						
Грунтовые, укрепленные или улучшенные различными местными материалами	-						
Грунтовые профилированные	-						
Грунтовые естественные	-						

4.4. Характеристика профиля и трассы

4.4.1. Радиусы кривых и уклоны, не отвечающие требованиям СНиП для данной категории дороги

На 1 января	Число кривых с радиусом менее допустимого, шт	Суммарная длина кривых с радиусами менее допустимых, км	Число участков с уклонами, превышающими допустимые, шт	Длина участков с уклонами превышающими допустимые, км
2019 г.	-	-	-	-

4.5. Протяженность участков повышенной трудности содержания, км

Характер участков	Протяженность (км) на 1 января						
	2019 г.						
Оползневые	-						
Затопляемые	-						
Вечномерзлотные	-						

4.6. Дорожные инженерные устройства и обстановка дорог

Наименование	Наличие на 1 января						
	2019 г.						
Автопавильоны капитального типа, шт.	-						
Площадка отдыха, шт.	-						
Площадки для стоянок и остановок автомоб., шт.	2						
Освещение дорог, км	0,038						
Линии технологической связи, км	-						
В том числе: кабельные	-						
воздушные	-						
Автобусные остановки, шт.	-						
Переходно-скоростные полосы, шт.	-						
Ограждения, км	-						
Сигнальные столбики, шт.	-						
Дорожные знаки, шт.	2						
В том числе:							
предупреждающие знаки	-						
Знаки приоритета	-						
Запрещающие знаки	-						
Предписывающие знаки	-						
Знаки особых предписаний	-						
Информационно-указательные знаки	1						
Знаки сервиса	-						
Знаки дополнительной информации	1						

4.10.2. Сводная ведомость наличия тоннелей, галерей и пешеходных переходов в разных уровнях, шт/п. м

Виды сооружений	Наличие на 1 января							
	2019 г.							
Тоннели	-							
Галереи	-							
Пешеходные переходы, всего	-							
В том числе:								
Наземные	-							
Подземные	-							

4.10.3. Сводная ведомость наличия труб, шт/п. м

Виды сооружений	Наличие на 1 января							
	2019 г.							
Металлические	1/ 4,20							
Металлические гофрированные	-							
Железобетонные	-							
Бетонные	-							
Сборный железобетон	-							
Каменные	-							
Деревянные	-							
Кирпичные	-							
Асбестоцементные	-							
Полимерно-композитные	-							
Пластмассовые	-							
Комбинированные	-							
Итого	1/ 4,20							

4.10.4. Сводная ведомость наличия паромных переправ, шт/м. рабочего хода

Виды сооружений	Наличие на 1 января							
	2019 г.							
Самоходные	-							
Буксирные	-							
Канатные	-							
Навесные	-							
Итого:	-							

4.10.5. Сводная ведомость наличия подпорных стенок, шт/п. м

Материалы сооружений	Наличие на 1 января							
	2019 г.							
Железобетонные и бетонные	-							
Каменные	-							
Деревянные	-							
Итого:	-							

4.10.6. Сводная ведомость снегозащитных, декоративных и ветрозащитных лесонасаждений

Виды лесонасаждений	Протяженность на 1 января							
	2019 г.							
1. Снегозащитные, км								
Всего:	-							
В том числе:								
однорядные	-							
двухрядные	-							
трехрядные	-							
четырёхрядные	-							
пятирядные	-							
шестирядные	-							
семирядные	-							
восемьрядные	-							
2. Декоративные, км	-							
3. Ветрозащитные, км	-							

4.10.7. Сводная ведомость тротуаров и пешеходных дорожек, км

Наименование	Протяженность на 1 января						
	2019 г.						
Тротуары	-						
Пешеходные дорожки	0,024						

4.10.8. Сводная ведомость укрепления обочин, км

Наименование	Протяженность на 1 января						
	2019 г.						
Укрепленные обочины, всего	-						
В том числе: щебнем	-						
асфальтобетоном	-						
всего: асфальтобетоном, щебнем	-						
гравием	-						
гравием с гранулятом	-						
цементобетонном	-						
песчано-гравийной смесью	-						
гравийно-песчаной смесью	-						
камнем, обработанным вяжущим (ч/щ)	-						
неоднородными материалами (грунто-щебень)	-						
засевом трав	-						

4.10.9. Сводная ведомость съездов (въездов), шт/км

Тип покрытия съезда (въезда)	Наличие на 1 января						
	2019 г.						
Асфальтобетонное	-						
Цементобетонное	-						
Мостовая	-						
Щебеночно-гравийно-песчаная смесь, обработанная неорганическим вяжущим	-						
Щебеночно-гравийно-песчаная смесь, обработанная органическим и комплексным вяжущим	-						
Щебеночно-гравийно-песчаная смесь	-						
Грунтовое обработанное органическими и неорганическими вяжущими	-						
Активные и местные материалы	-						
Грунтовое	-						
Итого	-						

5. ДЕНЕЖНЫЕ ЗАТРАТЫ И ОСНОВНЫЕ ОБЪЕМЫ ВЫПОЛНЕННЫХ РАБОТ

5.1. Денежные затраты (в тыс. руб.)

Виды денежных затрат	2018 г.	3	4	5	6	7	8	9	10	11
1	2	3	4	5	6	7	8	9	10	11
По эксплуатационной смете, всего:	-									
В том числе на:										
капитальный ремонт	-									
средний ремонт	-									
текущий ремонт	-									
содержание	-									
озеленение	-									
По смете капиталовложений	-									
Всего:	-									

5.2. Объемы выполненных работ (в натуральных измерителях)

Год	Вид работ (реконструкция, капитальный ремонт, средний ремонт)	Дорожная одежда (км)		Мосты, путепроводы, шт/п. м.		Трубы, шт/п. м.		Снегозащитные насаждения, км (справа, слева)	Служебные, производственные и жилые здания														
		Всего	В т.ч. перевод в усовершенствованн ую	Всего	В т.ч. пере- стройка на долговечные	Всего	В т.ч. перестройка на долговечные		В том числе														
									Служебные		Жилые дома		Мастерские		Гаражи		Склады		Прочие				
									Число, шт	Полезная площадь, м ²	Число, шт	Число квартир, шт	Число, шт	Число станко-мест, шт	Число, шт	Число машино-мест, шт	Число, шт	Полезная площадь, м ²	Число, шт	Мощность (полезная площадь, м ²)			
1	2	3	4	5	6	7	8	9	10	11	12	13	14	15	16	17	18	19	20	21	22		
-	-	-	-	-	-	-	-	-	-	-	-	-	-	-	-	-	-	-	-	-	-	-	-

5.3. Выполнение основных работ

Год	Наименование работ	Измеритель	Количество работ	Стоимость работ, (тыс. руб.)	Место выполненных работ от км +..... до км +.....
1	2	3	4	5	6
-	-	-	-	-	-

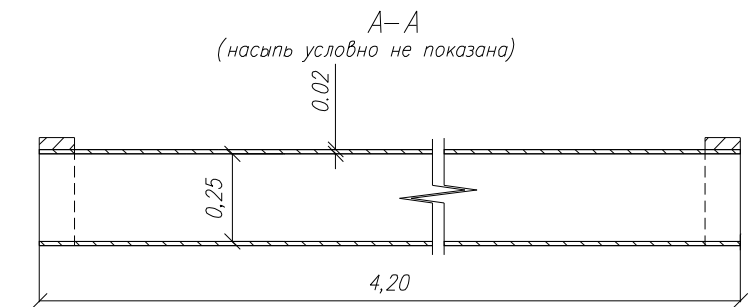
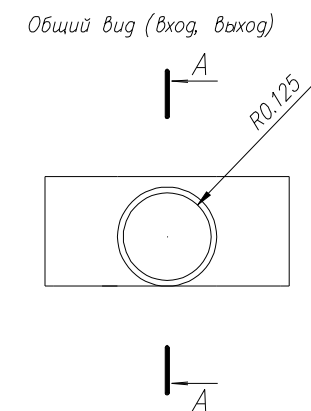
Форма Э-2

Администрация ЗАТО Звёздный
(наименование министерства)

**ИНФОРМАЦИОННАЯ КАРТОЧКА №1
НА ВОДПРОПУСКНУЮ ТРУБУ км 0+004**

Дорожное управление	-		
Дорожная организация	-		
Наименование дороги	Автомобильная дорога от КПП-1 по ул. Ленина, включая проезды к жилым домам и нежилым зданиям (15-й участок)		
Категория дороги	V		
Местоположение	На основном полотне	км	0+004
Тип трубы	круглая 1-очковая		
Наименование водотока	Суходол		
Длина трубы	4,20	м	
Отверстие	0,25	м	
Высота насыпи над трубой	0,05	м	
Тип оголовков:	входного	Портальный	
	выходного	Портальный	
Характер работы трубы	Безнапорный (напорная, безнапорная)		
Год постройки	-	последнего капитального ремонта	-
Материал тела трубы	Металл		
Толщина стенки тела трубы	2,00	см	
Объем тела трубы	0,17	м ³	
Данные об изоляции	Битумная обмазка		
Глубина заложения фундамента	-		
Тип фундамента и основания	Нет		
Тип укрепления дна трубы	Без укрепления		
Тип укрепления отверстия:			
	входного	Железобетон	
	выходного	Железобетон	
Укрепление откосов у оголовков (материал, конструкция):			
	входного	Без укрепления	
	выходного	Без укрепления	
Техническое состояние трубы	неуд., заиливание трубы > 10% от сечения, замусоренность подводящего и отводящего русла. (Оценка, характер повреждения, дата повреждения)		

СХЕМА (ЧЕРТЕЖ)



ФОТОГРАФИИ

к карточке на трубу № 1



Рис.1. Входной оголовок



Рис.2. Выходной оголовок

Составил: Котова Д.Е.

"29" Апрель 2019 г.

Проверил: Круглова Л.И.

"30" Апрель 2019 г.

Форма Э-4

Администрация ЗАТО Звёздный
(наименование министерства)

(наименование дорожного управления)


Ведомость
наличия и технического состояния мостов (путепроводов)
на автомобильной дороге Автомобильная дорога от КПП-1 по ул. Ленина, включая проезды к жилым домам и нежилым зданиям (15-й участок)
местного значения на участке км: 0+000 ÷ 0+051 по состоянию на " 1 " января 2019 г.

Местоположение сооружения, км +	Наименование сооружения	Наименование перекрываемого препятствия (река, ручей, лог, ж/д, а/д и пр.)	Длина сооружения, м	Длина подходов, м	Год		Техническая характеристика сооружения				Техническое состояние (хор., уд., неуд.)
					Постройки (реконструкции)	Последнего кап. ремонта	Материал пролетных строений	Тип пролетных строений	Габарит	Нормативная нагрузка	
1	2	3	4	5	6	7	8	9	10	11	12
нет	-	-	-	-	-	-	-	-	-	-	-

Составил:


Котова Д.Е.
" 29 " апреля 2019 г.

Проверил:


Круглова Л.И.
" 30 " апреля 2019 г.


Администрация ЗАТО Звёздный
(наименование министерства)

(наименование дорожного управления)

Ведомость
наличия и технического состояния тоннелей
на автомобильной дороге Автомобильная дорога от КПП-1 по ул. Ленина, включая проезды к жилым домам и нежилым зданиям (15-й участок)
местного значения на участке км: 0+000 ÷ 0+051 по состоянию на " 1 " января 2019 г.


Местоположение начала тоннеля, км+	Ближайший населенный пункт	Год		Техническая характеристика тоннеля										Техническое состояние (хор., уд., неуд.)							
		Постройки	Последнего капремонта	Полная длина, м	Форма поперечного сечения	Габарит (ширина, высота, диаметр), м	Ширина тротуара, м	Размеры портала, м	Материал			Наличие водоотвода (есть, нет)	Тип		Тела тоннеля	Обделки тоннеля	Порталов	Водоотвода	Вентиляции	Освещения	Электросилового оборудования
									Тела тоннеля	Обделки тоннеля	Портала		Вентиляции	Освещения							
1	2	3	4	5	6	7	8	9	10	11	12	13	14	15	16	17	18	19	20	21	22
нет	-	-	-	-	-	-	-	-	-	-	-	-	-	-	-	-	-	-	-	-	-

Составил:



Котова Д.Е.
" 29 " апреля 2019 г.

Проверил:



Круглова Л.И.
" 30 " апреля 2019 г.

Форма Э-6


Администрация ЗАТО Звёздный
(наименование министерства)

(наименование дорожного управления)

Ведомость
наличия и технического состояния труб
на автомобильной дороге Автомобильная дорога от КПП-1 по ул. Ленина, включая проезды к жилым домам и нежилым зданиям (15-й участок)
местного значения на участке км: 0+000 ÷ 0+051 по состоянию на " 1 " января 2019 г.


№ трубы	Местоположение, км +	Вид перекрываемого препятствия (лог, ручей и пр.)	Конструкция (типовой проект, материал)	Год		Отверстие, м		Длина по лотку, м	Техническое состояние (хор., уд., неуд.)
				Постройки	Последнего кап. ремонта	Диаметр (ширина)	Высота		
1	2	3	4	5	6	7	8	9	10
1	0,004	Суходол	Металл	-	-	0,25	-	4,20	неуд.

Составил:



Котова Д.Е.
" 29 " апреля 2019 г.

Проверил:



Круглова Л.И.
" 30 " апреля 2019 г.


Администрация ЗАТО Звёздный
(наименование министерства)

(наименование дорожного управления)

Ведомость
наличия и технического состояния паромных переправ
на автомобильной дороге Автомобильная дорога от КПИ-1 по ул. Ленина, включая проезды к жилым домам и нежилым зданиям (15-й участок)
местного значения на участке км: 0+000 ÷ 0+051 по состоянию на " 1 " января 2019 г.


1	2	3	4	5	6	7	8	9	10	11	12	Год			16	Вид причала и материала	
												13	14	15		17	18
нет	-	-	-	-	-	-	-	-	-	-	-	-	-	-	-	-	-

Составил:



Котова Д.Е.
" 29 " апреля 2019 г.

Проверил:



Круглова Л.И.
" 30 " апреля 2019 г.

Форма Э-8

Администрация ЗАТО Звёздный
(наименование министерства)

(наименование дорожного управления)

Ведомость
наличия и технического состояния подпорных стенок
на автомобильной дороге Автомобильная дорога от КПП-1 по ул. Ленина, включая проезды к жилым домам и нежилым зданиям (15-й участок)
местного значения на участке км: 0+000 ÷ 0+051 по состоянию на " 1 " января 2019 г.


Местоположение, км +		Расположение (сверху или снизу, справа или слева)	Длина, м	Максимальная высота, м	Материал, род кладки (насухо, на растворе)	Кубатура, м ³	Год		Техническое состояние (хор., уд., неуд.)
Начало	Конец						Постройки	Последнего кап. ремонта	
1	2	3	4	5	6	7	8	9	10
нет	нет	-	-	-	-	-	-	-	-

Составил:



Котова Д.Е.
" 29 " апреля 2019 г.

Проверил:



Круглова Л.И.
" 30 " апреля 2019 г.

Форма Э-9


Администрация ЗАТО Звёздный
(наименование министерства)

(наименование дорожного управления)

Ведомость
наличия и технического состояния зданий дорожной службы
на автомобильной дороге Автомобильная дорога от КПП-1 по ул. Ленина, включая проезды к жилым домам и нежилым зданиям (15-й участок)
местного значения на участке км: 0+000 ÷ 0+051 по состоянию на " 1 " января 2019 г.


Местоположение, км+	Наименование ближайшего населенного пункта	Назначение зданий			Материал	Число этажей	Полезная площадь, м ²	В т. ч. жилая площадь, м ²	Объем, м ³	Год		Техническое состояние (хор., уд., неуд.)
		Служебные	Производственные	Жилые						Постройки	Последнего кап. ремонта	
1	2	3	4	5	6	7	8	9	10	11	12	13
нет	-	-	-	-	-	-	-	-	-	-	-	-

Составил:



Котова Д.Е.
" 29 " апреля 2019 г.

Проверил:



Круглова Л.И.
" 30 " апреля 2019 г.

Форма Э-10


Администрация ЗАТО Звёздный
(наименование министерства)

(наименование дорожного управления)

Ведомость
наличия и технического состояния автобусных остановок
на автомобильной дороге Автомобильная дорога от КПП-1 по ул. Ленина, включая проезды к жилым домам и нежилым зданиям (15-й участок)
местного значения на участке км: 0+000 ÷ 0+051 по состоянию на " 1 " января 2019 г.


Местоположение, км +		Название остановки	Наличие элементов				Год		Техническое состояние автопавильонов (хор., уд., неуд.)
Справа	Слева		Остановочн. площадка с твердым покрытием	Переходно-скоростные полосы (есть, нет)	Посадочная площадка (есть, нет)	Павильон (есть, нет)	Постройки	Последнего кап. ремонта	
1	2	3	4	5	6	7	8	9	10
нет	нет	-	-	-	-	-	-	-	-

Составил:



Котова Д.Е.
" 29 " апреля 2019 г.

Проверил:



Круглова Л.И.
" 30 " апреля 2019 г.

Форма Э-11

Администрация ЗАТО Звёздный
(наименование министерства)

(наименование дорожного управления)

Ведомость
наличия и технического состояния переходно-скоростных полос
на автомобильной дороге Автомобильная дорога от КПП-1 по ул. Ленина, включая проезды к жилым домам и нежилым зданиям (15-й участок)
местного значения на участке км: 0+000 ÷ 0+051 по состоянию на " 1 " января 2019 г.


Местоположение, км +		Тип покрытия	Площадь покрытия, м ²			Год		Техническое состояние (хор., уд., неуд.)
Справа	Слева		Всего	В том числе		Постройки	Последнего кап. ремонта	
				Полоса торможения	Полоса разгона			
1	2	3	4	5	6	7	8	9
нет	нет	-	-	-	-	-	-	-

Составил:



Котова Д.Е.
" 29 " апреля 2019 г.

Проверил:



Круглова Л.И.
" 30 " апреля 2019 г.

Форма Э-12


Администрация ЗАТО Звёздный
(наименование министерства)

(наименование дорожного управления)

Ведомость
наличия и технического состояния дорожных знаков
на автомобильной дороге Автомобильная дорога от КПП-1 по ул. Ленина, включая проезды к жилым домам и нежилым зданиям (15-й участок)
местного значения на участке км: 0+000 ÷ 0+051 по состоянию на " 1 " января 2019 г.


Наименование дорожного знака	Прямое направление				Обратное направление				Техническое состояние (хор., уд., неуд.)
	Номер знака по ГОСТу	Справа, км +	Слева, км+	По центру, км+	Номер знака по ГОСТу	Справа, км+	Слева, км+	По центру, км+	
1	2	3	4	5	6	7	8	9	10
Парковка (парковочное место)	6.4		0,051		-				хор.
Инвалиды	8.17		0,051		-				хор.

Составил:



Котова Д.Е.
" 29 " апреля 2019 г.

Проверил:



Круглова Л.И.
" 30 " апреля 2019 г.

Форма Э-13


Администрация ЗАТО Звёздный
(наименование министерства)

(наименование дорожного управления)

Ведомость
наличия и технического состояния ограждения
на автомобильной дороге Автомобильная дорога от КПП-1 по ул. Ленина, включая проезды к жилым домам и нежилым зданиям (15-й участок)
местного значения на участке км: 0+000 ÷ 0+051 по состоянию на " 1 " января 2019 г.


Местоположение, км +		Протяженность, км					Тип	Материал (металл, ж/б, дерево и др.)	Год постройки	Техническое состояние (хор., уд., неуд.)	Ведомственная принадлежность
Начало	Конец	Справа	Слева	Справа от разделительной полосы	Слева от разделительной полосы	На разделительной полосе					
1	2	3	4	5	6	7	8	9	10	11	12
нет	нет	-	-	-	-	-	-	-	-	-	-

Составил:



Котова Д.Е.
" 29 " апреля 2019 г.

Проверил:



Круглова Л.И.
" 30 " апреля 2019 г.

Форма Э-14

Администрация ЗАТО Звёздный
(наименование министерства)

(наименование дорожного управления)

Ведомость
наличия и технического состояния направляющих устройств
на автомобильной дороге Автомобильная дорога от КПШ-1 по ул. Ленина, включая проезды к жилым домам и нежилым зданиям (15-й участок)
местного значения на участке км: 0+000 ÷ 0+051 по состоянию на " 1 " января 2019 г.


Наименование	Местоположение, км +		Количество, шт		Материал (ж/б, бетон, дерево и др.)	Год установки	Техническое состояние (хор., уд., неуд.)
	Начало	Конец	Справа	Слева			
1	2	3	4	5	6	7	8
нет	-	-	-	-	-	-	-

Составил:



Котова Д.Е.
" 29 " апреля 2019 г.

Проверил:



Круглова Л.И.
" 30 " апреля 2019 г.

Форма Э-15

Администрация ЗАТО Звёздный
(наименование министерства)

(наименование дорожного управления)

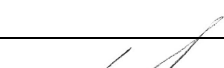
Ведомость
наличия и технического состояния озеленения
на автомобильной дороге Автомобильная дорога от КПП-1 по ул. Ленина, включая проезды к жилым домам и нежилым зданиям (15-й участок)
местного значения на участке км: 0+000 ÷ 0+051 по состоянию на " 1 " января 2019 г.

Местоположение, км+		Протяженность, км											Год посадки	Состояние посадок (хор., уд., неуд.)	
		Всего		В том числе								Декоративные, км			
Начало	Конец	Справа	Слева	1-но рядные	2-х рядные	3-х рядные	4-х рядные	5-ти рядные	6-ти рядные	7-ми рядные	8-ми рядные	Справа	Слева	15	16
1	2	3	4	5	6	7	8	9	10	11	12	13	14		
нет	нет	-	-	-	-	-	-	-	-	-	-	-	-	-	-

Составил:


Котова Д.Е.
" 29 " апреля 2019 г.

Проверил:


Круглова Л.И.
" 30 " апреля 2019 г.

Форма Э-16


Администрация ЗАТО Звёздный
(наименование министерства)

(наименование дорожного управления)

Ведомость
наличия и технического состояния тротуаров и пешеходных дорожек
на автомобильной дороге Автомобильная дорога от КПП-1 по ул. Ленина, включая проезды к жилым домам и нежилым зданиям (15-й участок)
местного значения на участке км: 0+000 ÷ 0+051 по состоянию на " 1 " января 2019 г.


Наименование	Местоположение, км +		Протяженность, км		Год		Техническое состояние (хор., уд., неуд.)	Ведомственная принадлежность
	Начало	Конец	Справа	Слева	Постройки	Последнего ремонта		
1	2	3	4	5	6	7	8	9
Пешеходная дорожка	0,020	0,044	0,024		н.д.	н.д.	хор.	-

Составил:



Котова Д.Е.
" 29 " апреля 2019 г.

Проверил:



Круглова Л.И.
" 30 " апреля 2019 г.

Форма Э-17


Администрация ЗАТО Звёздный
(наименование министерства)

(наименование дорожного управления)


Ведомость
наличия и технического состояния укрепления обочин
на автомобильной дороге Автомобильная дорога от КПП-1 по ул. Ленина, включая проезды к жилым домам и нежилым зданиям (15-й участок)
местного значения на участке км: 0+000 ÷ 0+051 по состоянию на " 1 " января 2019 г.

Местоположение, км +		Протяженность, км		Ширина, м		Материал	Год		Техническое состояние
Начало	Конец	Справа	Слева	Справа	Слева		Постройки	Ремонта	
1	2	3	4	5	6	7	8	9	10
нет	нет	-	-	-	-	-	-	-	-

Составил:

 Котова Д.Е.
" 29 " апреля 2019 г.

Проверил:

 Круглова Л.И.
" 30 " апреля 2019 г.

Форма Э-18

Администрация ЗАТО Звёздный
(наименование министерства)

(наименование дорожного управления)

Ведомость
наличия и технического состояния съездов (въездов)
на автомобильной дороге Автомобильная дорога от КПП-1 по ул. Ленина, включая проезды к жилым домам и нежилым зданиям (15-й участок)
местного значения на участке км: 0+000 ÷ 0+051 по состоянию на " 1 " января 2019 г.

Местоположение, км +		Тип покрытия	Направление	Длина, м	Радиусы закругления		Площадь покрытия, м ²	Обустройство					Год		Техническое состояние (хор., уд., неуд.)
Справа	Слева				левый	правый		Переходно-скоростные полосы	Труба (есть, нет)	Сигнальные столбики (есть, нет)	Островок безопасности (есть, нет)	Знак 2.4. (есть, нет)	Постройки	Последнего кап. ремонта	
1	2	3	4	5	6	7	8	9	10	11	12	13	14	15	16
нет	нет	-	-	-	-	-	-	-	-	-	-	-	-	-	-

Составил:

Котова Д.Е.
" 29 " апреля 2019 г.

Проверил:

Круглова Л.И.
" 30 " апреля 2019 г.

Форма Э-19

Администрация ЗАТО Звёздный
(наименование министерства)

(наименование дорожного управления)

Ведомость
наличия коммуникаций, находящихся в пределах полосы отвода
на автомобильной дороге Автомобильная дорога от КПШ-1 по ул. Ленина, включая проезды к жилым домам и нежилым зданиям (15-й участок)
местного значения на участке км: 0+000 ÷ 0+051 по состоянию на " 1 " января 2019 г.


Местоположение, км +		Место пересечения, км +	Наименование коммуникации	Ведомственная принадлежность	Высота над дорогой, м	Глубина, м	Расстояние от бровки земляного полотна до коммуникаций, м	
Начало	Конец						Справа	Слева
1	2	3	4	5	6	7	8	9
0,006	0,044	-	ЛЭП	-	-	-	5,00	
-	-	0,022	ЛЭП	-	-	-		

Составил:



Котова Д.Е.
" 29 " апреля 2019 г.

Проверил:



Круглова Л.И.
" 30 " апреля 2019 г.

Форма Э-20


Администрация ЗАТО Звёздный
(наименование министерства)

(наименование дорожного управления)

Ведомость
размеров полосы отвода
на автомобильной дороге Автомобильная дорога от КПШ-1 по ул. Ленина, включая проезды к жилым домам и нежилым зданиям (15-й участок)
местного значения на участке км: 0+000 ÷ 0+051 по состоянию на " 1 " января 2019 г.


Участок дороги		Протяженность, км	Размер полосы отвода, м		Наименование, номер и дата документа отвода земель	Сведения о натурном закреплении границ полосы отвода
От км +	До км +		Справа от оси дороги	Слева от оси дороги		
1	2	3	4	5	6	7
нет	нет	-	-	-	-	-

Составил:



Котова Д.Е.
" 29 " апреля 2019 г.

Проверил:



Круглова Л.И.
" 30 " апреля 2019 г.

Форма Э-21

Администрация ЗАТО Звёздный
(наименование министерства)

(наименование дорожного управления)

Сводная ведомость

наличия автомобильных дорог (подъездов) по а/д Автомобильная дорога от КПП-1 по ул. Ленина, включая проезды к жилым домам и нежилым зданиям (15-й участок) (км: 0+000 ÷ 0+051)
местного значения и сооружений на них по состоянию на " 1 " января 2019 г.

Наименование	Протяженность км		В том числе по типам покрытий (за вычетом дорог, находящихся в ведении городов)													
	Всего	Из них находящихся в ведении городов	усовершенствованные						переходные				низшие		грунтовые	
			цементобетонные	асфальтобетонные			щебеночные и гравийные, обработанные вяжущими материалами	мостовые из мозаики и брусчатки	щебеночные	гравийные	покрытия из грунтов и местных материалов обработанных вяжущими материалами	мостовые из булыжного и колотого камня	грунтовые, укрепленные или улучшенные различными материалами	прочие типы покрытия	профилированные	естественные
				горячие	теплые	холодные										
1	2	3	4	5	6	7	8	9	10	11	12	13	14	15	16	17
Автомобильная дорога от КПП-1 по ул. Ленина, включая проезды к жилым домам и нежилым зданиям (15-й участок)	0,051	-	-	0,051	-	-	-	-	-	-	-	-	-	-	-	-

Всего	Мосты (путепроводы), шт/м						Тоннели		Трубы , шт/м						Паромные переправы	
	в том числе						шт	м	всего	в том числе					всего	в том числе с механизированной тягой
	металлические и сталежелезобетонные	железобетонные	разнородные по материалам	каменные и бетонные	деревянные (деревокленные)	наплавные				железобетонные	бетонные	металлические	каменные	деревянные		
18	19	20	21	22	23	24	25	26	27	28	29	30	31	32	33	34
-	-	-	-	-	-	-	-	-	1/ 4,20	-	-	1/ 4,20	-	-	-	-

Составил:

 Котова Д.Е.
" 29 " апреля 2019 г.

Проверил:

 Круглова Л.И.
" 30 " апреля 2019 г.